1 Plano General, por Beack Resovt.
2 " Map of Rio Manzo Londs.
3 " Colonia Moderna.
4 " Honduras.
5 " S. C. O. P. Comisión técnica.
6 " Hospital Militar.
7 " Zona Petrolera Norte Veracruz.
8 " Centro C. de México.
9 " Templo Mayor de los Aztecas.
10 " Carta Radiocomunicaciones.
11 " Colonia de la Laguna.
12 " Topográfico de la C.Gómez P.
13 " Planta séparos para vacas.
14. " Escuela N. de Agricultura, Copia.---
15. " Datos de los polígonos.
16 " Hacienda Tuzamapona.
17 " Mapa Zavilto.
18 " Región Noroeste.
19 " Golfo de México.
20 " Golfo de California.
21 " Parte del Golfo de México.
22 " del Valle del Yaqui.

FAPECFT

1	Plano	General, por Beack Resovt.
2	"	Map of Rio Manzo Londs.
3	"	Colonia Moderna.
4	"	Honduras.
5	"	S. C. O. P. Comisión técnica.
6	"	Hospital Militar.
7	"	Zona Petrolera Norte Veracruz.
8	"	Centro C. de México.
9	"	Templo Mayor de los Aztecas.
10	"	Carta Radiocomunicaciones.
11	"	Colonia de la Laguna.
12	"	Topográfico de la C.Gómez P.
13	"	Planta séparos para vacas.
14.	"	Escuela N. de Agricultura, Copia.--- A,B,C
15.	"	Datos de los polígonos.
16	"	Hacienda Tuzamapona.
17	"	Mapa Zavilto.
18	"	Región Noroeste.
19	"	Golfo de México.
20	"	Golfo de California.
21	"	Parte del Golfo de México.
22	"	del Valle del Yaqui.

FAPECFT

FIDEICOMISO ARCHIVOS PLUTARCO ELÍAS CALLES Y FERNANDO TORREBLANCA

ARCHIVO PLUTARCO ELÍAS CALLES

CONSTANCIA DE RETIRO DE DOCUMENTOS

HEMEROTECA ( ) **MAPOTECA ( )** **PLANOTECA (X)**

MUSEO ( ) **SOPORTE BIBLIOGRÁFICO ( )**

FONDO: **SECCIÓN/SERIE/SUBSERIE:** **GAVETA:** 61

EXPEDIENTE: 5 **LEGAJO:** 1 **INVENTARIO:** 4530

NOMBRE DEL EXPEDIENTE: PLANOS DIVERSOS

NÚMERO DE FOJAS: 1 **MEDIDAS:** 155 cm x 82 cm

LUGAR: San Diego, CA, Estados Unidos **FECHA:** Marzo, 1921

PLANERO: 3 **CAJÓN:** 4 **FÓLDER:** 1

DESCRIPCIÓN:

Plano N°1: Plano General para el desarrollo de la playa Monte Costa, B.C.N. por “The Western Jockey Club”, de San Diego California, E.U.A., marzo 1921.

FAPECFT

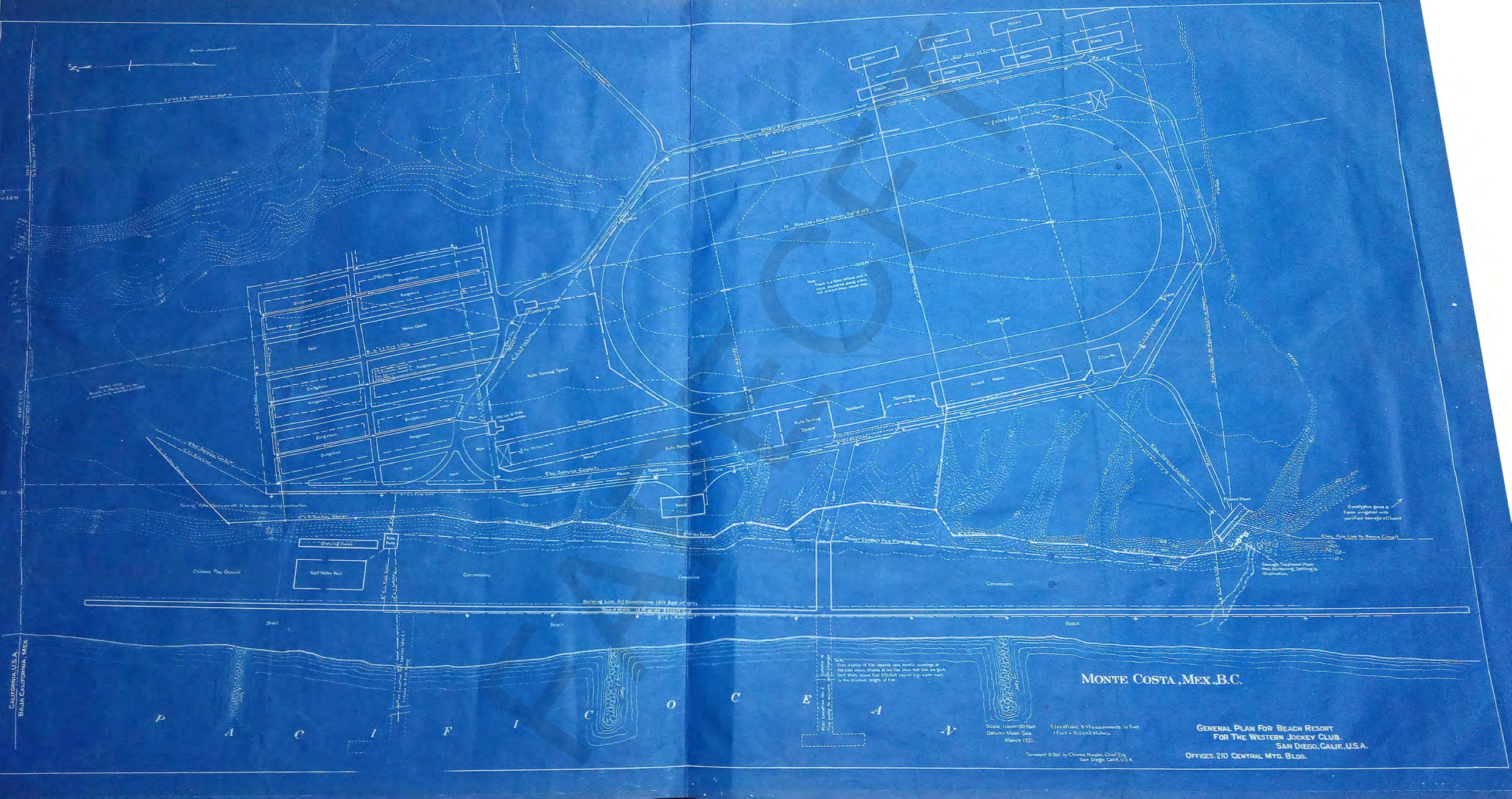
MONTE COSTA, MEX., B.C.
GENERAL PLAN FOR BEACH RESORT
FOR THE WESTERN JOCKEY CLUB.
SAN DIEGO, CALIF., U.S.A.
OFFICES. 210 CENTRAL MTG. BLDG.
Scale: 1 inch = 100 Feet
Datum = Mean Sea
March 1921.
Elevations & Measurements in Feet
1 Feet = 0.3048 Meters.
Surveyed & Del. by Charles Hoopes, Chief Eng.
San Diego, Calif., U.S.A.
CALIFORNIA, U.S.A.
BAJA CALIFORNIA, MEX.
P A C I F I C O C E A N
Beach
Concessions
Chilmens Play Ground
Salt Water Pool
Dressing Rooms
Hotel
Auto Parking Space
Country Club
Bungalows
Park
Racetrack
Paddock
Grand Stand
Club Hs
Power Plant
Sewage Treatment Plant
Elec. Service Conduit
Building Line, All Concessions, 10 Feet of Walks
Beach Walk - 15 Ft. Wide - 1000 Ft. Long
Elec. Pole Line to Fence Circuit
Eucalyptus Grove & Farm irrigated with purified sewage effluent

FIDEICOMISO ARCHIVOS PLUTARCO ELÍAS CALLES Y FERNANDO TORREBLANCA

ARCHIVO PLUTARCO ELÍAS CALLES

CONSTANCIA DE RETIRO DE DOCUMENTOS

HEMEROTECA ( ) **MAPOTECA ( )** **PLANOTECA (X)**

MUSEO ( ) **SOPORTE BIBLIOGRÁFICO ( )**

FONDO: **SECCIÓN/SERIE/SUBSERIE:** **GAVETA:** 61

EXPEDIENTE: 5 **LEGAJO:** 1 **INVENTARIO:** 4530

NOMBRE DEL EXPEDIENTE: PLANOS DIVERSOS

NÚMERO DE FOJAS: 1 **MEDIDAS:** 73.5 cm x 76 cm

LUGAR: S/L **FECHA:** S/F

PLANERO: 3 **CAJÓN:** 4 **FÓLDER:** 1

DESCRIPCIÓN:

Plano N°2: Mapa de “Río Mansi Lands”, Oaxaca, México.

FAPECFT


Map of
Rio Manso Lands
Oaxaca Mexico

FIDEICOMISO ARCHIVOS PLUTARCO ELÍAS CALLES Y FERNANDO TORREBLANCA

ARCHIVO PLUTARCO ELÍAS CALLES

CONSTANCIA DE RETIRO DE DOCUMENTOS

HEMEROTECA ( ) **MAPOTECA ( )** **PLANOTECA (X)**

MUSEO ( ) **SOPORTE BIBLIOGRÁFICO ( )**

FONDO: **SECCIÓN/SERIE/SUBSERIE:** **GAVETA:** 61

EXPEDIENTE: 5 **LEGAJO:** 1 **INVENTARIO:** 4530

NOMBRE DEL EXPEDIENTE: PLANOS DIVERSOS

NÚMERO DE FOJAS: 1 **MEDIDAS:** 138 cm x 95 cm

LUGAR: S/L **FECHA:** S/F

PLANERO: 3 **CAJÓN:** 4 **FÓLDER:** 1

DESCRIPCIÓN:

Plano N°3: Plano de la colonia Moderna en el municipio de Mixcoac por la Compañía Constructora de San Rafael, S.A.

FAPECFT

COLONIA MODERNA

MUNICIPIO DE MIXCOAC — CALZADA DE TLALPAM

CIA. CONSTRUCTORA DE SN. RAFAEL S.A.

A. R. CARDENAS, PRESIDENTE.

ESCALA: 1:1000

MEXICO D.F.



FIDEICOMISO ARCHIVOS PLUTARCO ELÍAS CALLES Y FERNANDO TORREBLANCA

ARCHIVO PLUTARCO ELÍAS CALLES

CONSTANCIA DE RETIRO DE DOCUMENTOS

HEMEROTECA ( ) **MAPOTECA ( )** **PLANOTECA (X)**

MUSEO ( ) **SOPORTE BIBLIOGRÁFICO ( )**

FONDO: **SECCIÓN/SERIE/SUBSERIE:** **GAVETA:** 61

EXPEDIENTE: 5 **LEGAJO:** 1 **INVENTARIO:** 4530

NOMBRE DEL EXPEDIENTE: PLANOS DIVERSOS

NÚMERO DE FOJAS: 1 **MEDIDAS:** 159 cm x 75 cm

LUGAR: S/L **FECHA:** S/F

PLANERO: 3 **CAJÓN:** 4 **FÓLDER:** 1

DESCRIPCIÓN:

Plano N°4**:** Plano de Honduras hecho por la "Internacional Railways of Central América":

FAPECFT


BELIZE
ATLANTIC OCEAN
HONDURAS
SALVADOR
COMAYAGUA
TEGUCIGALPA
INTIBUCA
LA PAZ
PARAISO
OLANCHO
COLON
YORO
CORTES
SANTA BARBARA
OCOTEPEQUE
CHALATENANGO
MORAZAN
USULUTAN
MIGUEL
CHOLUTECA
Golfo de Fonseca
HONDURAS
FROM A DRAWING
BY
INTERNATIONAL RAILWAYS
OF
CENTRAL AMERICA
SCALE 1/500,000
The part designed with ---- means the Oil concession granted to Lic. MANUEL UGARTE.
Railways:
In operation
In construction
BOUNDARIES:
State Boundaries
Department Boundaries
Roads
Villages
Railway - Mileage
120
KILOMETERS
MILES

FIDEICOMISO ARCHIVOS PLUTARCO ELÍAS CALLES Y FERNANDO TORREBLANCA

ARCHIVO PLUTARCO ELÍAS CALLES

CONSTANCIA DE RETIRO DE DOCUMENTOS

HEMEROTECA ( ) **MAPOTECA ( )** **PLANOTECA (X)**

MUSEO ( ) **SOPORTE BIBLIOGRÁFICO ( )**

FONDO: **SECCIÓN/SERIE/SUBSERIE:** **GAVETA:** 61

EXPEDIENTE: 5 **LEGAJO:** 1 **INVENTARIO:** 4530

NOMBRE DEL EXPEDIENTE: PLANOS DIVERSOS

NÚMERO DE FOJAS: 1 **MEDIDAS:** 100 cm x 49.5 cm

LUGAR: S/L **FECHA:** Septiembre, 1925

PLANERO: 3 **CAJÓN:** 4 **FÓLDER:** 1

DESCRIPCIÓN:

Plano N°5: Plano de un proyecto de Escolleras para el canal lateral del Puerto de Frontera, Tab, hecho por la comisión técnica para el estudio de los puertos. Secretaría de Comunicaciones y Obras Públicas, septiembre de 1925.

FAPECFT



SECCION 3 De los 100.m a los 190.m
(Profundidad media 3 mts.)



SECCION 2 De los 45.m a los 100.m
(Profundidad media 2 mts.)



SECCION 1 Del arranque a los 45.m
(Profundidad media 1 mt.)

El Jefe de la Comisión

S.C.O.P. COMISION TECNICA PARA EL ESTUDIO DE LOS PUERTOS

Proyecto de Escolleras para el Canal Lateral del Puerto de FRONTERA (Tab.)

SECCIONES TIPICAS DE LA ESCOLLERA SUR

Escala 1:100 — Septiembre de 1915

FRONTERA-3

FIDEICOMISO ARCHIVOS PLUTARCO ELÍAS CALLES Y FERNANDO TORREBLANCA

ARCHIVO PLUTARCO ELÍAS CALLES

CONSTANCIA DE RETIRO DE DOCUMENTOS

HEMEROTECA ( ) **MAPOTECA ( )** **PLANOTECA (X)**

MUSEO ( ) **SOPORTE BIBLIOGRÁFICO ( )**

FONDO: **SECCIÓN/SERIE/SUBSERIE:** **GAVETA:** 61

EXPEDIENTE: 5 **LEGAJO:** 1 **INVENTARIO:** 4530

NOMBRE DEL EXPEDIENTE: PLANOS DIVERSOS

NÚMERO DE FOJAS: 1 **MEDIDAS:** 60 cm x 66.5 cm

LUGAR: Chihuahua, Chih. **FECHA:** Septiembre 8, 1930

PLANERO: 3 **CAJÓN:** 4 **FÓLDER:** 1

DESCRIPCIÓN:

Plano N°6: Plano del Hospital Militar que se está construyendo en terrenos cedidos por el H. Ayuntamiento de la Ciudad de México a iniciativas del Gral. Matías Ramos, jefe de la 5ª Jefatura de Operaciones Militares, Chihuahua, Chih., 8 de septiembre de 1930.

FAPECFT

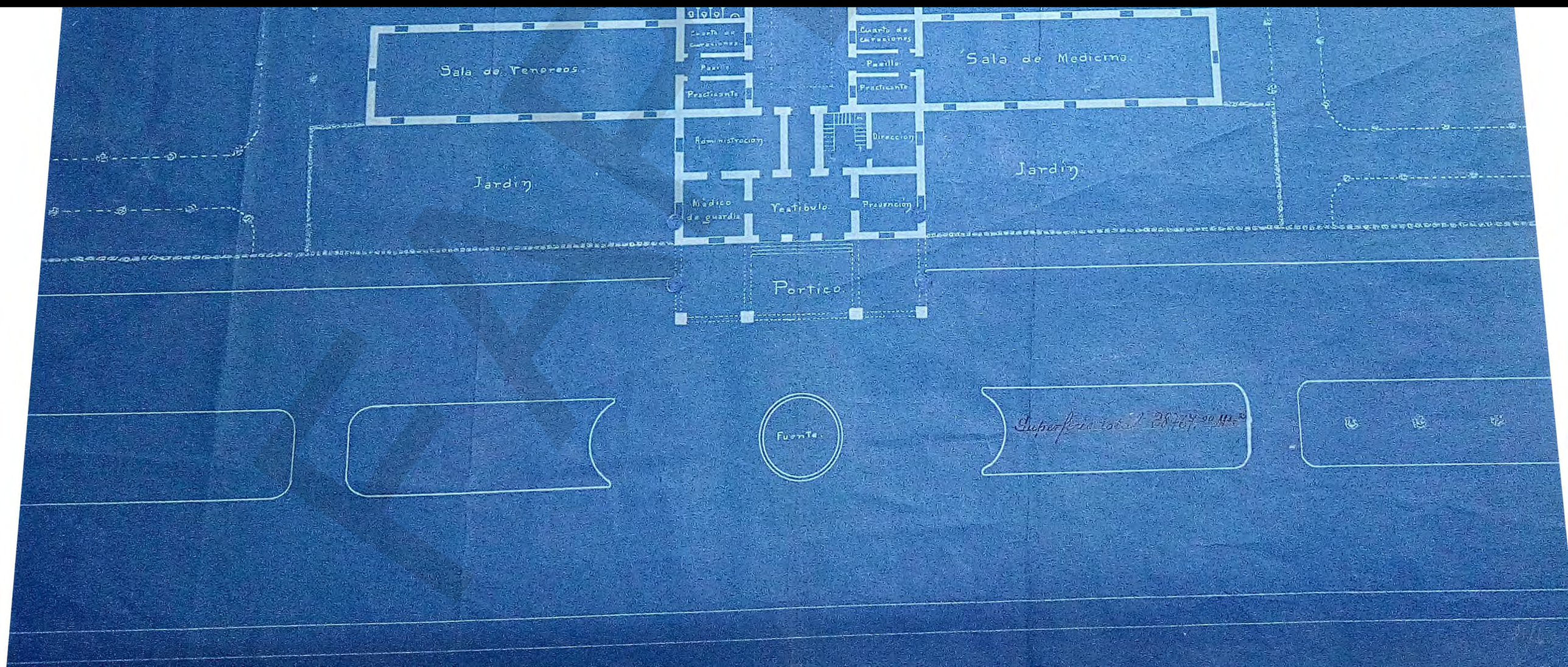
Sala de Venereos
Cuarto de curaciones
Pasillo
Practicante
Administracion
Medico de guardia
Vestibulo
Cuarto de curaciones
Pasillo
Practicante
Direccion
Preparacion
Sala de Medicina
Jardin
Jardin
Portico
Fuente

FIDEICOMISO ARCHIVOS PLUTARCO ELÍAS CALLES Y FERNANDO TORREBLANCA

ARCHIVO PLUTARCO ELÍAS CALLES

CONSTANCIA DE RETIRO DE DOCUMENTOS

HEMEROTECA ( ) **MAPOTECA ( )** **PLANOTECA (X)**

MUSEO ( ) **SOPORTE BIBLIOGRÁFICO ( )**

FONDO: **SECCIÓN/SERIE/SUBSERIE:** **GAVETA:** 61

EXPEDIENTE: 5 **LEGAJO:** 1 **INVENTARIO:** 4530

NOMBRE DEL EXPEDIENTE: PLANOS DIVERSOS

NÚMERO DE FOJAS: 1 **MEDIDAS:** 67 cm x 80 cm

LUGAR: S/L **FECHA:** Marzo, 1925

PLANERO: 3 **CAJÓN:** 4 **FÓLDER:** 1

DESCRIPCIÓN:

Plano N°7: Carta de la zona Petrolera del Norte de Veracruz y las regiones colindantes, elaborado por la comisión técnica del Departamento del Petróleo de la Secretaría de Industria, Comercio y Trabajo, marzo de 1925.

FAPECFT



FIDEICOMISO ARCHIVOS PLUTARCO ELÍAS CALLES Y FERNANDO TORREBLANCA

ARCHIVO PLUTARCO ELÍAS CALLES

CONSTANCIA DE RETIRO DE DOCUMENTOS

HEMEROTECA ( ) **MAPOTECA ( )** **PLANOTECA (X)**

MUSEO ( ) **SOPORTE BIBLIOGRÁFICO ( )**

FONDO: **SECCIÓN/SERIE/SUBSERIE:** **GAVETA:** 61

EXPEDIENTE: 5 **LEGAJO:** 1 **INVENTARIO:** 4530

NOMBRE DEL EXPEDIENTE: PLANOS DIVERSOS

NÚMERO DE FOJAS: 1 **MEDIDAS:** 70.5 cm x 63.5 cm

LUGAR: S/L **FECHA:** S/F

PLANERO: 3 **CAJÓN:** 4 **FÓLDER:** 1

DESCRIPCIÓN:

Plano N°8: Plano del centro de la Ciudad de la Ciudad de México. Contiene las calles de la época sobrepuestas a la Ciudad de Tenochtitlán.

FAPECFT

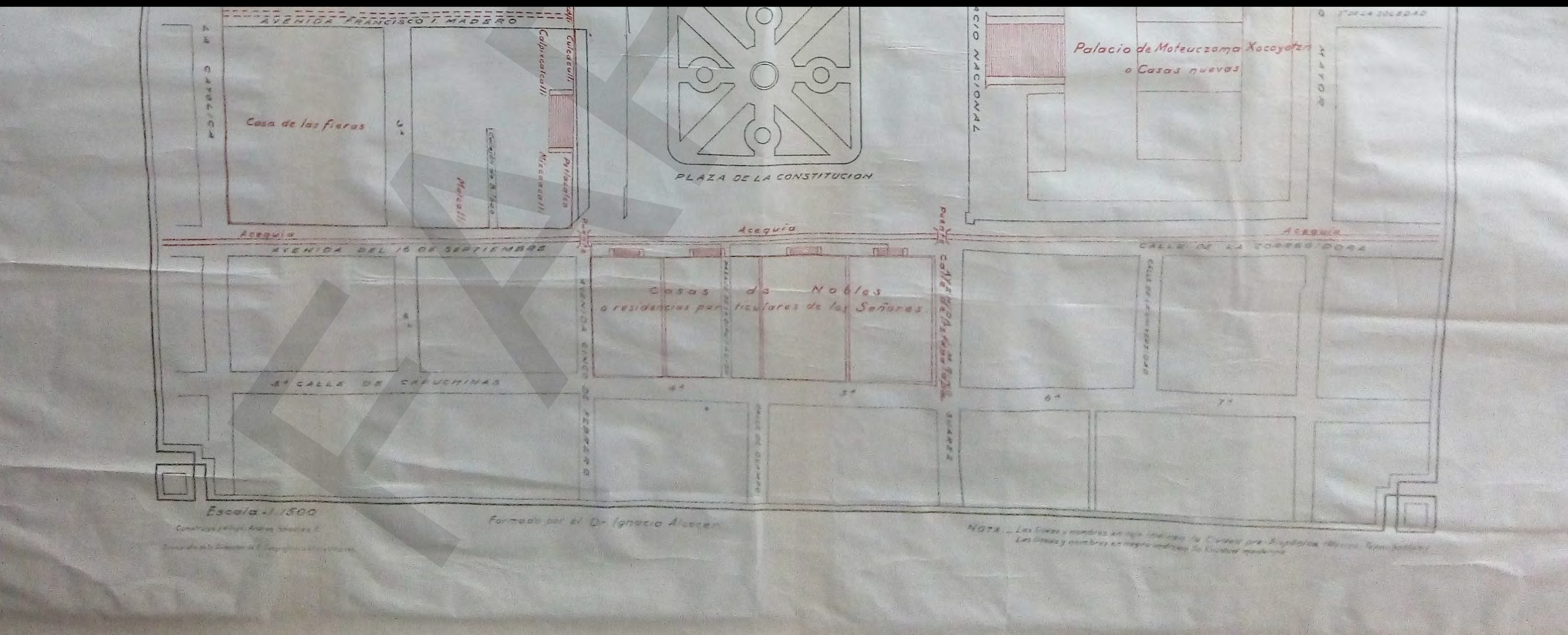
AVENIDA FRANCISCO I. MADERO
Casa de las fieras
Calpixcalcalli
Culcacalli
Mixcacalli
Petlacalco
Malcalli
PLAZA DE LA CONSTITUCION
Palacio de Moteuczoma Xocoyotzn
o Casas nuevas
Acequia
AVENIDA DEL 16 DE SEPTIEMBRE
CALLE DE LA CORREGIDORA
Casas de Nobles
o residencias particulares de los Señores
3ª CALLE DE CAPUCHINAS
Escala 1:1500
Formado por el Dr. Ignacio Alcocer

FIDEICOMISO ARCHIVOS PLUTARCO ELÍAS CALLES Y FERNANDO TORREBLANCA

ARCHIVO PLUTARCO ELÍAS CALLES

CONSTANCIA DE RETIRO DE DOCUMENTOS

HEMEROTECA ( ) **MAPOTECA ( )** **PLANOTECA (X)**

MUSEO ( ) **SOPORTE BIBLIOGRÁFICO ( )**

FONDO: **SECCIÓN/SERIE/SUBSERIE:** **GAVETA:** 61

EXPEDIENTE: 5 **LEGAJO:** 1 **INVENTARIO:** 4530

NOMBRE DEL EXPEDIENTE: PLANOS DIVERSOS

NÚMERO DE FOJAS: 1 **MEDIDAS:** 49.5 cm x 70 cm

LUGAR: México **FECHA:** Enero 29, 1931

PLANERO: 3 **CAJÓN:** 4 **FÓLDER:** 1

DESCRIPCIÓN:

Plano N°9: Plano del Templo Mayor de los aztecas reconstruido según las medidas señaladas por la mayor parte de los autores primitivos, México, 29 de enero de 1931.

FAPECFT

TEMPLO MAYOR

DE LOS AZTECAS RECONSTRUIDO SEGUN LAS MEDIDAS SEÑALADAS POR LA MAYOR PARTE DE LOS AUTORES PRIMITIVOS

MEXICO, ENERO 29-1931

DIRECCION:
DR. IGNACIO ALCOCER

ESCL. 1:500



ELEVACION



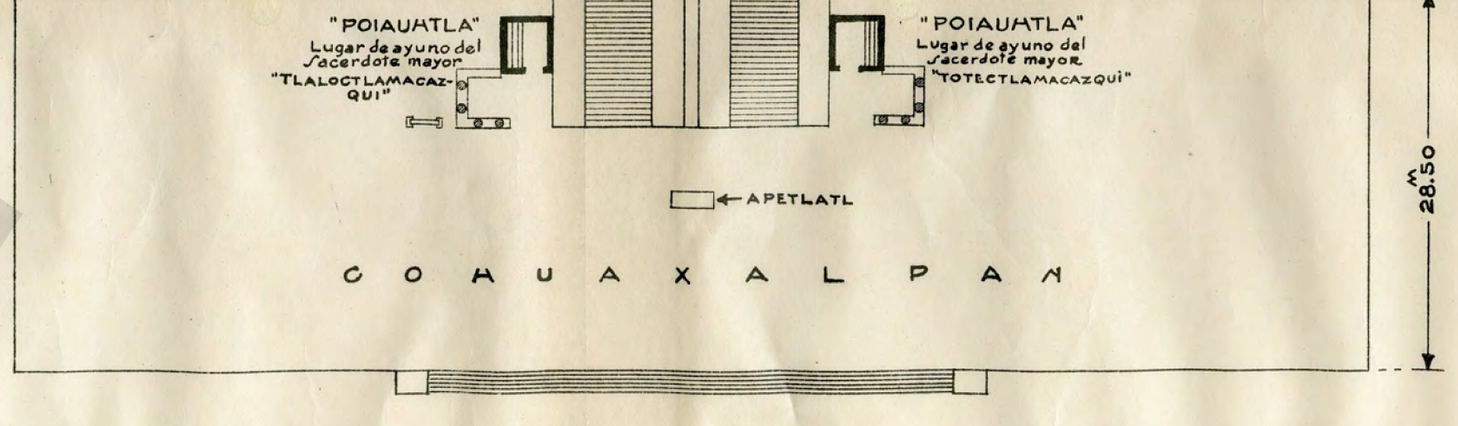

PLANTA

CONSTRUYÓ Y DIBUJÓ
A.M. ACEVEDO

Zincografia de la Dirección de E. Geográficos y Climatológicos.

FIDEICOMISO ARCHIVOS PLUTARCO ELÍAS CALLES Y FERNANDO TORREBLANCA

ARCHIVO PLUTARCO ELÍAS CALLES

CONSTANCIA DE RETIRO DE DOCUMENTOS

HEMEROTECA ( ) **MAPOTECA ( )** **PLANOTECA (X)**

MUSEO ( ) **SOPORTE BIBLIOGRÁFICO ( )**

FONDO: **SECCIÓN/SERIE/SUBSERIE:** **GAVETA:** 61

EXPEDIENTE: 5 **LEGAJO:** 1 **INVENTARIO:** 4530

NOMBRE DEL EXPEDIENTE: PLANOS DIVERSOS

NÚMERO DE FOJAS: 1 **MEDIDAS:** 93 cm x 67 cm

LUGAR: S/L **FECHA:** S/F

PLANERO: 3 **CAJÓN:** 4 **FÓLDER:** 1

DESCRIPCIÓN:

Plano N°10: Carta central de las telecomunicaciones de la República Mexicana.

FAPECFT

ANEXO 7



CARTA GENERAL DE LA RADIOCOMUNICACION

ESCALA 1: 3,000,000

SIGNOS CONVENCIONALES

- ESTACIONES FIJAS
- ESTACION CENTRAL DE COMUNICACIONES.
- ESTACIONES GONIOMETRICAS.
- " METEOROLOGICAS.
- " DE AVIACION CIVIL.
- " EN LOS PASOS.
- ESTACION RADIO MILITAR.
- " DE A BORDO DE LOS BARCOS DE GUERRA.
- " MOVIL DE LAS JEFATURAS DE O. M.
- " PORTATILES DE LAS GUARNICIONES.
- " MOVIL DE AVIACION MILITAR.

FABLICET

FIDEICOMISO ARCHIVOS PLUTARCO ELÍAS CALLES Y FERNANDO TORREBLANCA

ARCHIVO PLUTARCO ELÍAS CALLES

CONSTANCIA DE RETIRO DE DOCUMENTOS

HEMEROTECA ( ) **MAPOTECA ( )** **PLANOTECA (X)**

MUSEO ( ) **SOPORTE BIBLIOGRÁFICO ( )**

FONDO: **SECCIÓN/SERIE/SUBSERIE:** **GAVETA:** 61

EXPEDIENTE: 5 **LEGAJO:** 1 **INVENTARIO:** 4530

NOMBRE DEL EXPEDIENTE: PLANOS DIVERSOS

NÚMERO DE FOJAS: 1 **MEDIDAS:** 45.5 cm x 53.5 cm

LUGAR: México **FECHA:** marzo de 1907

PLANERO: 3 **CAJÓN:** 4 **FÓLDER:** 1

DESCRIPCIÓN:

Plano N°11: Plano de la colonia de la Laguna propiedad de Alexandro Sela, México, marzo de 1907.

FAPECFT

PLANO
DE LA
COLONIA DE LA "LAGUNA"

PROPIEDAD DEL SEÑOR ALEXANDRO SELA

ESCALA 1:1000.

SUPERFICIE TOTAL: 52441 metros cuads

México Marzo de 1907



NOTA.

Los números entre parentesis indican las superficies parciales de los lotes.

FIDEICOMISO ARCHIVOS PLUTARCO ELÍAS CALLES Y FERNANDO TORREBLANCA

ARCHIVO PLUTARCO ELÍAS CALLES

CONSTANCIA DE RETIRO DE DOCUMENTOS

HEMEROTECA ( ) **MAPOTECA ( )** **PLANOTECA (X)**

MUSEO ( ) **SOPORTE BIBLIOGRÁFICO ( )**

FONDO: **SECCIÓN/SERIE/SUBSERIE:** **GAVETA:** 61

EXPEDIENTE: 5 **LEGAJO:** 1 **INVENTARIO:** 4530

NOMBRE DEL EXPEDIENTE: PLANOS DIVERSOS

NÚMERO DE FOJAS: 1 **MEDIDAS:** 104 cm x 79 cm

LUGAR: S/L **FECHA:** 1919

PLANERO: 3 **CAJÓN:** 4 **FÓLDER:** 1

DESCRIPCIÓN:

Plano N°12: Plano topográfico de la ciudad de Gómez Palacios, Dgo. Levantado por el Ing. Mariano Alcerreca, 1919.

FAPECFT

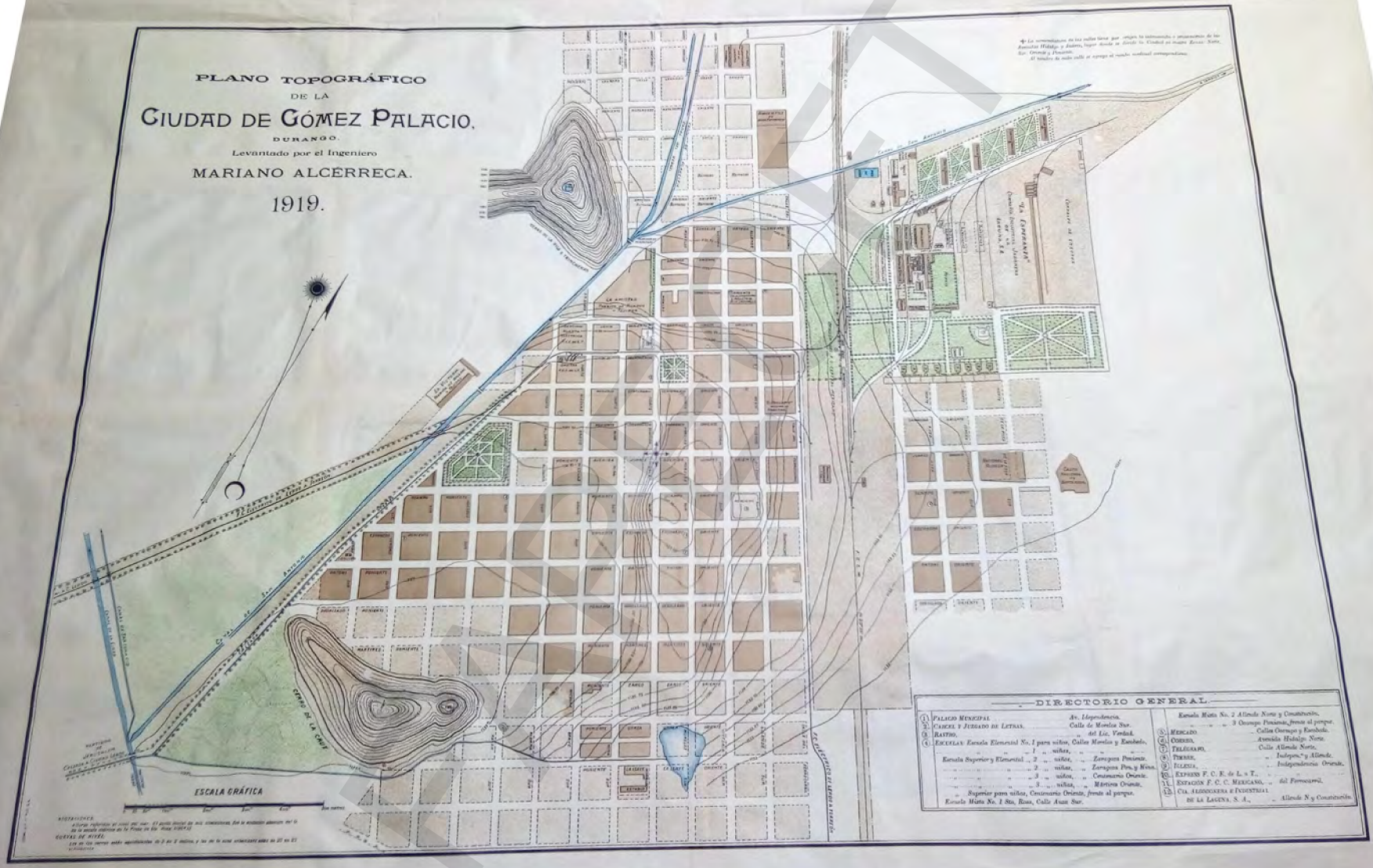
PLANO TOPOGRÁFICO
DE LA
CIUDAD DE GÓMEZ PALACIO,
DURANGO.
Levantado por el Ingeniero
MARIANO ALCERRECA.
1919.
DIRECTORIO GENERAL.
ESCALA GRÁFICA

FIDEICOMISO ARCHIVOS PLUTARCO ELÍAS CALLES Y FERNANDO TORREBLANCA

ARCHIVO PLUTARCO ELÍAS CALLES

CONSTANCIA DE RETIRO DE DOCUMENTOS

HEMEROTECA ( ) **MAPOTECA ( )** **PLANOTECA (X)**

MUSEO ( ) **SOPORTE BIBLIOGRÁFICO ( )**

FONDO: **SECCIÓN/SERIE/SUBSERIE:** **GAVETA:** 61

EXPEDIENTE: 5 **LEGAJO:** 1 **INVENTARIO:** 4530

NOMBRE DEL EXPEDIENTE: PLANOS DIVERSOS

NÚMERO DE FOJAS: 1 **MEDIDAS:** 82.5 cm x 67 cm

LUGAR: S/L **FECHA:** Junio, 1927

PLANERO: 3 **CAJÓN:** 4 **FÓLDER:** 1

DESCRIPCIÓN:

Plano N°13: Plano de los separados para vacas en la Escuela Nacional de Agricultura de Chapingo, junio de 1927.

FAPECFT

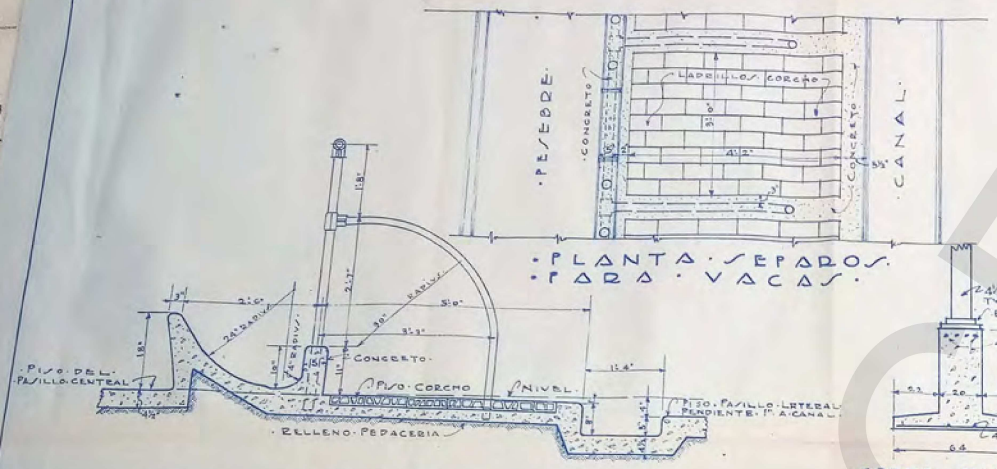

·PLANTA·SEPAROS·PARA·VACAS·

·CORTE·TRANSVERSAL·SEPAROS·PARA·VACAS·

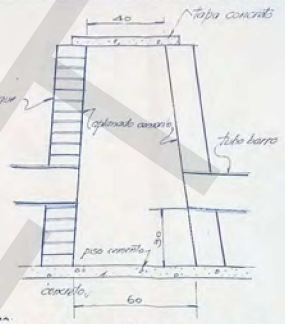

·CORTE·POZO·VISITA·

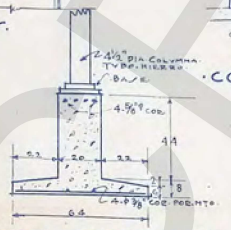

·CORTE·CIMENTACION·COLUMNAS·

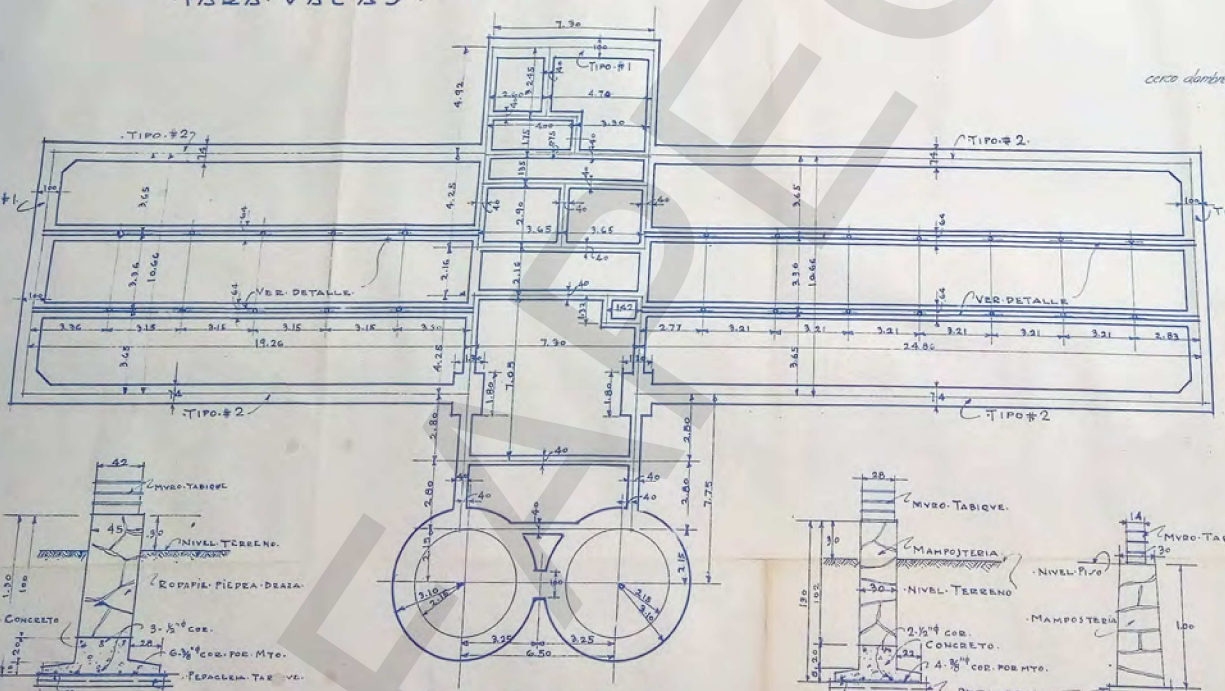

·PLANTA·CIMENTACION·

·TIPO·Nº·1·

·TIPO·Nº·2·

·TIPO·Nº·3·

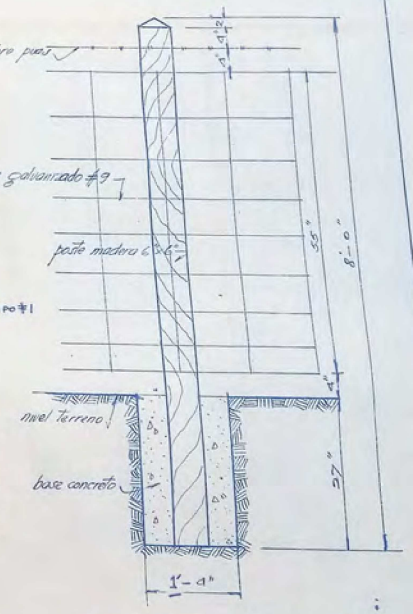

·DETALLE·CORRALES·

DIRECCIÓN·DE·LAS·OBRAS·DE·LA·ESCUELA·N·DE AGRICULTURA—CHAPINGO·MEX·

FECHA: VI-192?
Nº ESTABLO VII

Aprobado:
El Secretario de Agricultura y Fomento

FACSIMILE

FIDEICOMISO ARCHIVOS PLUTARCO ELÍAS CALLES Y FERNANDO TORREBLANCA

ARCHIVO PLUTARCO ELÍAS CALLES

CONSTANCIA DE RETIRO DE DOCUMENTOS

HEMEROTECA ( ) **MAPOTECA ( )** **PLANOTECA (X)**

MUSEO ( ) **SOPORTE BIBLIOGRÁFICO ( )**

FONDO: **SECCIÓN/SERIE/SUBSERIE:** **GAVETA:** 61

EXPEDIENTE: 5 **LEGAJO:** 1 **INVENTARIO:** 4530

NOMBRE DEL EXPEDIENTE: PLANOS DIVERSOS

NÚMERO DE FOJAS: 1 **MEDIDAS:** 120 cm x 93 cm

LUGAR: S/L **FECHA:** Mayo 20, 1927

PLANERO: 3 **CAJÓN:** 4 **FÓLDER:** 1

DESCRIPCIÓN:

Plano N°14: Escuela Nacional de Agricultura de Chapingo, México, 20 de mayo de 1927.

FAPECFT

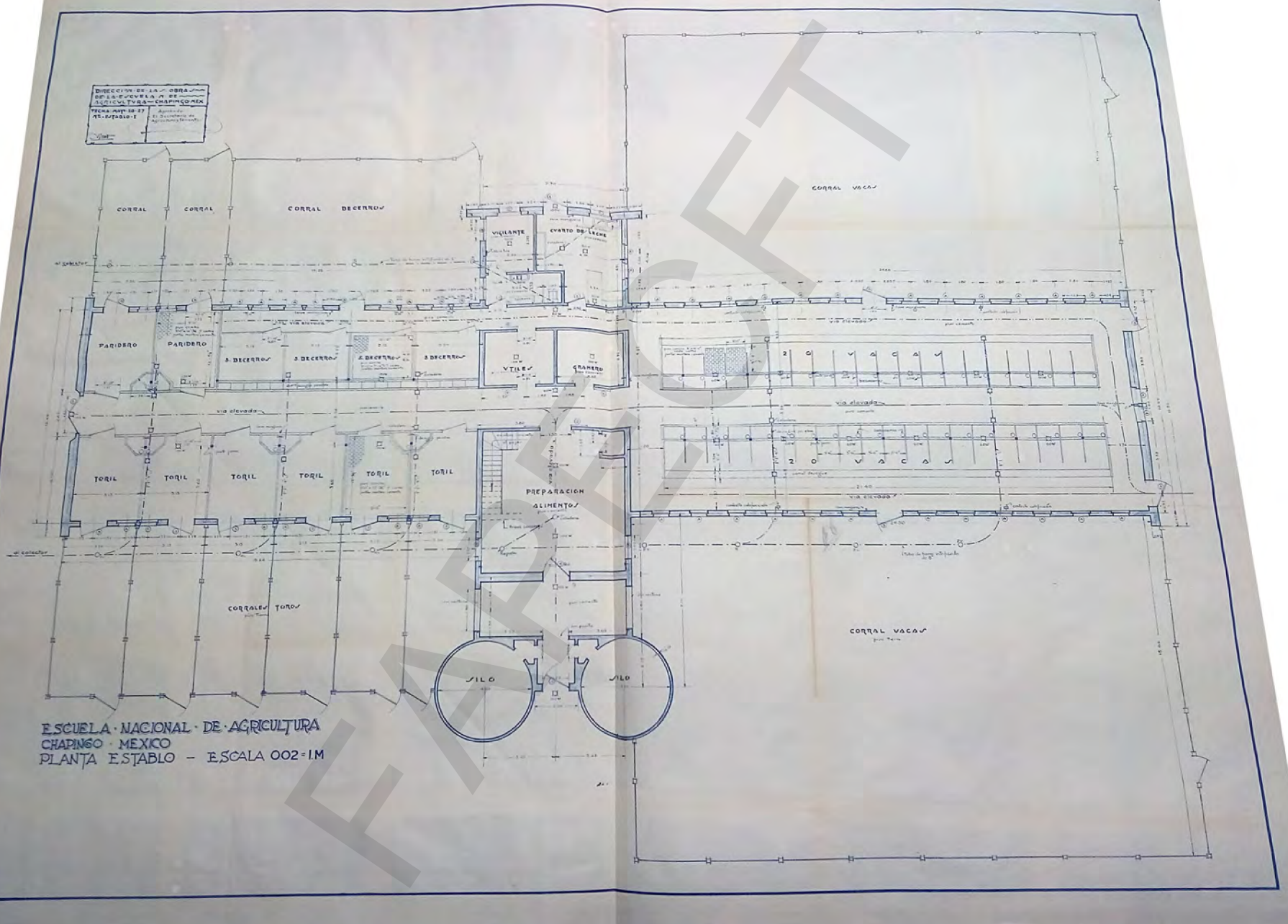
DIRECCION DE LAS OBRAS DE LA ESCUELA N. DE AGRICULTURA — CHAPINGO MEX
FECHA MAYO 20-27
Nº ESTABLO I
CORRAL
CORRAL
CORRAL BECERROS
VIGILANTE
CUARTO DE LECHE
CORRAL VACAS
PARIDERO
PARIDERO
S. BECERROS
S. BECERROS
S. BECERROS
S. BECERROS
VTILES
GRANERO
2 O VACAS
2 O VACAS
via elevada
TORIL
TORIL
TORIL
TORIL
TORIL
TORIL
PREPARACION ALIMENTOS
CORRALES TOROS
CORRAL VACAS
SILO
SILO
ESCUELA · NACIONAL · DE · AGRICULTURA
CHAPINGO · MEXICO
PLANTA ESTABLO — ESCALA 002 = 1.M

FIDEICOMISO ARCHIVOS PLUTARCO ELÍAS CALLES Y FERNANDO TORREBLANCA

ARCHIVO PLUTARCO ELÍAS CALLES

CONSTANCIA DE RETIRO DE DOCUMENTOS

HEMEROTECA ( ) **MAPOTECA ( )** **PLANOTECA (X)**

MUSEO ( ) **SOPORTE BIBLIOGRÁFICO ( )**

FONDO: **SECCIÓN/SERIE/SUBSERIE:** **GAVETA:** 61

EXPEDIENTE: 5 **LEGAJO:** 1 **INVENTARIO:** 4530

NOMBRE DEL EXPEDIENTE: PLANOS DIVERSOS

NÚMERO DE FOJAS: 1 **MEDIDAS:** 71 cm x 35 cm

LUGAR: S/L **FECHA:** Junio, 1927

PLANERO: 3 **CAJÓN:** 4 **FÓLDER:** 1

DESCRIPCIÓN:

Plano N°14b: Plano de la fachada este de la Escuela Nacional de Agricultura de Chapingo, México, junio de 1927.

FAPECFT

DIRECCION DE LAS OBRAS DE LA ESCUELA N. DE AGRICULTURA CHAPINGO MEX.

FECHA: 6-27.

Nº ESTABLO II

Aprobado:
El Secretario de Agricultura y Fomento

ESCALA: 0.01 = 1 Mtr.

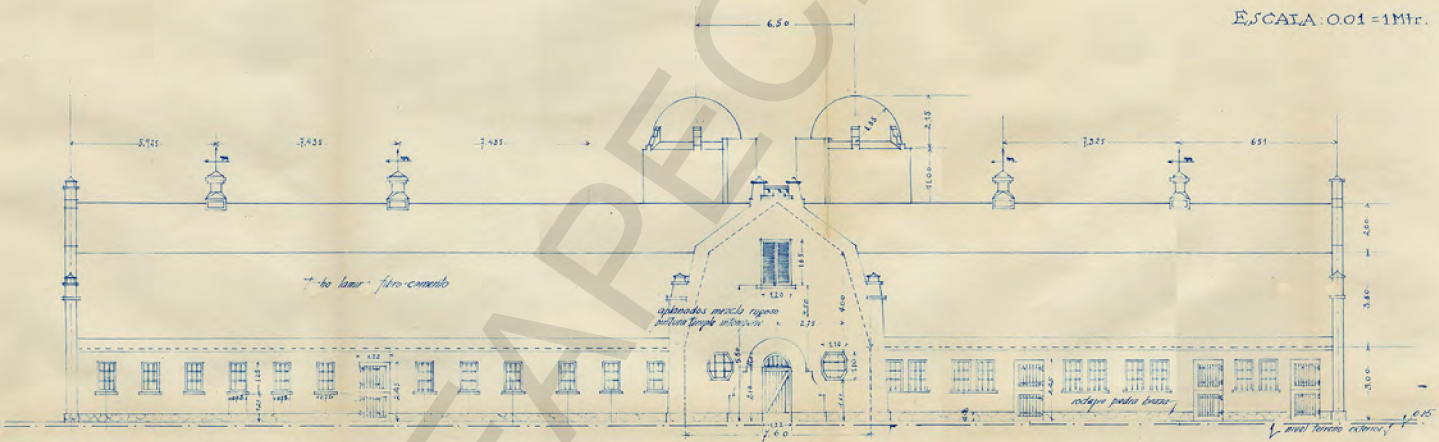
6.50
5.925
3.425
7.425
7.325
6.51
2.15
11.00
2.00
3.60
3.00
0.15
12.0
2.75
4.00
5.10
1.22
1.60
1.40
1.025
0.70
2.40
1.85
2.20
1.32
1.60
1.40
1.22
1.60
1.40
1.22
1.60
1.40
1.22

FIDEICOMISO ARCHIVOS PLUTARCO ELÍAS CALLES Y FERNANDO TORREBLANCA

ARCHIVO PLUTARCO ELÍAS CALLES

CONSTANCIA DE RETIRO DE DOCUMENTOS

HEMEROTECA ( ) **MAPOTECA ( )** **PLANOTECA (X)**

MUSEO ( ) **SOPORTE BIBLIOGRÁFICO ( )**

FONDO: **SECCIÓN/SERIE/SUBSERIE:** **GAVETA:** 61

EXPEDIENTE: 5 **LEGAJO:** 1 **INVENTARIO:** 4530

NOMBRE DEL EXPEDIENTE: PLANOS DIVERSOS

NÚMERO DE FOJAS: 1 **MEDIDAS:** 77 cm x 66 cm

LUGAR: S/L **FECHA:** Junio, 1927

PLANERO: 3 **CAJÓN:** 4 **FÓLDER:** 1

DESCRIPCIÓN:

Plano N°14c: Plano de la Escuela Nacional de Agricultura de Chapingo, junio de 1927.

FAPECFT

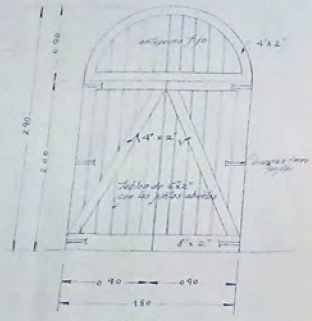

TIPO 1

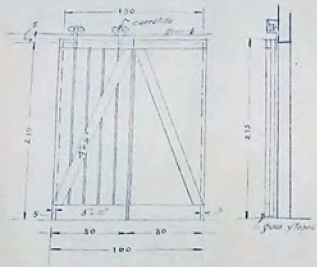

TIPO 2



TIPO 3

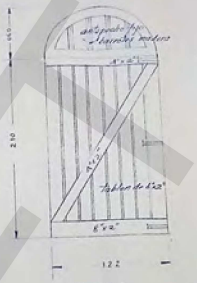

TIPO 4
TIPO 4 BIS SIN ANTEPECHO

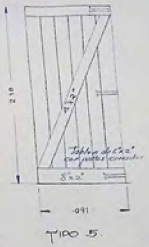

TIPO 5

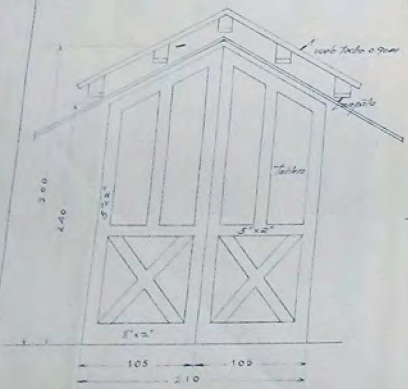

TIPO 7

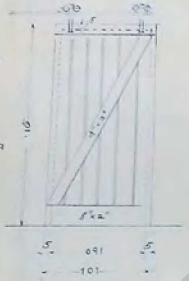

TIPO 6

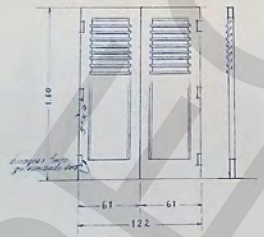

TIPO D

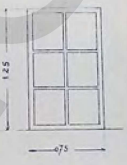

TIPO A

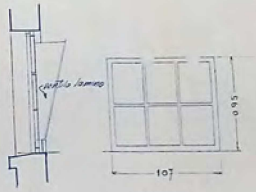

TIPO B

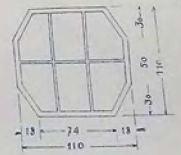

TIPO C

Los Tipos A B C. METALICAS

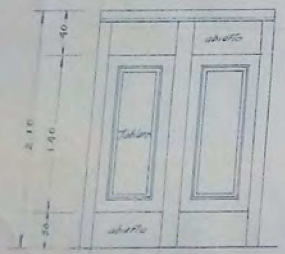

CANCEL W.C.

PUERTAS					
TIPO	CANTIDAD	MILLO	RESTALANTE	ANCHO	ALTO
1	1	0.42		1.80	2.90
2	1	0.42		1.60	2.15
3	13	0.28		1.22	2.45
4	2	0.42		1.22	2.30
4 Bis	1	0.42		1.22	2.10
5	3	0.14		0.91	2.10
6	3	0.14		1.01	2.15
7	1	0.42	5.10	2.10	3.00

VENTANAS					
A	43	0.28	1.20	0.75	1.25
B	4	0.28	1.50	1.07	0.95
C	2	0.42	1.60	1.10	1.10
D	2	0.42	5.40	1.22	1.80

DIRECCIÓN DE LAS OBRAS DE LA ESCUELA NACIONAL DE AGRICULTURA CHAPINGO MEX.

FECHA: 6-27. Nº ESTABLO VI

Aprobado: El Secretario de Agricultura y Fomento

·ESCALA 0.05=1.M·

FAPECFT

FIDEICOMISO ARCHIVOS PLUTARCO ELÍAS CALLES Y FERNANDO TORREBLANCA

ARCHIVO PLUTARCO ELÍAS CALLES

CONSTANCIA DE RETIRO DE DOCUMENTOS

HEMEROTECA ( ) **MAPOTECA ( )** **PLANOTECA (X)**

MUSEO ( ) **SOPORTE BIBLIOGRÁFICO ( )**

FONDO: **SECCIÓN/SERIE/SUBSERIE:** **GAVETA:** 61

EXPEDIENTE: 5 **LEGAJO:** 1 **INVENTARIO:** 4530

NOMBRE DEL EXPEDIENTE: PLANOS DIVERSOS

NÚMERO DE FOJAS: 1 **MEDIDAS:** 46 cm x 56 cm

LUGAR: Durango **FECHA:** Abril, 1890

PLANERO: 3 **CAJÓN:** 4 **FÓLDER:** 1

DESCRIPCIÓN:

Plano N°15: Plano de los terrenos de Huisaches y anexos, contiene datos de los Polígonos, hechos por José M. Favela, Durango, abril de 1890.

FAPECFT

DATOS DE LOS POLIGONOS

ALAMO

ANGULOS	LADOS
M 70° 30'	M.N. 5767 ms
N 87. 28'	N.O. 3194 "
O 161. 42'	O.A. 2953 "
A 103. 00'	A.Y. 1000 "
Y 145. 45'	Y.P. 3099 "
P 150. 55'	P.M 3830 "

Area Total = 21635415 M.C.
Equivalente á 1 sitio de ganado mayor y 9 caballerias y ½

SAN ISIDRO

ANGULOS	LADOS
F 144° 45'	FG 1450 Mtrs
G 149. 00'	GH. 3120 "
H 88. 45'	HI. 5050 "
I 217. 40'	IT. 350 "
T 156. 30'	TU 1400 "
U 145. 55'	UU. 3200 "
V 66. 30'	UX. 7400 "
X 110. 55'	XF. 4100 "

Area Total = 39036345 mtr cuad
Equivalente á 2 sitios de ganado mayor y 9 caballerias

HUISACHES

ANGULOS	LADOS
A 100° 52'	AA' 2185.6 Mtrs
A' 166. 46'	A'B' 37463 "
B' 173. 45'	B'B 5231 "
B 120. 22'	BC 10350 "
C 88' 45'	CD 2933 "
D 169. 05'	DE 2066 "
E 58. 50'	EX 1499 "
X 249. 05'	XV 7400 "
V 293. 30'	VU 3200 "
U 214. 05'	UT 1400 "
T 203. 30'	TI 350 "
I 66. 05'	IJ 2666 "
J 130. 30'	JK 800 "
K 143. 50'	KS 3550 "
S. 190. 45'	SR 2590 "
R 138. 05'	RY 3650 "
Y 192. 00'	YA 1000 "

Area Total = 113897748 mtrs cuadrs.
Equivalente á 6 sitios de ganado mayor y 20 caballerias
Azimut astronómico de A.B. del Norte á la derecha 335°30'

SUCHIL

ANGULOS	LADOS
K 78° 15'	KL 6560 mtrs
L 86° 30'	LM 5720 "
M 112. 45	MP 3830 "
P 57. 45	PQ 3435 "
Q 280. 45	QS 2640 "
S 104. 00.	SK 3550 "

Area Total = 30287002 ms cuadrs.
Equivalente á 1 sitio de ganado mayor y 29 caballerias y tres cuartos.

ALAMO.

ANGULOS	LADOS
P 151° 20'	PQ 3435 mtrs
Q 79. 15	QS 2640 "
S 65. 15	SR 2590 "
R 221. 55	RY 3650 "
Y 22. 15	YP 3099 "

Area total = 6991925 metros cuad.
Equivalente á 16 caballerias y cuarto.

Escala 1/66666 Metros

Area de todos los poligonos 211848435 metros cuadrados
Equivalente á 12 sitios y un cuarto de caballeria aproximadamente



PLANO DE LOS TERRENOS DE HUISACHES Y ANEXOS

que forman la Hacienda de Santa Teresa - Durango.

Durango Abril de 1890
José M. Tavela

FIDEICOMISO ARCHIVOS PLUTARCO ELÍAS CALLES Y FERNANDO TORREBLANCA

ARCHIVO PLUTARCO ELÍAS CALLES

CONSTANCIA DE RETIRO DE DOCUMENTOS

HEMEROTECA ( ) **MAPOTECA ( )** **PLANOTECA (X)**

MUSEO ( ) **SOPORTE BIBLIOGRÁFICO ( )**

FONDO: **SECCIÓN/SERIE/SUBSERIE:** **GAVETA:** 61

EXPEDIENTE: 5 **LEGAJO:** 1 **INVENTARIO:** 4530

NOMBRE DEL EXPEDIENTE: PLANOS DIVERSOS

NÚMERO DE FOJAS: 1 **MEDIDAS:** 99.5 cm x 76.5 cm

LUGAR: S/L **FECHA:** S/F

PLANERO: 3 **CAJÓN:** 4 **FÓLDER:** 1

DESCRIPCIÓN:

Plano N°16: Plano de la Hacienda de Tuzamapan, propiedad de José Ma. Gorozpe, levantado por el Ing. Rafael G. Cuella en 1892 y reducido por el Ing. José B. Barreota en 1904.

FAPECFT


PLANO
DE LA
HDA. DE TUZAMAPAM,
PROPIEDAD DEL SEÑOR
José Mª Gorozpe.
SUPERFICIE
20,055 H 41 A 90 C
Escala 1:30000.
SIGNOS CONVENCIONALES
Linderos
Caminos
Canales
VARIOS PROPIETARIOS
PASO DE LIMON
Cª XALAPA
VARIOS PROPIETARIOS
Hacienda
Cañal
Rio de Teocelo
POTRERO ZACACUAUTLA
Rº de las Jantas
TEOCELO
Y
MONTE BLANCO
Rio Comalapa
Rº del Volador
COATEPEC
MESA DEL CACALOTEPEC
CERRO DE LA MESA
JALCOMULCO
APAZAPAM
Rº de Ixtaca
CANTON DE HUATUSCO
Rº de Buenavista
FUNDO LEGAL
CERRO MOYOAPAM
Cam. del Pinillo á Buenavista
Cam. á Apazapam
Cam. á Sta. Maria
Arr. Moyoapam
LA PEREGRINA
ORTIZ
Cª DE VERACRUZ
PINILLO
Rio de Santa Maria
Sta. Mª Tetella
Reducido por el Ingº
José B. Barreta
en 1904.

FIDEICOMISO ARCHIVOS PLUTARCO ELÍAS CALLES Y FERNANDO TORREBLANCA

ARCHIVO PLUTARCO ELÍAS CALLES

CONSTANCIA DE RETIRO DE DOCUMENTOS

HEMEROTECA ( ) **MAPOTECA ( )** **PLANOTECA (X)**

MUSEO ( ) **SOPORTE BIBLIOGRÁFICO ( )**

FONDO: **SECCIÓN/SERIE/SUBSERIE:** **GAVETA:** 61

EXPEDIENTE: 5 **LEGAJO:** 1 **INVENTARIO:** 4530

NOMBRE DEL EXPEDIENTE: PLANOS DIVERSOS

NÚMERO DE FOJAS: 1 **MEDIDAS:** 103 cm x 77.5 cm

LUGAR: S/L **FECHA:** S/F

PLANERO: 3 **CAJÓN:** 4 **FÓLDER:** 1

DESCRIPCIÓN:

Plano N°17: Plano de Manzanillo, edo. de Colima, con las extensiones proyectadas en el puerto, la prolongación de la ciudad sobre la laguna, distribución de agua potable, drenaje y pavimentación de calles (en la lista original aparece como: mapa Zavalito).

FAPECFT


OCEANO PACIFICO
PLANO
DE
MANZANILLO
EDO. DE COLIMA
CON LAS EXTENSIONES PROYECTADAS EN EL PUERTO
LA PROLONGACION DE LA CIUDAD SOBRE LA LAGUNA.
DISTRIBUCION DE AGUA POTABLE, DRENAJE Y
PAVIMENTACION DE CALLES
APROBADO
ESCALA — 1:2000 —
Ingenieros Consultores

FIDEICOMISO ARCHIVOS PLUTARCO ELÍAS CALLES Y FERNANDO TORREBLANCA

ARCHIVO PLUTARCO ELÍAS CALLES

CONSTANCIA DE RETIRO DE DOCUMENTOS

HEMEROTECA ( ) **MAPOTECA ( )** **PLANOTECA (X)**

MUSEO ( ) **SOPORTE BIBLIOGRÁFICO ( )**

FONDO: **SECCIÓN/SERIE/SUBSERIE:** **GAVETA:** 61

EXPEDIENTE: 5 **LEGAJO:** 1 **INVENTARIO:** 4530

NOMBRE DEL EXPEDIENTE: PLANOS DIVERSOS

NÚMERO DE FOJAS: 1 **MEDIDAS:** 42 cm x 42 cm

LUGAR: Durango **FECHA:** Agosto 14, 1924

PLANERO: 3 **CAJÓN:** 4 **FÓLDER:** 1

DESCRIPCIÓN:

Plano N°18: Plano de la región noroeste del estado de Durango, recorrido y explorado por el Agente General Lic. Alberto Terrones Benítez, el 14 de agosto de 1924. Secretaría de Agricultura y Fomento.

FAPECFT

SECRETARIA DE AGRICULTURA Y FOMENTO

Agencia Gral. en el Estado de Durango

Plano de la región Noroeste del Estado recorrida y explorada por el Agente General

Lic. Alberto Terrones Benitez

Durango, Agosto 14 de 1924.

Las líneas rojas indican el itinerario. Las puntuadas los puntos con los que el C. Agente se puso en comunicación.

Itinerarios recorridos anteriormente

Escala 1:600.000

0 10 20 30 40 50 60 Km.

Especies Forestales.

Resinosas.- Monte Alto, Oquedal regular.		2000 a 4000 mts. (Zona fría)
Resinosas.- Monte Alto irregular.		2000 a 4000 mts. (Zona fría)
Frondosas.- Monte Bajo regular		1000 a 2000 mts. (Zona templada)
Vegetación Tropical		200 a 1000 mts. (Zona caliente)

Alturas sobre el nivel del Mar

Sup. Zona Caliente	300,000	Hects.
" " Templada	1.000,000	"
" " Fría	2.171,000	"
Total area explorada	3.471,000	Hects.

Inforestal	Cultivo	164,200	Hects.
	Degradado etc.	41,100	"
Forestal	Desforestado	915,800	"
	Arbolado	2.349,900	"
Total		3.471,000	Hects.

Proporcion media de esencias forestales (Décimos por Hectara)

Monte Alto: Pino 7.8.- Encino 1.5 Diversas 0.7

Monte Bajo: Pino 1.2.- Encino 7.5 Diversas 1.3

En blanco, area desforestada.

Volumenes en Mts.³

Madera de Pino.

Leña	57.903,352
Durmientes	37.267,685
Construcción	45.702,732
Postes	20.498,480
Total	161.372,249 mts.³

Madera de Encino.

Carbon	23.419,750
Construcción	37.675,250
Total	61.095,000 mts.³

ANEXO AL INFORME SOBRE LAS RIQUEZAS NATURALES DE LA REGION NOROESTE DEL ESTADO DE DURANGO.

ESTADO DE CHIHUAHUA

ESTADO DE SINALOA

GUADALUPE Y CALVO

Las Nuevas · Parral · Allende · Rosario · Villa Ocampo · El Oro · Indé · Guanaceví · Copalquín · Tamazula · Culiacan · Altata · Ocuila · Candela · Santiago Papasquiaro · Durango

FIDEICOMISO ARCHIVOS PLUTARCO ELÍAS CALLES Y FERNANDO TORREBLANCA

ARCHIVO PLUTARCO ELÍAS CALLES

CONSTANCIA DE RETIRO DE DOCUMENTOS

HEMEROTECA ( ) **MAPOTECA ( )** **PLANOTECA (X)**

MUSEO ( ) **SOPORTE BIBLIOGRÁFICO ( )**

FONDO: **SECCIÓN/SERIE/SUBSERIE:** **GAVETA:** 61

EXPEDIENTE: 5 **LEGAJO:** 1 **INVENTARIO:** 4530

NOMBRE DEL EXPEDIENTE: PLANOS DIVERSOS

NÚMERO DE FOJAS: 1 **MEDIDAS:** 57.5 cm x 36.5 cm

LUGAR: S/L **FECHA:** S/F

PLANERO: 3 **CAJÓN:** 4 **FÓLDER:** 1

DESCRIPCIÓN:

Plano N°19: Plano del Golfo de México.

FAPECFT

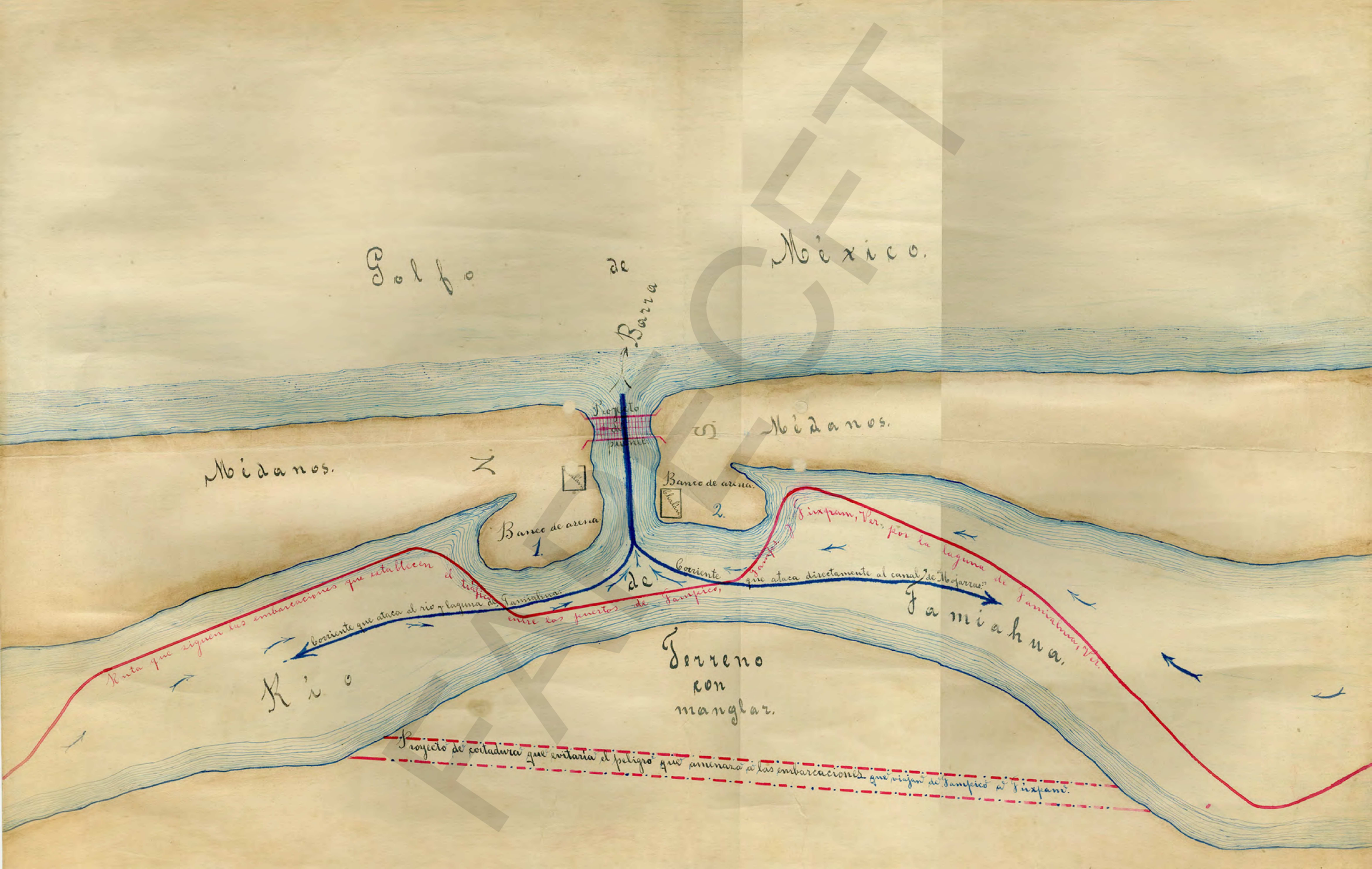
Golfo de México.
Barra
Proyecto de puente
Médanos.
Médanos.
N.
S.
Banco de arena 1.
Banco de arena 2.
Chalán
Chalán
Ruta que siguen las embarcaciones que establecen el tráfico entre los puertos de Tampico, Tamps. y Tuxpam, Ver. por la laguna de Tamiahua, Ver.
Corriente que ataca directamente al canal de "Mojarras"
Corriente que ataca al rio y laguna de Tamiahua.
Río de Tamiahua.
Terreno con manglar.
Proyecto de cortadura que evitaría el peligro que amenaza á las embarcaciones que viajan de Tampico á Tuxpam.

FIDEICOMISO ARCHIVOS PLUTARCO ELÍAS CALLES Y FERNANDO TORREBLANCA

ARCHIVO PLUTARCO ELÍAS CALLES

CONSTANCIA DE RETIRO DE DOCUMENTOS

HEMEROTECA ( ) **MAPOTECA ( )** **PLANOTECA (X)**

MUSEO ( ) **SOPORTE BIBLIOGRÁFICO ( )**

FONDO: **SECCIÓN/SERIE/SUBSERIE:** **GAVETA:** 61

EXPEDIENTE: 5 **LEGAJO:** 1 **INVENTARIO:** 4530

NOMBRE DEL EXPEDIENTE: PLANOS DIVERSOS

NÚMERO DE FOJAS: 1 **MEDIDAS:** 45 cm x 36 cm

LUGAR: S/L **FECHA:** S/F

PLANERO: 3 **CAJÓN:** 4 **FÓLDER:** 1

DESCRIPCIÓN:

Plano N°20: Plano del Golfo de California.

FAPECFT

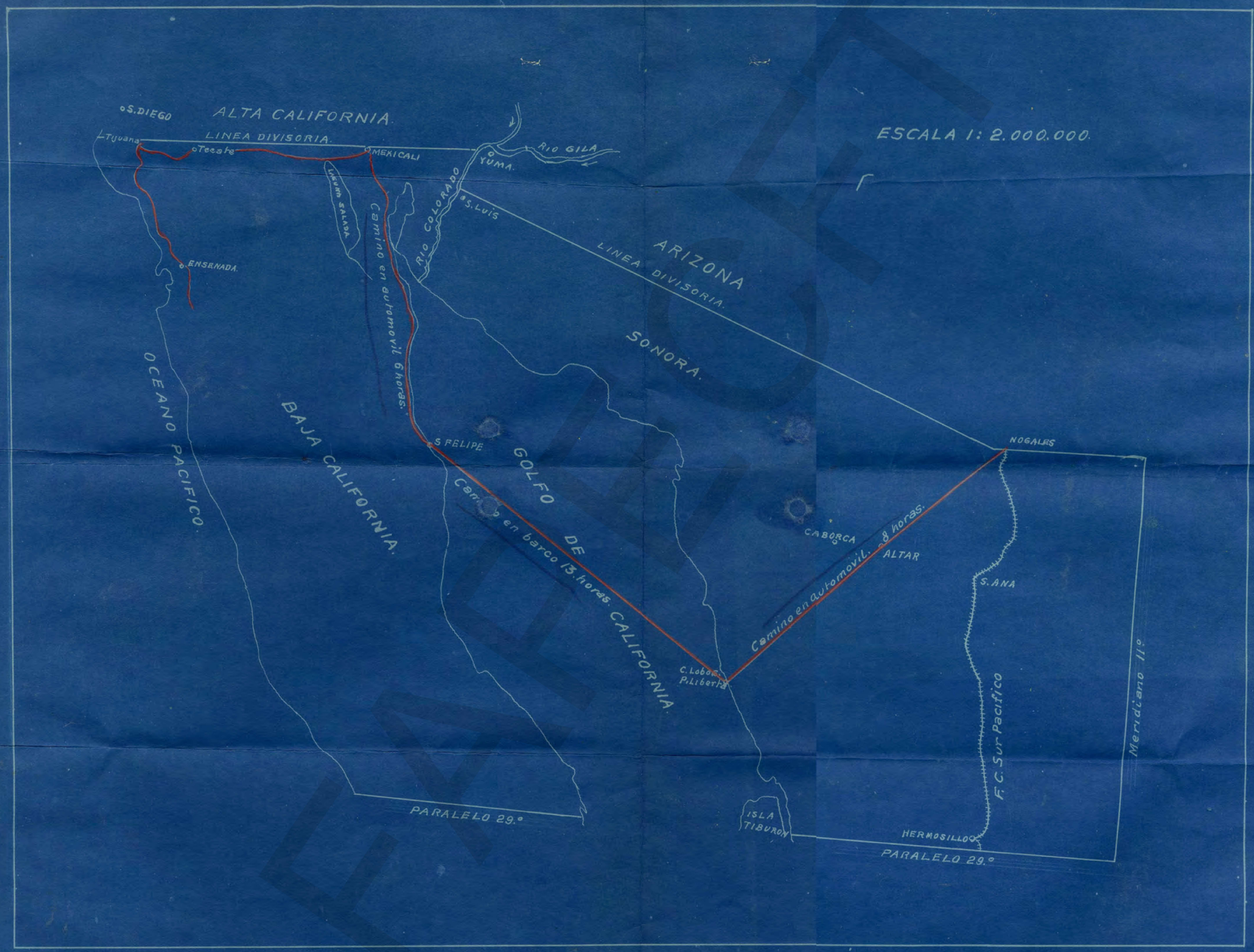
S. DIEGO
ALTA CALIFORNIA.
LINEA DIVISORIA.
Tijuana
Tecate
MEXICALI
YUMA.
RIO GILA
RIO COLORADO
S. LUIS
LAGUNA SALADA.
Camino en automovil 6 horas.
ENSENADA.
ARIZONA
LINEA DIVISORIA.
SONORA.
OCEANO PACIFICO.
BAJA CALIFORNIA.
S FELIPE
GOLFO DE CALIFORNIA.
Camino en barco 13. horas.
NOGALES
CABORCA
Camino en automovil. 8 horas.
ALTAR
S. ANA
C. Lobos
P. Libertad
F.C. Sur Pacifico
Meridiano II°
ISLA TIBURON
HERMOSILLO
PARALELO 29.°
PARALELO 29.°
ESCALA 1: 2.000.000.

21/22

FIDEICOMISO ARCHIVOS PLUTARCO ELÍAS CALLES Y FERNANDO TORREBLANCA

ARCHIVO PLUTARCO ELÍAS CALLES

CONSTANCIA DE RETIRO DE DOCUMENTOS

HEMEROTECA ( ) **MAPOTECA ( )** **PLANOTECA (X)**

MUSEO ( ) **SOPORTE BIBLIOGRÁFICO ( )**

FONDO: **SECCIÓN/SERIE/SUBSERIE:** **GAVETA:** 61

EXPEDIENTE: 5 **LEGAJO:** 1 **INVENTARIO:** 4530

NOMBRE DEL EXPEDIENTE: PLANOS DIVERSOS

NÚMERO DE FOJAS: 1 **MEDIDAS:** 37 cm x 44 cm

LUGAR: S/L **FECHA:** Junio 30, 1911

PLANERO: 3 **CAJÓN:** 4 **FÓLDER:** 1

DESCRIPCIÓN:

Plano N°21: Plano del alumbrado marítimo de las costas del primer distrito de faros, 30 junio de 1911.

FAPECFT

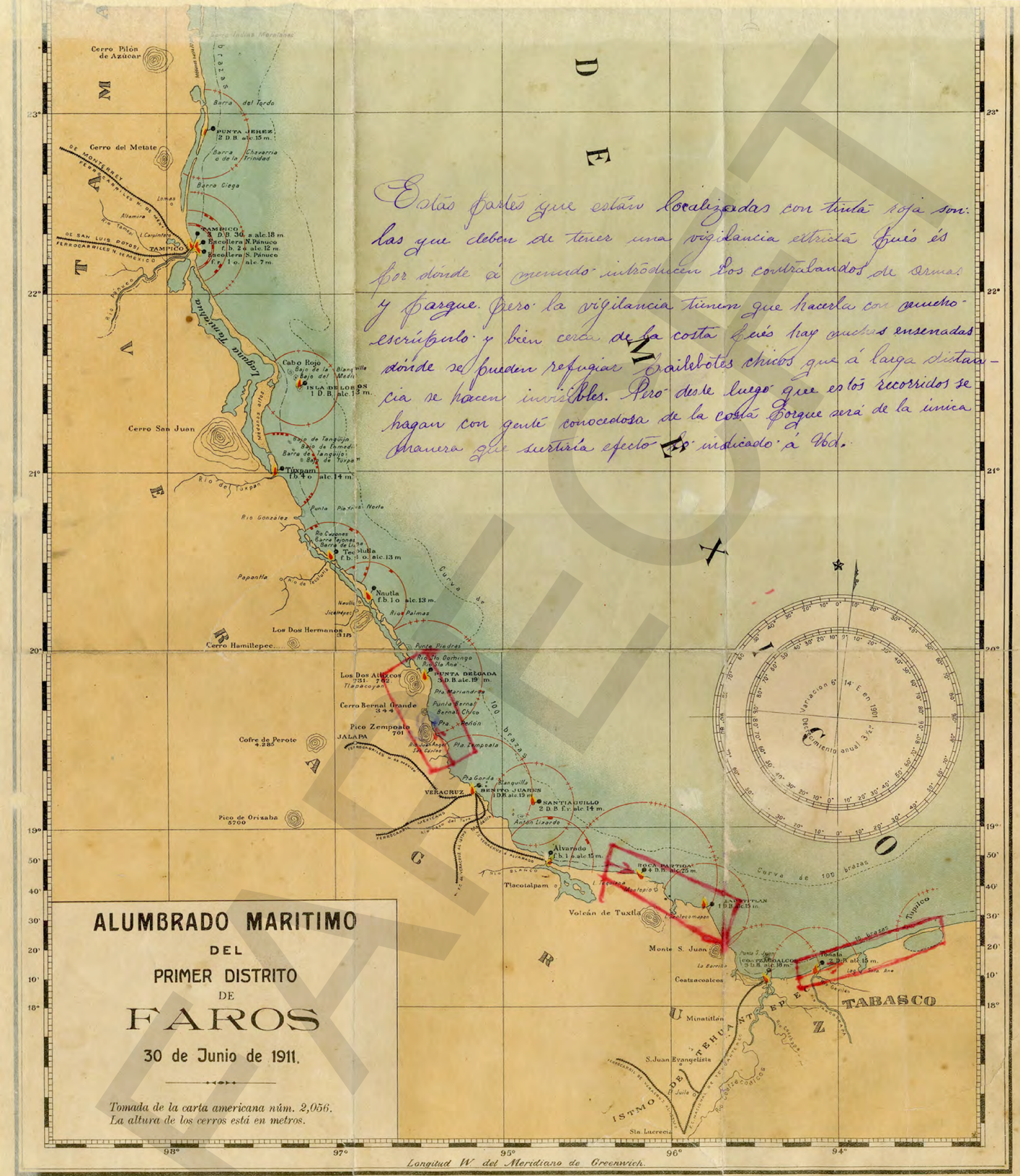

Estas partes que están localizadas con tinta roja son las que deben de tener una vigilancia estricta pues és por donde á menudo introducen los contrabandos de armas y parque. Pero la vigilancia tienen que hacerla con mucho escrúpulo y bien cerca de la costa pues hay muchas ensenadas donde se pueden refugiar bailebotes chicos que á larga distancia se hacen invisibles. Pero desde luego que estos recorridos se hagan con gente conocedora de la costa porque será de la unica manera que surtiría efecto lo indicado á Vd.

ALUMBRADO MARITIMO

DEL

PRIMER DISTRITO

DE

FAROS

30 de Junio de 1911.

Tomada de la carta americana núm. 2,056.
La altura de los cerros está en metros.

NUMERO 2

Mapa del Alumbrado Mariano de las Costas del Primer Distrito

FACSIMILE

FIDEICOMISO ARCHIVOS PLUTARCO ELÍAS CALLES Y FERNANDO TORREBLANCA

ARCHIVO PLUTARCO ELÍAS CALLES

CONSTANCIA DE RETIRO DE DOCUMENTOS

HEMEROTECA ( ) **MAPOTECA ( )** **PLANOTECA (X)**

MUSEO ( ) **SOPORTE BIBLIOGRÁFICO ( )**

FONDO: **SECCIÓN/SERIE/SUBSERIE:** **GAVETA:** 61

EXPEDIENTE: 5 **LEGAJO:** 1 **INVENTARIO:** 4530

NOMBRE DEL EXPEDIENTE: PLANOS DIVERSOS

NÚMERO DE FOJAS: 1 **MEDIDAS:** 29.5 cm x 20 cm

LUGAR: S/L **FECHA:** S/F

PLANERO: 3 **CAJÓN:** 4 **FÓLDER:** 1

DESCRIPCIÓN:

Plano N°22: Plano del Valle del Yaqui de la Compañía Constructora Richardson, S.A.

FAPECFT

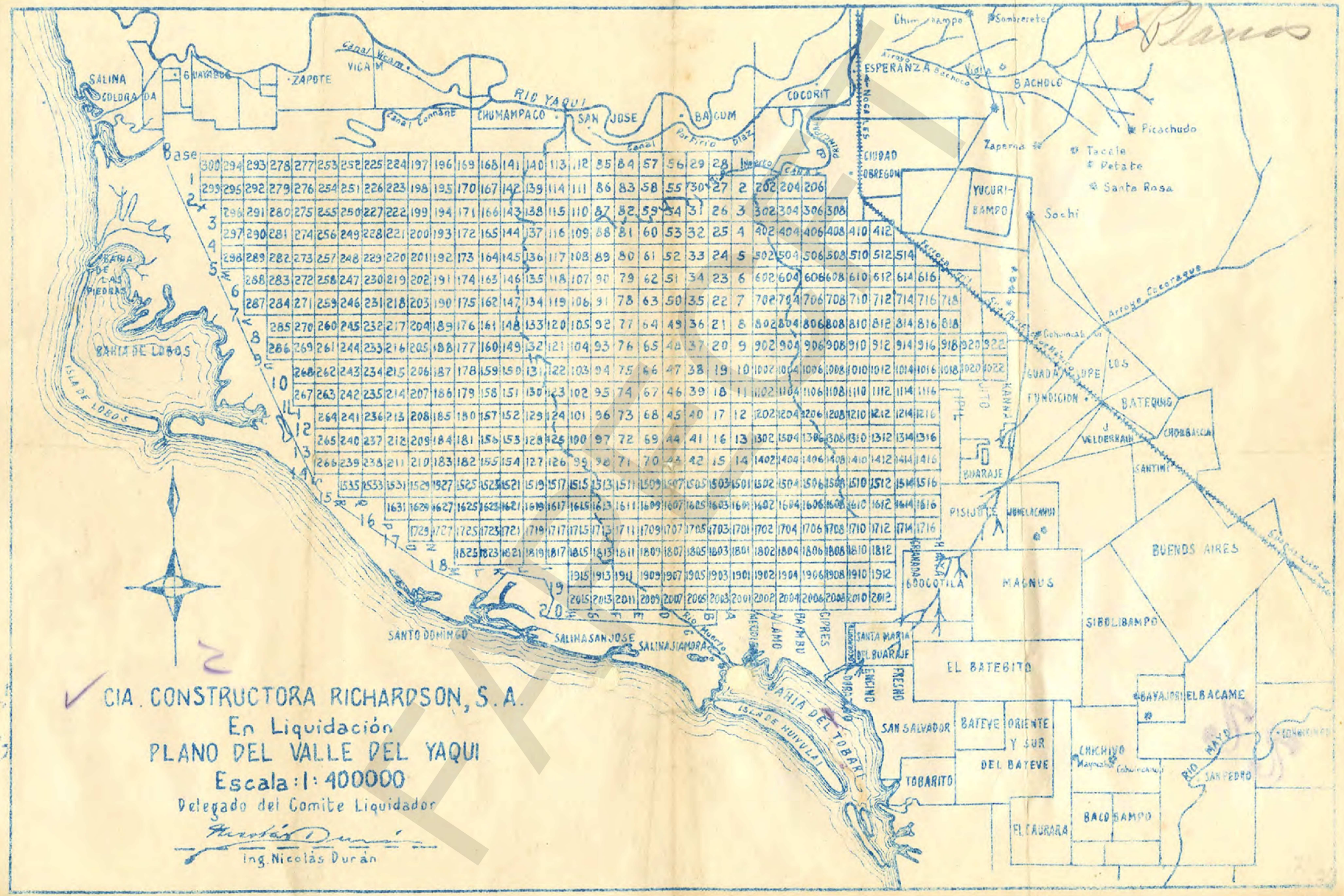

CIA. CONSTRUCTORA RICHARDSON, S.A.

En Liquidación

PLANO DEL VALLE DEL YAQUI

Escala: 1: 400000

Delegado del Comite Liquidador

Ing. Nicolás Durán

FAPESP

PLANOS DIVERSOS.

5