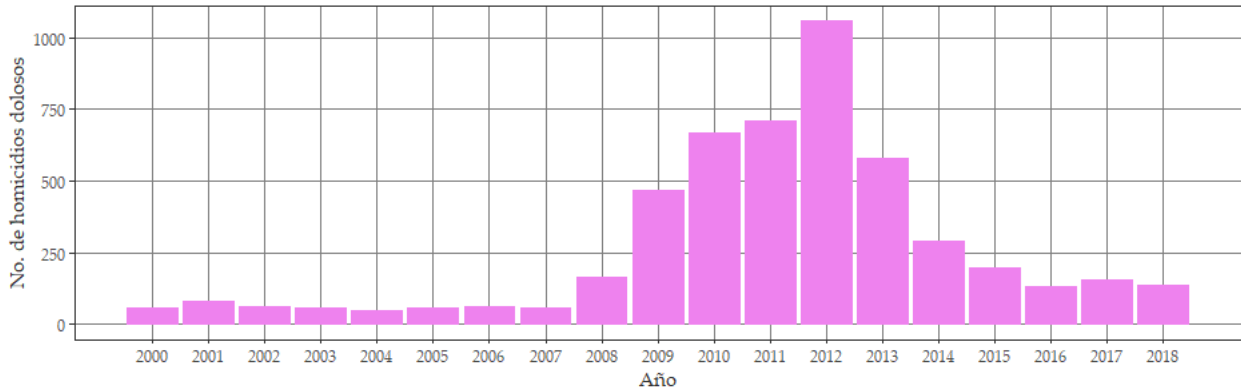
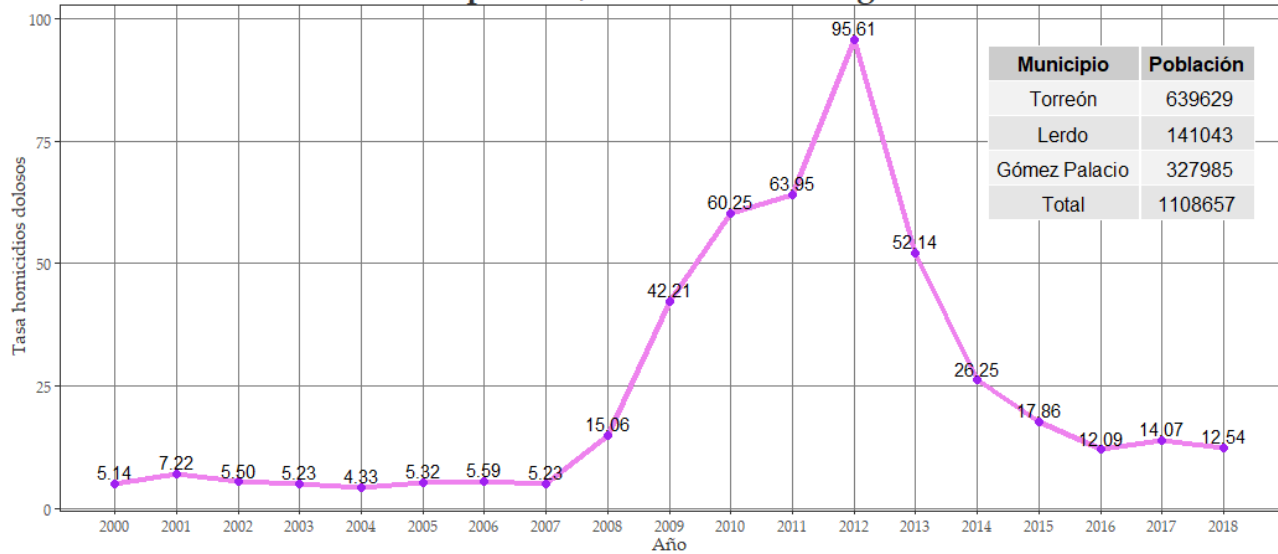


Homicidios dolosos en La Laguna



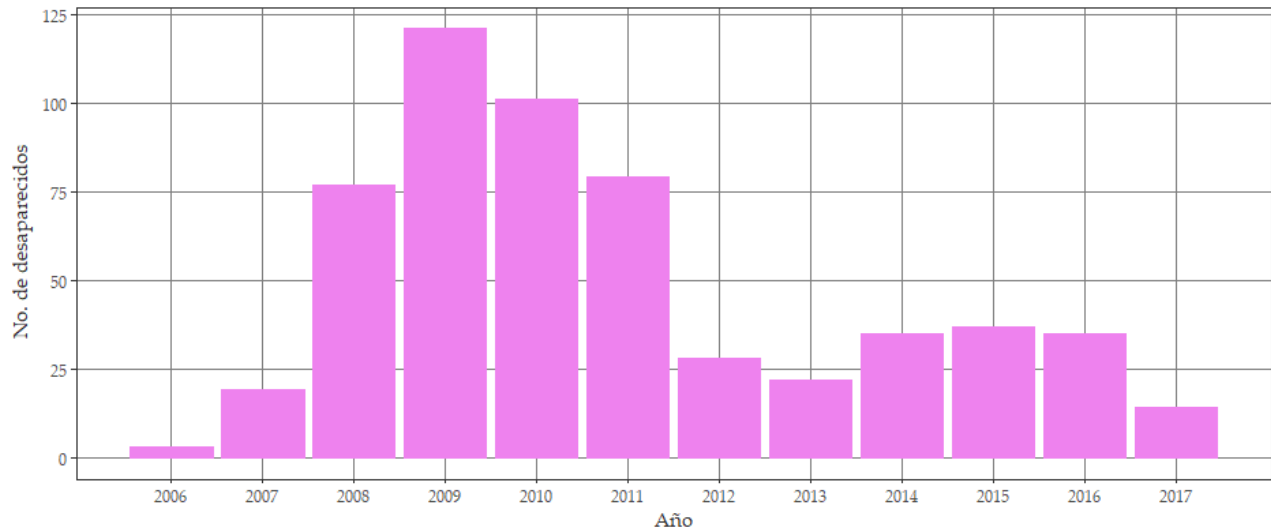
Fuente: Elaboración propia. Base de datos realizada por parte del Consejo Cívico de las Instituciones Laguna, con base en datos de INEGI, Fiscalía del Estado de Coahuila y Fiscalía del Estado de Durango. Abril de 2019.

Tasa de homicidio doloso por 100,000 hab. en La Laguna



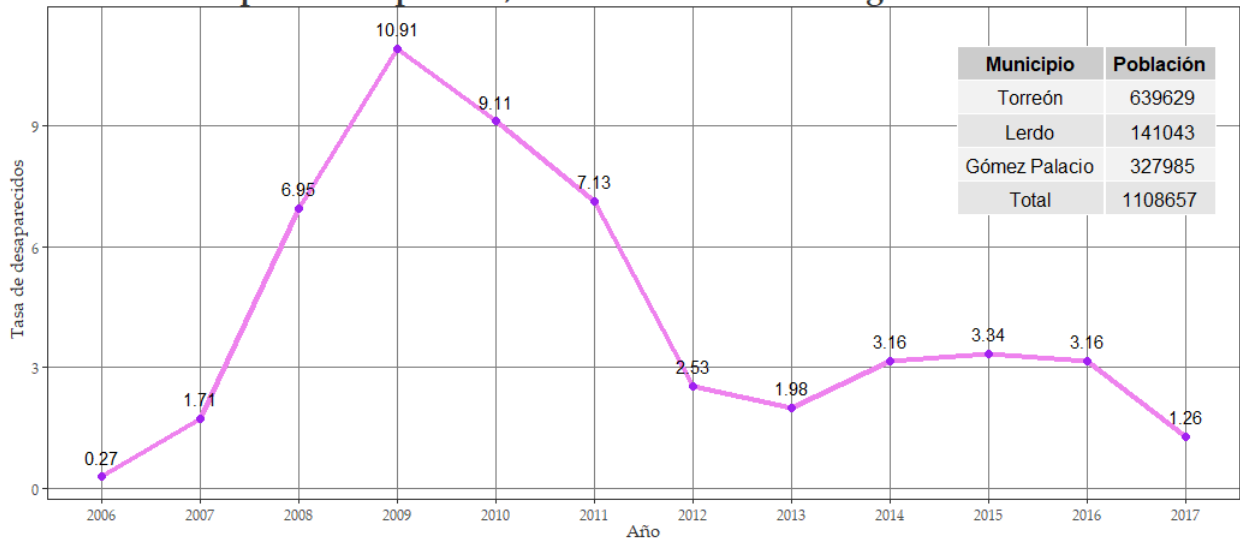
Fuente: Elaboración propia. Base de datos realizada por parte del Consejo Cívico de las Instituciones Laguna, con base en datos de INEGI, Fiscalía del Estado de Coahuila y Fiscalía del Estado de Durango. Abril de 2019.

Desaparecidos en La Laguna



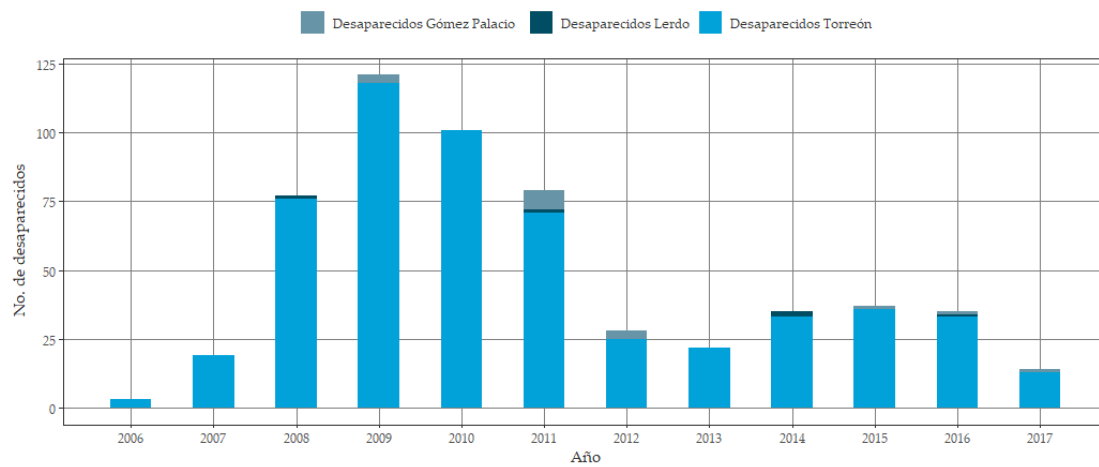
Fuente: Elaboración propia con base de datos realizada por parte de Data Cívica con datos del Centro Nacional de Planeación, Análisis e información para el combate a la Delincuencia (CENAPI), consultados en https://mxabierto.github.io/dashboard_cenapi/. Agosto de 2019.

Tasa de desaparecidos por 100,000 habitantes en La Laguna



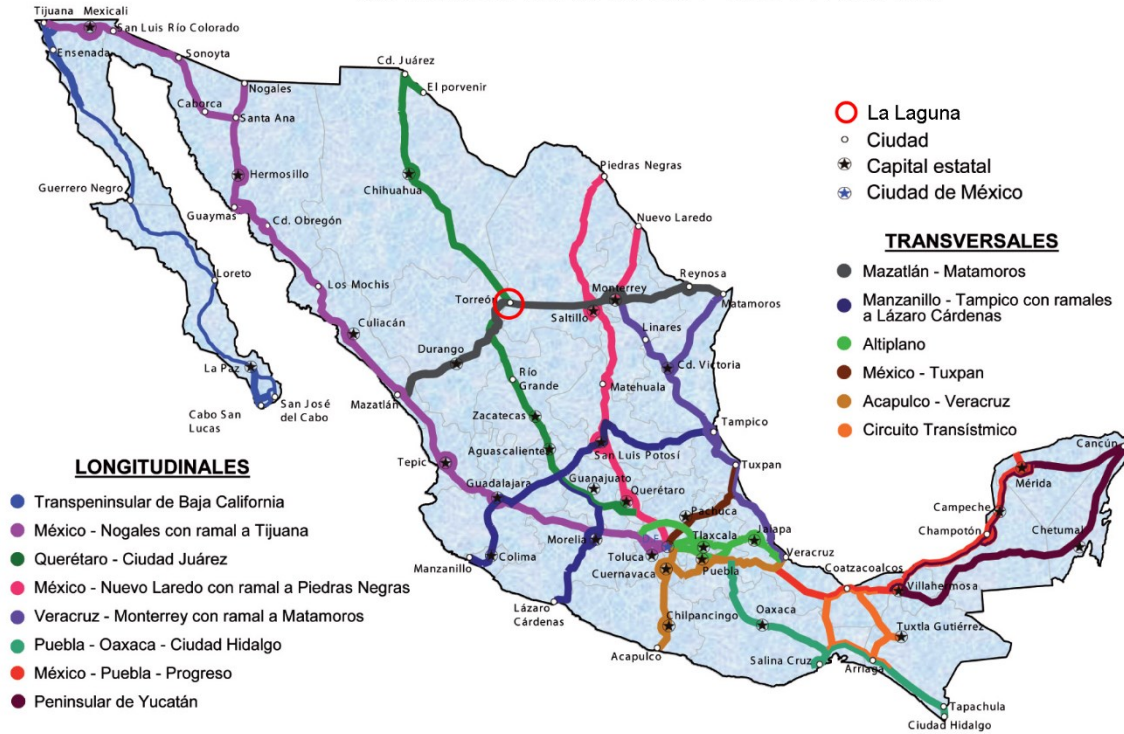
Fuente: Elaboración propia. Base de datos realizada por parte de Data Cívica con datos del Centro Nacional de Planeación, Análisis e información para el combate a la Delincuencia (CENAPI), consultados en https://mxabierto.github.io/dashboard_cenapi/. Agosto de 2019.

Desaparecidos en La Laguna

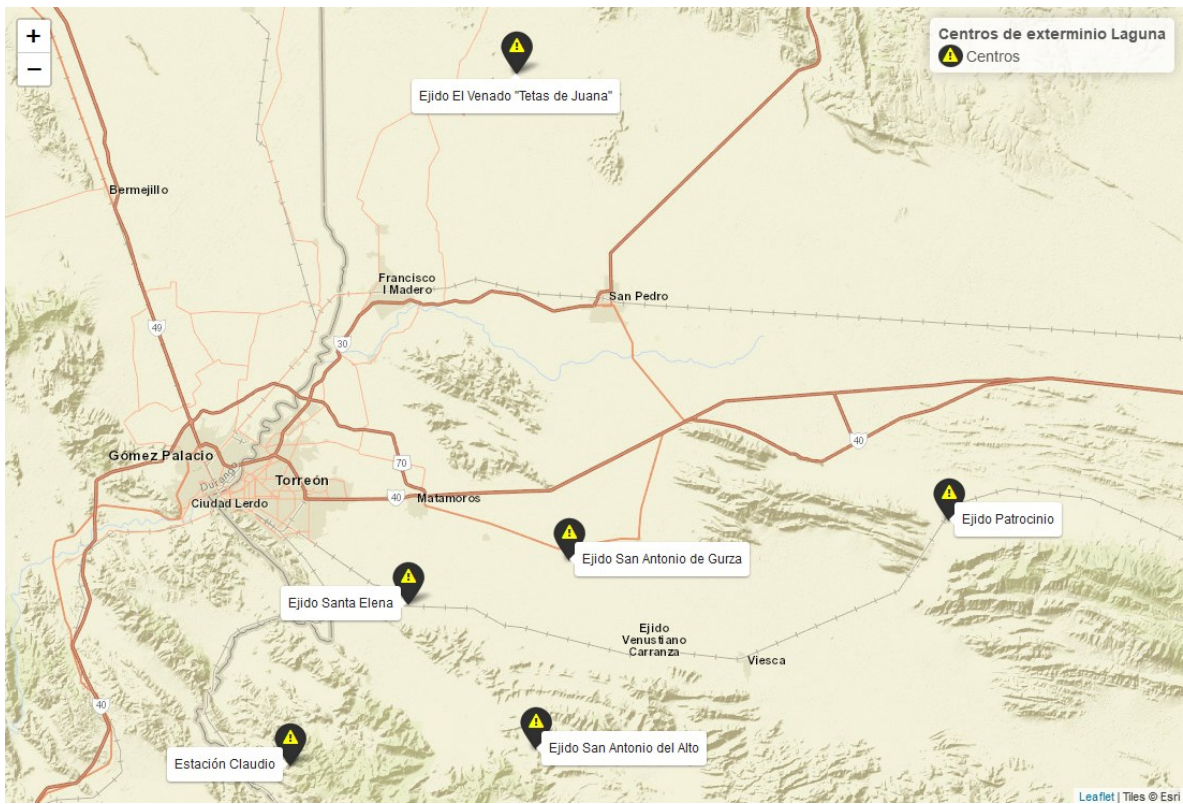


Fuente: Elaboración propia con base de datos realizada por parte de Data Cívica con datos del Centro Nacional de Planeación, Análisis e información para el combate a la Delincuencia (CENAPI), consultados en https://mxabierto.github.io/dashboard_cenapi/. Agosto de 2019.

Importancia de La Laguna en las comunicaciones carreteras



Mapa de Centros de exterminio, Anexo 3. (Pág. 86)



Mapa de campos militares. (Pág. 25)

