

Atlas ilustrado de los pueblos de indios

Nueva España, 1800

Dorothy Tanck de Estrada

mapas de
Jorge Luis Miranda García
y
Dorothy Tanck de Estrada
con la coloboración de
Tania Lilia Chávez Soto

ATLAS
ILUSTRADO
DE LOS
PUEBLOS
DE INDIOS

NUEVA ESPAÑA, 1800



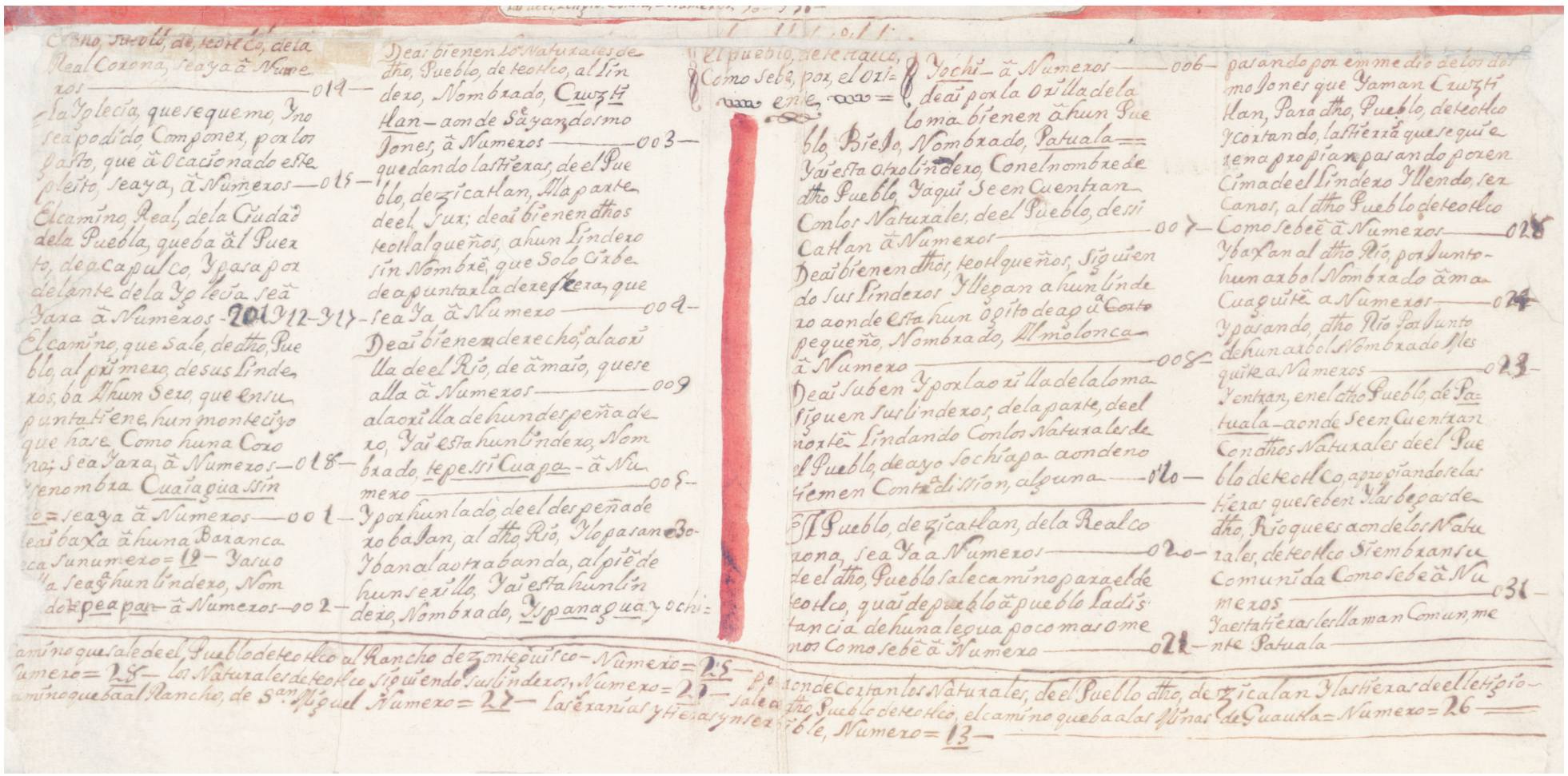



San Juan Teotlalco, Chiautla, Puebla
[1742]
Presentado por: José Rivero y Juan Manuel de Lizaliturri, peritos
Mapa, color
51 × 41 cm
Archivo General de la Nación
Núm. 787
Foto: AE

(Izquierda y arriba, imagen completa y detalle del listado de lugares y personajes que se encuentran en el mapa; página opuesta, detalle del mapa.)



TEOTLALCO DELA REAL CORONA 14
el sero, de Cuaia guasingo 1
Seranias 13
26 Camino a las minas de Guautla
27 Camino al Rancho de San Miguel
Camino al primer lindero
Barranca de ca 19
Tepeapan 2
Laiglecia quemada 15
Camino Real
25 Camino al Rancho de Zonteguisco
Los Naturales de teotlco 29
Pueblo, de zicatlan, dela Real Corona, 20
3 Cruz, Etlan
los Naturales de Zicatlan, y tierras de el letigio 28
Rio de amaio
Calmolonca
Pueblo, al de teotlco
Lindero sin nombre 4
este sentro, tiene, Beinte Cuentos, Beinte mil y quientas, Baras
el arbol de amacuaguite 24
el arbol de mesquite 23
laiglecia
21 Camino que sale de este Pueblo
este, sircuito, tiene, sincomil, seicientas, Cuarenta, y sinco, Varas
tepessi Cuapa 5
la bueta 30
el despeñadero
la Joya donde los Naturales siembran la Comunida 31
Pueblo, de patuala
ORiEnte
Yspanagua Yocci 6
para benir, en conossimiento, de las baras, de tierra qu tiene el Circuito, y sentro de las tierras de el Letigio. Consta, a Numeros, 50 y 51


Poniente
Oriente

Dorothy Tanck de Estrada

mapas de
Jorge Luis Miranda García
y
Dorothy Tanck de Estrada
con la colaboración de
Tania Lilia Chávez Soto

Atlas ilustrado de los pueblos de indios

Nueva España, 1800

El Colegio de México

citibanamex

Fomento Cultural Citibanamex, A.C.

PATROCINADORES DE LA INVESTIGACIÓN
Y DE LA ELABORACIÓN DE LA CARTOGRAFÍA

EL COLEGIO DE MÉXICO
CONSEJO NACIONAL DE CIENCIA Y TECNOLOGÍA (CONACYT)
NATIONAL GEOGRAPHIC SOCIETY, WASHINGTON, D. C.

AGRADECEMOS A FOMENTO CULTURAL CITIBANAMEX, A.C.,
EL APOYO PARA LA REALIZACIÓN DE ESTA IMPRESIÓN.

◂

[p. IV]
San Mateo Aticpac, Calpulalpa, Tlaxcala
[1728]
Mapa, color
31 × 32 cm
Signatario: Francisco Hualcoyotzien, alcalde mayor
Archivo General de la Nación
No. 1042.1
Foto: CHP

U980.01
T162a
Tanck de Estrada, Dorothy
Atlas ilustrado de los pueblos de indios: Nueva España, 1800 /
Dorothy Tanck de Estrada ; mapas de Jorge Luis Miranda García y
Dorothy Tanck de Estrada ; con la colaboración de Tania Lilia Chávez
Soto. — México : El Colegio de México ; México, 2005
(Primera reimpresión, 2021).
268 p. : il., mapas col. ; 31 cm.

ISBN 968-12-1197-9

Incluye bibliografía; p. 262-266
«patrocinadores de la investigación y de la elaboración
de la cartografía, El Colegio de México, Consejo
Nacional de Ciencia y Tecnología, National Geographic
Society, Washington, D.C.»

1. Indios de América — Historia — Siglo XIX — Mapas.
2. Geografía histórica — América — Siglo XIX — Mapas.

Coordinación Editorial y Diseño
Editorial Sestante, S.A. / Arroyo+Cerda S.C.

Primera reimpresión, 2021
Primera edición, 2005

D.R. © El Colegio de México, A.C.
Carretera Picacho Ajusco 20
Ampliación Fuentes del Pedregal
14110 Ciudad de México
www.colmex.mx

ISBN 968-12-1197-9
Impreso en México / *Printed in México*

Contenido

PREFACIO VIII
PRESENTACIÓN X
PRÓLOGO XIII

LISTA DE MAPAS XVII

I. HISTORIA 19
Los pueblos de indios en la Nueva España 21
Dorothy Tanck de Estrada
Proceso técnico de la construcción del *Atlas ilustrado de los pueblos de indios* 55
José Antonio Álvarez Lobato y Jorge Luis Miranda García

II. MAPAS 63
Información sobre los mapas y mapas introductorios 66
(mapas de las intendencias y gobiernos militares, intercalados con mapas del siglo xviii)
- Chiapas 72
- Durango 78
- Guadalajara 84
- Guanajuato 94
- México 98
- Michoacán 126
- Nayarit-Colotlán 136
- Oaxaca 140
- Puebla 158
- San Luis Potosí 176
- Sonora-Sinaloa 180
- Tabasco 188
- Tlaxcala 192
- Veracruz 196
- Yucatán 204
- Zacatecas 210

III. ÍNDICE DE LOS PUEBLOS DE INDIOS 215
Información sobre el índice 216
Información sobre el número de indios en los pueblos 217
Índice de los pueblos de indios 221

BIBLIOGRAFÍA 262
APÉNDICE: CIUDADES Y VILLAS EN EL *ATLAS* 267

Prefacio

La nación mexicana hoy se reconoce única e indivisible, con una composición pluricultural sustentada originalmente en sus pueblos indígenas, y ratifica el reconocimiento a los pueblos que perfilaron su carácter plural y diverso.

La Constitución Política de los Estados Unidos Mexicanos los define como "aquellos que descienden de poblaciones que habitaban en el territorio actual del país al iniciarse la colonización y que conservan sus propias instituciones sociales, económicas, culturales y políticas, o parte de ellas". El criterio fundamental para identificar quiénes son indígenas es la conciencia que ellos tengan sobre su identidad.

Están integrados por comunidades que forman una unidad social, económica y cultural, asentadas en un territorio y que reconocen autoridades propias de acuerdo con sus usos y costumbres.

Todas las definiciones sobre comunidades, indios, pueblos de indios e indígenas están referidas a los mexicanos que han habitado el territorio nacional conservando identidades diversas, lenguas y culturas distintas. Los mexicanos indígenas, a lo largo de más de cinco siglos de colonización o de conquista, han cambiado su situación política, económica y cultural. En este periodo nunca han sido los mismos, pero son mexicanos que hoy se reconocen como parte integral de la nación.

Es muy importante conocer dónde se ubica la población indígena, pero es más trascendental reconocer los derechos que estos pueblos tienen en la actualidad y ratificar la voluntad y decisión de estos hombres, mujeres y niños, por permanecer en sus lugares de origen. Si no conocemos dónde han estado o si olvidamos que durante siglos han cuidado sus tierras, propiedades y patrimonios y que lo que ellos tienen lo han puesto a disposición de todos los mexicanos no entenderemos por qué hoy sus reclamos tienen una gran vigencia.

Los más de 12 millones de mexicanos indígenas de la actualidad son, sin duda, descendientes de esos habitantes de los pueblos de finales del siglo XVIII.

Esos pueblos esparcidos por todo el territorio de la Nueva España son los que han construido la nación mexicana. No son nuestros antepasados, no son algo lejano, somos nosotros con los rostros que nos dan la diversidad y las muchas culturas mexicanas. Los pueblos de indios son los que ahí han estado en espera de mejores tiempos. Son mexicanos que quieren continuar como indígenas y gobernarse en comunidad.

Seguramente sus características sociales e históricas son distintas. Probablemente hoy existan menos personas que hablen un idioma autóctono, pero hoy como ayer, los integrantes de los pueblos indios, al aprender o usar el español como segunda lengua, no dejan de ser indígenas, no pierden su identidad cultural. Hablar español nunca ha significado dejar de ser indígena o mucho peor, convertirse en un mestizo o ser parte de otra cultura.

Muchos mexicanos creen que ellos se identifican como pobres; sin embargo, éstos no siempre lo han sido. En este *Atlas ilustrado de los pueblos de indios. Nueva España en 1800*, podemos observar cómo han cambiado sus formas de vivir y de producir sus sustentos, podemos ver y corroborar cuáles han sido sus tierras y propiedades, cuáles son las actividades económicas a las que le han apostado sus riquezas y cuáles son los patrimonios con los que cuentan y ponen a disposición de todos los mexicanos.

Los lugares que ocupan son territorios ancestrales, son los que han ocupado desde tiempos inmemoriales y donde han realizado su vida económica, religiosa, artística y educativa; donde la mayoría de los mexicanos los observamos y compartimos destinos comunes.

Una de sus características ha sido y es que quieren continuar siendo indios y hoy indígenas. Sin embargo, es necesario trabajar mucho para que todos los mexicanos sepan todo esto.

Xóchitl Gálvez
Directora general
Comisión para el Desarrollo
de los Pueblos Indígenas

Presentación

De la A a la Z, de Abalá a Zurumutaro, Dorothy Tanck de Estrada ha recorrido los nombres y lugares de 4,468 pueblos de indios —como los llama con toda propiedad usando las palabras de la época—, para ubicarlos sobre mapas modernos en el sitio que ocupan actualmente. Ha llegado a cada uno de esos pueblos a través de su escuela de primeras letras, institución que tan bien conoce como historiadora de la educación que es. Al hurgar en las dimensiones cronológica y territorial de los pueblos, ha entrado en relación con otras instituciones de los indios estrechamente relacionadas con la escuela; de esa suerte, ha percibido con claridad cambios y permanencias en una época de reformas y de gran actividad político-administrativa, como fue el último tercio del siglo XVIII, de 1766 a 1800, tiempo en que los pueblos tuvieron que manifestar su patrimonio material y, al hacerlo tuvieron que dar prueba de su consistencia social, política y religiosa para enfrentar las exigencias del racionalismo que inspiraba a una burocracia estatal cada día más demandante.

No todo fue relación negativa, hay que advertirlo. En la complicada trama de reglamentos y cuentas de la Contaduría de Propios y Arbitrios y Bienes de Comunidad de Real Hacienda, que imponía un rasero a villas y ciudades de españoles y a pueblos de indios, éstos refrendaron y afirmaron su capacidad de adaptación a las exigencias de la economía monetaria, habilidad de la que venían dando prueba en épocas anteriores, en las que vemos cómo supieron y pudieron amoldarse a demandas fiscales y a diversas exacciones, organizando y perfeccionando el resguardo de sus tierras y cajas de comunidad.

Los últimos decenios del siglo XVIII y los primeros del XIX, en los que transcurre "la última Nueva España" —como decía Roberto Moreno de los Arcos—, preparan el terreno en que se harán patentes las dificultades del liberalismo, pues si bien al tiempo que las exigencias del reformismo borbón llevaron a la ponderación de valores individualistas, no trastocaron, por lo que hace a los pueblos de indios, la concepción estamental, y por más que

se hicieron visibles a la luz de las cuentas de Real Hacienda los valores y los usos lucrativos de los bienes de comunidad, lo cierto es que se favorecieron mecanismos de defensa frente a pretensiones de extraños a los pueblos. Hubo, es cierto, pérdidas monetarias y confiscaciones sufridas en las cajas de comunidad, como venía ocurriendo antes, pero estaban ahí sistemas de administración común y de procuración de justicia que permitían aprovechar recursos en beneficio de los pueblos y afirmar en su interior costumbres y usos propios, como lo acusan, entre otras manifestaciones, el esplendor de las fiestas y las donaciones de pueblos que en esos años reconstruyeron sus templos, escuelas y casas de gobierno.

El ideal igualitario del liberalismo llevó a concebir una sociedad sin razas, o mejor, de razas en proceso de desaparición por obra del mestizaje. Así lo veían ilustres pensadores de diverso signo, como Lucas Alamán en 1828 y José María Luis Mora en la reconstrucción histórica que ensayó en la década siguiente; mucho después, Niceto de Zamacois en la visión conservadora y conciliadora de su *Historia de México,* y en la del liberalismo triunfante del *México a través de los siglos*, de Vicente Riva Palacio. Visiones que con ánimo crítico recogieron pensadores del porfiriato como Justo Sierra y Andrés Molina Enríquez.

Si no podemos negar el proceso de mestizaje, tampoco podemos ignorar el ánimo de subsistencia e identidad de los pueblos de indios, manifiesto a lo largo de los siglos XIX y XX. Como en tantas otras cosas, la historiografía, llevada de afanes igualitarios y de postulados civilizatorios, ignoró a los pueblos indígenas y, al igual que con ellos, relegó otras particularidades insoslayables de nuestra sociedad. Lo decía con claridad meridiana José Miranda cuando escribió sobre la "Importancia de los cambios experimentados por los pueblos indígenas desde la conquista":

> La acción gubernamental y administrativa tropieza acá y allá con las agrupaciones de indígenas, y estos *tropiezos* serán las únicas cosas referentes a los indios que enseñen las historias nacionales de los países que tienen en su seno densos contingentes cobrizos.

Escribía eso en 1961. De entonces a nuestros días, últimos del siglo XX y primeros del XXI, las cosas han cambiado diametralmente. Una rica historiografía —en la que debemos indicar como señeros otros artículos del propio Miranda, como "La *pax hispánica* y el desplazamiento de los pueblos indígenas" y "La propiedad comunal de la tierra y la cohesión social de los pueblos indígenas mexicanos"— ha surgido enriqueciendo con ánimo renovador la que debemos a estudiosos destacados de la primera mitad del siglo XX, interesados en el pasado y en el presente de los pueblos autóctonos. Por fortuna, van apareciendo trabajos cada vez más ricos en información y comprensivos en su actitud, trabajos que nos acercan a sociedades y culturas indígenas, destacando su relación y resistencia en los procesos de nacionalización y de globalización —valgan los términos— de nuestra realidad.

En esos estudios sobresale la dimensión cronológica. Por ello, bien está que llegue este *Atlas* para poner de relieve la dimensión espacial en que se ubicaron los pueblos de indios hacia 1800. Nos da un panorama amplio y puntos de partida precisos para emprender investigaciones sobre lo ocurrido antes y después de ese año. Este libro nos permitirá acercarnos a los pueblos de indios valiéndonos de sus propios elementos y manifestaciones de identidad, elementos que hicieron visibles al enfrentar y asimilar la acometida del racionalismo ilustrado. Como verá el lector, los pueblos de indios ilustraron ese racionalismo con el sentido de su pertenencia y continuidad en la historia que venía transcurriendo y que gracias a este esfuerzo del conocimiento podremos ver cómo transcurre en pleno siglo XXI.

Andrés Lira
Presidente
El Colegio de México

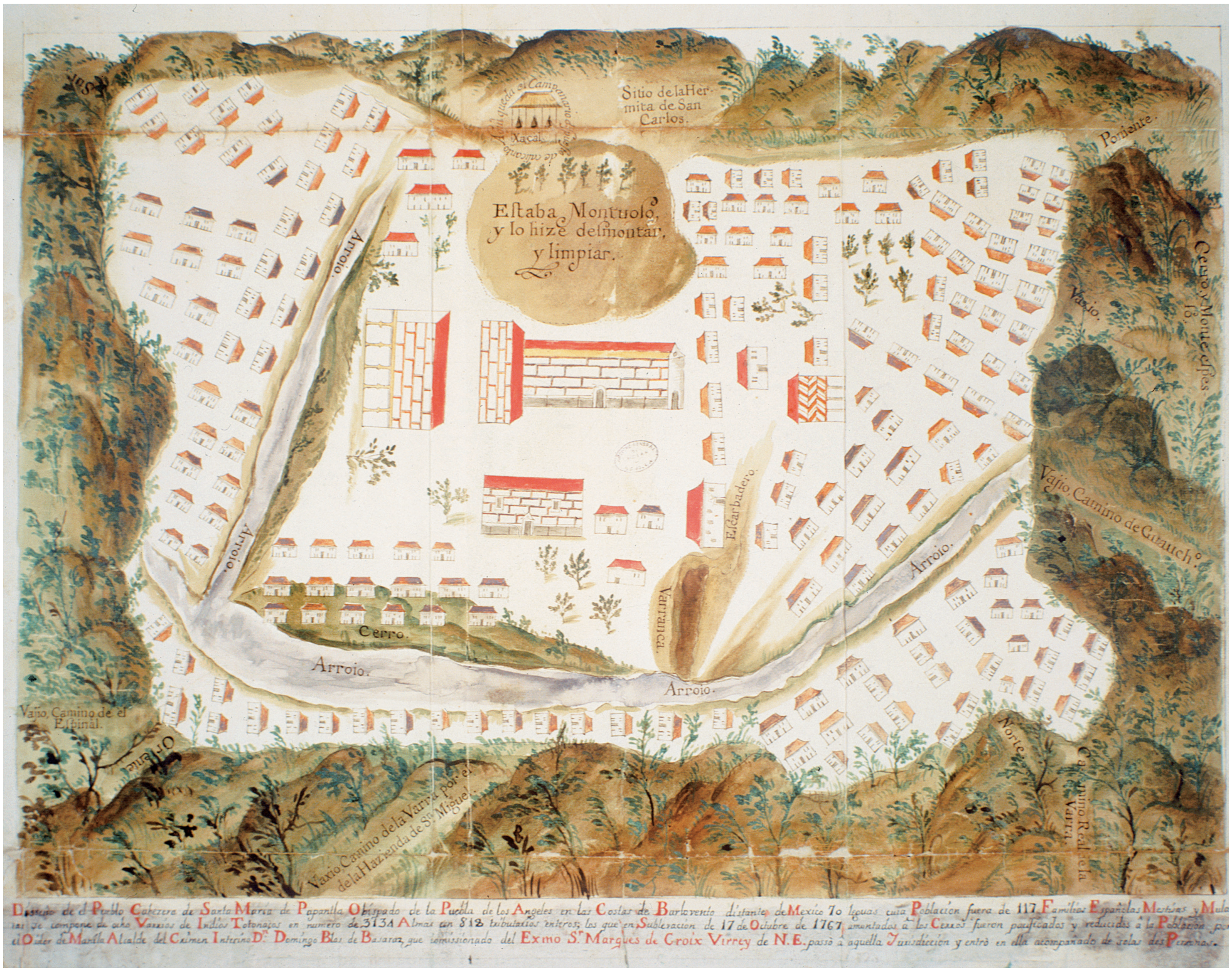

Disseño de el Pueblo Cabezera de Santa María de Papantla (Veracruz)
1767
Por Don Domingo Blas de Basaraz
Diseño en colores
54 × 41 cm
Archivo General de Indias, Sevilla
Núm. 235
Foto: AGI

Prólogo

Todo acontecimiento histórico se lleva a cabo en el tiempo y en el espacio. Generalmente, se ha prestado más atención al aspecto temporal y cronológico de los hechos, a las causas y efectos de los sucesos, al análisis del desarrollo específico de los acontecimientos, y no se ha tomado en cuenta el aspecto espacial o geográfico. Si no conocemos o si olvidamos la dispersión del hombre en el territorio, la relación entre los diversos asentamientos humanos, esto es, como dijo Carl Sauer,* la localización de la cultura del hombre en la tierra, tal vez se nos escapen maneras de entender y de interpretar los acontecimientos históricos.

El propósito de este *Atlas* es determinar y ubicar en mapas los pueblos de indios que existían en 1800 dentro del espacio geográfico de las intendencias de la Nueva España. Con él se espera que, al ver los pueblos de indios esparcidos en todo el territorio virreinal, el lector no sólo encuentre información y datos interesantes acerca del pasado, sino que le surjan nuevas preguntas, interpretaciones e inquietudes respecto del desarrollo local, regional y nacional de ayer y hoy.

Ojalá que el *Atlas* interese tanto al público en general como a los especialistas.

Para el público en general mi esperanza es que los mapas de los pueblos, elaborados con datos del INEGI y realizados por medios electrónicos, junto con las fotografías de mapas antiguos (del siglo XVIII), ayuden a apreciar la presencia indígena tan ampliamente distribuida y organizada durante 300 años de la historia mexicana. También podrá conocerse que la mayoría de los pueblos de indios estaban constituidos en sitios que habían existido por cientos de años antes de la llegada de los españoles. Con la localización de casi 4,500 pueblos de indios, intentamos promover el interés del lector en conocer más sobre las raíces históricas y culturales de la sociedad actual. ¿Por qué se ubicaron los pueblos en ciertos lugares y no en otros? ¿Quién seleccionó el nombre del santo patrón del pueblo?

* Conferencia magistral del presidente de la Asociación de Geógrafos de Estados Unidos, 1940. www.colorado.edu/geography/giw/sauer-co/sauer-co.html

¿Cuál fue la relación entre los pueblos de una misma región? ¿Cómo convivieron pueblos cuyos habitantes hablaban lenguas distintas?

El *Atlas* podrá resolver alguna inquietud en relación con el lugar de origen de una familia, o aclarar los nombres y la ubicación de los pueblos de donde vinieron sus antepasados.

Visualizar la ubicación de cada pueblo con su "santo" y "apellido" llevará al lector a acercarse a una realidad local, que aunque es del pasado, sigue vigente (96% de los casos) y que formaba en su época un centro político, económico, cultural y religioso, reconocido por el gobierno virreinal. En 1800 la población de la Nueva España era de casi cinco y medio millones de habitantes. Los indios formaban 60% de esta población y la gran mayoría (90%) eran habitantes de los pueblos de indios.

Espero que los mapas y los datos referentes a cada pueblo, a las subdelegaciones y a las intendencias, sirvan al especialista como punto de partida para nuevas preguntas e investigaciones. Las representaciones cartográficas y la base de datos se convertirán en herramientas, no sólo para los historiadores, sino para los demógrafos, los antropólogos, los arqueólogos, los economistas y los geógrafos interesados en la época virreinal y la localización de los orígenes y procesos, dispersión, auge y decadencia de los fenómenos actuales que estudian.

Al tomar en cuenta la distribución espacial de los pueblos de indios en 1800, se puede indagar, por ejemplo, cuántos de ellos existieron desde el siglo XVI, basándose en las *Relaciones Geográficas*; o se les puede comparar con los ayuntamientos constitucionales establecidos según la legislación de las Cortes de Cádiz entre 1813 y 1821.

Por otra parte, al contemplar la ubicación de los pueblos en relación con ríos y montañas, posiblemente surgirán hipótesis sobre los caminos entre las localidades, investigación que podría basarse en las "vías", que eran las rutas por las cuales los franciscanos distribuían a los conventos sus comunicaciones oficiales y en las que se anotaba el tiempo transcurrido desde la salida del mensaje de un monasterio hasta su llegada al siguiente.

Los mapas presentan agrupaciones de muchos pueblos en espacios reducidos, asimismo, pueblos que están aislados y a gran distancia de los demás. ¿Cuáles son las razones de estas distribuciones disparejas? En el campo de la historia económica y demográfica, las cartas geográficas sirven de guía para entender e ilustrar la distribución del uso del suelo, de la población, del tipo de cultivo, de las actividades artesanales e industriales, las minas y las tierras de ganado.

La base de datos utilizada para la construcción de estos mapas se refiere a las instituciones municipales del virreinato: principalmente a los pueblos de indios pero también, como puntos de referencia, a las ciudades y villas de españoles. En vista de que el gobierno virreinal, a finales del siglo XVIII, se esmeraba en reunir estadísticas y documentos legales, la identificación de los pueblos de indios ha sido una tarea factible y relativamente fácil. Sin embargo, la localización en mapas de casi 4,500 pueblos resultó ser más difícil, a pesar de los programas digitalizados del INEGI que contienen la ubicación geográfica de 200,000 poblaciones de la república mexicana. La investigación y elaboración de los mapas duró varios años y debido al desarrollo de nuevos programas digitales durante el curso del proyecto, fue necesario rehacer y mejorar parte del trabajo ya realizado. Como ha anotado Sauer, "la reconstrucción de las regiones culturales del pasado es una tarea lenta, de trabajo de detective, en relación a la recolección de la evidencia y a la combinación y la interpretación de ella".

En el curso del proyecto aprendí que la tecnología digital contribuye en precisión y rapidez al trabajo de la cartografía, pero que el elemento humano, con su intuición, revisión, colocación manual de muchos de los detalles en los mapas, es absolutamente necesario.

Durante todo el proyecto recibí el apoyo de las autoridades de El Colegio de México y de El Colegio Mexiquense, por lo cual estoy sumamente agradecida, también agradezco la ayuda financiera del Conacyt, de la National Geographic Society de Washington, de El Colegio de México, de la Comisión Nacional para el Desarrollo de los Pueblos Indígenas y de Fomento Cultural Banamex, no sólo me dieron respaldo institucional, sino, y más importante, me animaron para seguir con la idea del *Atlas* e insistieron en la utilidad del proyecto. La impresión fue facilitada en gran medida por la Comisión Nacional para el Desarrollo de los Pueblos Indígenas.

De El Colegio de México quiero expresar mi gratitud hacia las autoridades, Andrés Lira, Javier Garciadiego y Guillermo Palacios; de El Colegio Mexiquense, María Teresa Jarquín, Alfonso Xavier Iracheta, Carlos Francisco Quintana y José Antonio Álvarez; de la Comisión Nacional para el Desarrollo de los Pueblos Indígenas, Xóchitl Gálvez y Arnulfo Embriz y de Fomento Cultural Banamex, Cándida Fernández y Alberto Sarmiento. No se podría haber realizado el *Atlas* sin la ayuda de Jorge Luis Miranda y Tania Chávez, del Laboratorio de Análisis Socio-Espacial (LANSE) en El Colegio Mexiquense, donde trabajé con ellos frente a la computadora durante el transcurso del proyecto, iniciado en 1999.

Varias instituciones me proporcionaron información y mapas: mi agradecimiento al Archivo General de la Nación de México, el Archivo General de Indias en Sevilla, el Museo Naval en Madrid, el Getty Research Institute en Los Ángeles, la Biblioteca Bancroft de la Universidad de California, la Biblioteca Newberry en Chicago, la Biblioteca de la Universidad de Tulane, el Instituto de Investigaciones Estéticas de la Universidad Nacional Autónoma de México, el Archivo General del Estado de Tlaxcala, el Archivo Histórico del Arzobispado de México, el Archivo Histórico del Estado de Durango, el Archivo Judicial del Estado de Oaxaca, el Museo de la Memoria en Tlaxcala, el Instituto Nacional de Antropología e Historia, la Mapoteca Manuel Orozco y Berra, del Instituto Nacional de Estadística, Geografía e Informática (INEGI). En especial agradezco la ayuda del personal de la Biblioteca Daniel Cosío Villegas de El Colegio de México para conseguir las fotografías de mapas del Archivo General de Indias, y de la Biblioteca Fernando Rosenzweig de El Colegio Mexiquense, que me facilitó un préstamo indefinido de la colección de mapas de México publicada por Antonio García Cubas en 1858 y su magna investigación de cinco tomos y 2,425 páginas del *Diccionario geográfico, histórico y biográfico de los Estados Unidos Mexicanos,* publicado en 1888.

Con colegas dentro y fuera de El Colegio de México he intercambiado ideas y pedido consejos. Mi gratitud hacia Solange Alberro, Micaela Chávez, Bernardo García Martínez, Gustavo Garza, Cecilia Greaves, Carmen Yazmina López, Engracia Loyo, Óscar Mazín, Carlos Marichal, Dolores Medina, Beatriz Morán, María Elena Negrete, Anne Staples, Elías Trabulse, Josefina Vázquez, Gustavo Verduzco y Juan Pedro Viqueira. Asimismo, agradezco a Pedro Ángeles Jiménez, Juan Arroyo, Roberto Baca, Clara Bargellini, Roberto Beristáin, Berenise Bravo, William Brem, Magdalena Canellas Anoz, Cristina Cárdenas, Jazmín Cárdenas, Allen Carroll, Rebeca Cerda, Servando de la Cruz Reyna, Sean Daily, Genaro Díaz, Fernando Díaz Ortega, Agustín Estrada, Héctor Delgado Granados, María Esther Flores, Patricia Galeana, Francisco García, Leonor Garrido, Stella González Cicero, John Hall, Carmen Hernández Piña, Jorge Juárez, Milena Koprivitza, Margarita Loera, María del Carmen López, Glafira Magaña, María Guadalupe Marquina, Héctor Mendoza, Horst Pietschmann, Rubén Pliego Bernal, Carlos Román, Jorge Ruiz Dueñas, Gabriela Sánchez, Beatriz Santoya, José Antonio Serrano, David Sosa, William Taylor, Miguel Vallebueno, Elisa Vargaslugo, Gustavo Watson y Wim de Wit.

Finalmente, tengo una deuda con dos grupos de autoridades y empleados gubernamentales: los de la época virreinal y los de hoy. Aquéllos eran los contadores de la Contaduría General de Propios, Arbitrios y Bienes de Comunidad, y las autoridades locales, tanto españolas como indígenas, que elaboraron los documentos que han servido como fuente para la información acerca de los pueblos de indios. La legibilidad de su caligrafía y la precisión de sus estadísticas proporcionaron los imprescindibles datos para cada intendencia y gobierno militar de la Nueva España, con los cuales fue posible conformar la base de datos y los mapas.

También estoy sumamente agradecida con más de doscientas autoridades municipales actuales en 24 estados de la República que contestaron mis llamadas telefónicas cuando buscaba información sobre la localización de los pueblos que hoy en día están absorbidos dentro de los centros urbanos y no están registrados como localidades separadas en los programas del INEGI. Es impresionante constatar el conocimiento que tienen de la historia de sus lugares, de la ubicación de las iglesias antiguas y de los cambios en los nombres de los pueblos. En ocasiones me invitaron a su municipio para llevarme personalmente al sitio que buscaba, invitación que espero en el futuro poder aceptar. Para mencionar algunas personas en representación de las muchas que me ayudaron anoto a: Rosario López de Teocaltiche, Jalisco; Efraín Salazar Gordillo de Metlatonoc, Guerrero; Andrés Vázquez Morales de Zacualtipan, Hidalgo; Mario Gómez de Lagos de Moreno, Jalisco, y José María Sarmiento de Choix, Sinaloa.

En particular recuerdo con agradecimiento a dos personas anónimas que contestaron el teléfono de la caseta (el único en el poblado) en Sitilpech, Yucatán, y en Landero y Coss, Veracruz. En Sitilpech, el señor, con voz de anciano, me explicó con detalle cómo llegar al pueblo de Pixilá, que no aparecía ni en los programas del INEGI ni en los mapas de papel de Yucatán. Seguí sus instrucciones pero no encontré "Pixilá". Cuando volví a hablar a la caseta y le dije que había encontrado las localidades que había indicado como cercanas a Pixilá, pero sin lograr la ubicación del pueblo deseado, él con paciencia me explicó: "Pixilá sí está ahí, pero Pixilá es el nombre en maya y en español es 'Cuauhtémoc'". Con esta información pude localizar el pueblo de la época colonial, que ya tenía otro nombre. De igual manera, la señora en Landero y Coss, al escuchar mi pregunta sobre si ella sabía de un pueblo que se llamaba San Juan Miahuatlán, pensó un momento y dijo que hacía muchos años el lugar de la caseta se llamaba así. En estas ocasiones la suerte me favoreció porque encontré habitantes amables y conocedores de la historia local.

A personas como ellas, que se interesan en su pueblo y en su región, dedico este *Atlas*.

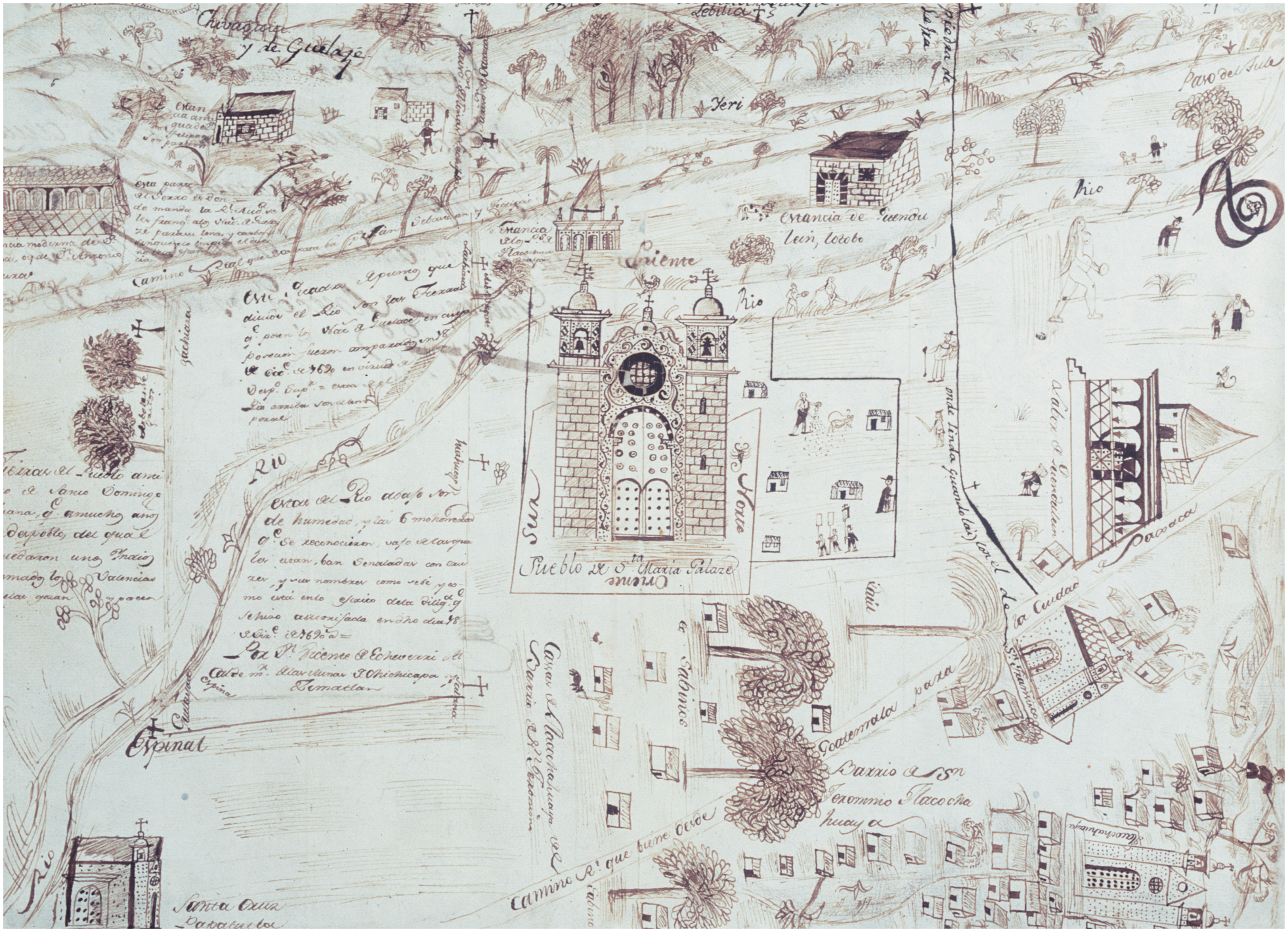

Santa María Guelaxé, San Gerónimo Tlacochaguaya y Santa Cruz Papalutla, Zimatlán, Oaxaca
1690
Signatario: Vicente Echeverri, alcalde mayor
Mapa
31 × 41 cm
Archivo General de la Nación
Núm. 956
Foto: AE

Lista de mapas

MAPAS INTRODUCTORIOS

- Plano geográfico de la mayor parte de la América Septentrional Española, 1772, pp. 64-65
- Intendencias y gobiernos militares de la Nueva España en 1800, p. 67
- Subdelegaciones de la Nueva España en 1800, pp. 68-69
- Número de indios en las subdelegaciones en 1800, p. 70
- Pueblos de indios de las intendencias y gobiernos militares de la Nueva España en 1800, p. 71

MAPAS DEL SIGLO XVIII

- San Juan Teotlalco, Chiautla, Puebla, pp. II-III
- San Mateo Aticpac, Calpulalpa, Tlaxcala, p. IV
- Santa María Guelaxé, San Gerónimo Tlacochaguaya y Santa Cruz Papalutla, Zimatlán, Oaxaca, p. XVI
- Disseño de el Pueblo Cabezera de Santa María de Papantla (Veracruz), p. XII
- Villa de Cadereyta y el pueblo de San Gaspar (intendencia de México), p. 18
- Pueblo de Culhuacán, Tlahuac, Distrito Federal (siglo XVI), p. 31
- Santa Ana Xamimilulco y Huejotzingo, Puebla, p. 62
- Santuario de Tila, Chiapas, p. 76
- Pueblo de Tuxtla, p. 77
- Mapa de los Pueblos y Lugares de Saltillo, Parras, Alamo, Hornos y Cuencamé de la intendencia de Durango, p. 82
- Provincia de la Nueva Vizcaya, Chihuahua (intendencia de Durango), p. 83
- Pueblos de Cacaluta y Acatic, Hostotipaquillo (Jalisco), p. 90
- Pueblo de Tonalá y su jurisdicción (Jalisco), p. 91
- San Martín Thecxistlán y San Francisco Xocotepec, Sayula (Jalisco), p. 92
- Mapa del Pueblo de San Phelipe de Cuquío y su distrito (Jalisco), p. 93
- Pénjamo, Guanajuato, p. 97
- Mapa de Pueblo de Quahutlan Amilpas y su jurisdicción (Cuautla Amilpas), p. 100
- Apam y Tepeapulco (Hidalgo), p. 104
- Hacienda de Batiño, rancho de Salbino y pueblos de Xucalco, Petlacalco, Ajusco, Chimalcoyoc, San Pedro Mártir y San Andrés Coyoacán, p. 108
- Santa María, Ozumbilla, San Pedro Atzompa, San Francisco Cuautiquizca, San Mateo y San Martín, San Cristóbal Ecatepec, p. 112
- Hacienda de Tequimilco, Pueblos de Xochitepec y Tenango, Chalco, pp. 120-121
- Oaxtepec, Yautepec (intendencia de México), pp. 122-123
- Chilacachiapan, Zacualpan (Guerrero), pp. 124-125
- San Pedro Pareo, Pátzcuaro, Michoacán, p. 132
- Tzintzuntzan, Pátzcuaro y poblaciones de alrededor de la laguna en la traslación de la silla (episcopal) a Pátzcuaro, p. 133
- Santa María Zirizíquaro (Tziritzícuaro), Michoacán, p. 134
- Santiago Atapan, Tingüindin, Michoacán, p. 135
- San Luis Colotlán (Gobierno Militar de Nayarit-Colotlán), p. 139
- Ocotepec, Totontepec y Chichicastepec, Villa Alta, Oaxaca, p. 142
- Mapa del Valle de Oaxaca, Oaxaca, p. 148
- Vicaría de San Francisco de Caxones y pueblos anexos. Provincia de Oaxaca, p. 154
- Nochixtlán, Oaxaca, p. 155
- San Andrés Sinaxtla, Oaxaca, p. 156
- San Miguel Talea y San Juan Tabaa, Villa Alta, Oaxaca, p. 157
- Santiago Acozac, Tepeaca, Puebla, p. 163
- San Nicolás Tenazcalco, Chietla, Puebla, p. 167
- San Andrés Chalchicomula y haciendas San Cayetano, San Baltazar y Santa Ana, Tepeaca, Puebla, p. 174
- San Sebastián Tepatlachico Xochititlán, Tepeyaca, Puebla, p. 175
- San Gerónimo de la Hedionda, San Sebastián del Venado (intendencia de San Luis Potosí), p. 179
- Mapa de la California, su Golfo y Provincias fronteras en el Continente de la Nueva España, p. 185
- Provincia de la Nueva Andalucía de San Juan Bautista de Sonora, p. 186
- Plano Corographico y Hidrographico de las tres Provincias de Sonora, Ostimuri y Sinaloa, p. 187
- Mapa de la parte del Obispado de Yucatán comprendida entre 13 y 19 grados de Latitud Norte y 281 a 289 Longitud Oriental de la Isla de Hierro, p. 191
- San Agustín Tlaxco y hacienda de Santa María Xaloatoque, Tlaxcala, p. 195
- Orizaba, Veracruz, p. 201
- San Pedro Tonayan, Jalapa, Veracruz, p. 202
- Chacaltianguis y Cosamaloapan, Veracruz, p. 203
- Plano de parte de la Costa de Yucathan, su Capital la Ciudad de Mérida, con los Pueblos que señala, p. 208
- Mapa de la Península de Yucatán, contiene pueblos y curatos, ríos y la costa, p. 209
- Ciudad de Zacatecas, p. 213
- Corregimiento de Xilotlan, Villa de Colima, p. 214

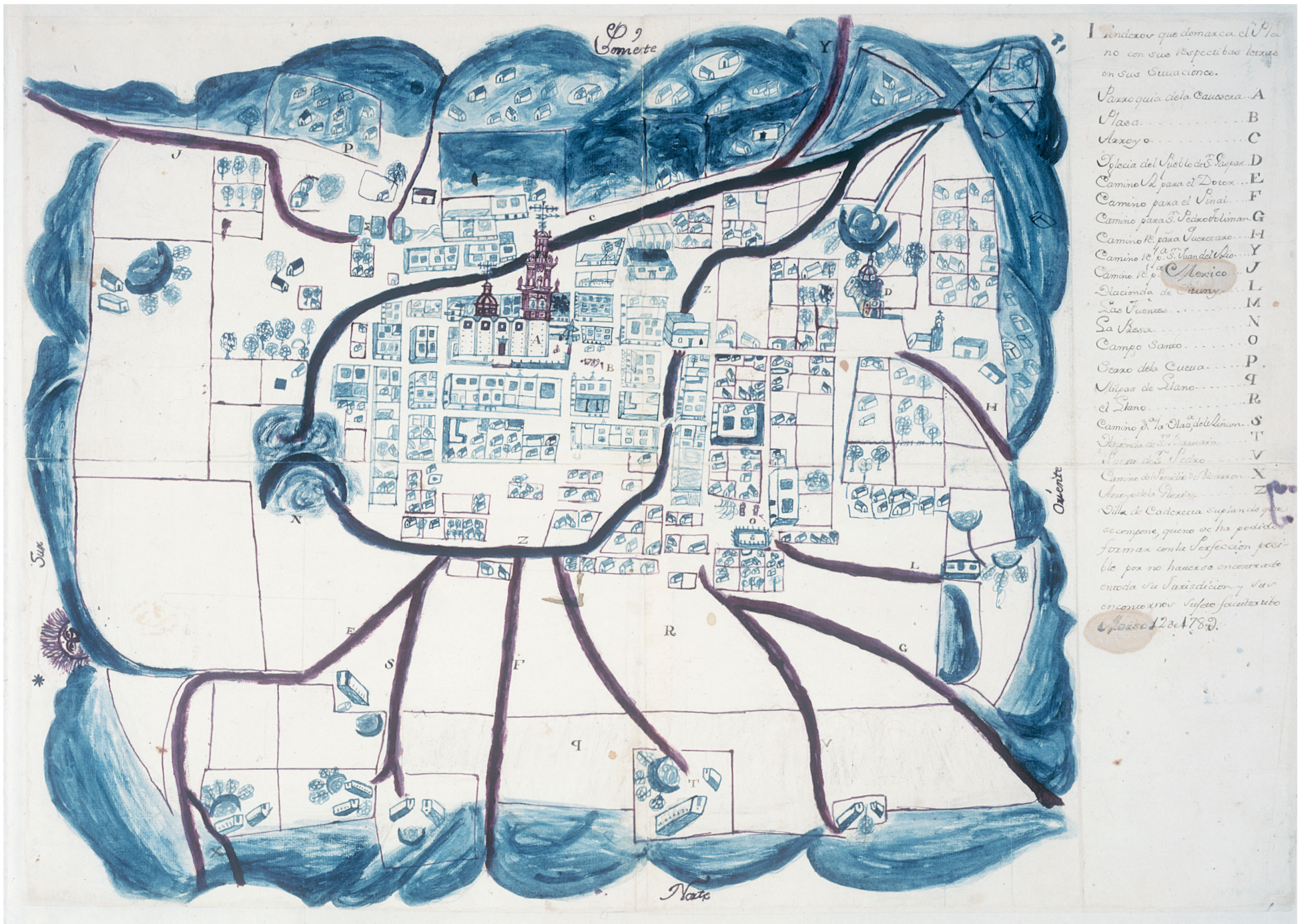

Villa de Cadereyta y el pueblo de San Gaspar (intendencia de México)
1789
No se indica autor
Plano, color
41 × 58 cm
Archivo General de la Nación
Núm. 454
Foto: CHP



HISTORIA

Pueblos de indios en la Nueva España

Proceso técnico de la construcción del *Atlas ilustrado de los pueblos de indios*



Alegoría de autoridades españolas e indígenas
Por Patricio Zuares de Peredo. 1809
Óleo sobre tela
163 x 122 cm
Museo Nacional del Virreinato
Núm. de catálogo: PI/0433
Núm. de inventario: 10-152247
CONACULTA-INAH-MEX
Reproducción autorizada por el Instituto Nacional de Antropología e Historia
Foto: INAH

En 1922 Manuel Gamio vio este cuadro en una de las iglesias de San Juan Teotihuacan y transcribió lo escrito en la leyenda al pie de la pintura.

> Reinando Nuestro Católico Monarca, el Amado y deseado Fernando Septimo [que Diosguarde] las Españas e Yndias, dedico a sus expensas su Real Efigie el Governador de esta cavecera, Don Jose Ramirez, Siendo Subdelegado por su Magestad de esta jurisdiccion, con el agregado de San Ch(r)istobal Ecatepeque, Don Juan Felipe de Mugarrieta, en 23 de Junio de 1809.
>
> Fue padrino Sr. D. Juan Aldana.

Escribió Gamio acerca del cuadro:

> La primera figura del centro, probablemente el Subdelegado, viste una casaca larga, bajo la cual asoma la chupa; calzón ajustado, y medias blancas. Está calzado con chinelas. Este personaje empuña un bastón, insignia de mando.
>
> La otra figura que aparece junto a él, probablemente el Gobernador, tiene el peinado típico de los indígenas de esa época: raya partida en medio y sujeto atrás, dejando flotantes las puntas. Es característico también el paño blanco que tiene ceñido al cuello, así como la forma de la camisa. Trae sobre los hombros una capa elegantemente bordada. Sus calzones con *olanes* y encajes, también están bordados y tienen de particular la abertura a los lados, con presillas. Sus medias son obscuras, y calza también chinelas.
>
> El otro personaje, del cual apenas se percibe parte de la cara, es probablemente el padrino, don Juan Aldana. Viste exactamente igual al anterior. Obsérvase en los tres individuos la manera de llevar el sombrero, debajo del brazo izquierdo. Los últimos también empuñan bastones.

Manuel Gamio, *La población de Teotihuacán*, edición facsimilar de la de 1922, México, Instituto Nacional Indigenista, 1979, vol. 2, p. 427.

Los pueblos de indios en la Nueva España

DOROTHY TANCK DE ESTRADA

¿Qué es un pueblo de indios?

"Pueblo de indios" era un término legal que se refería a un asentamiento humano con un gobierno de autoridades indígenas reconocido por el virrey. Por tener un consejo gubernativo constituido legalmente, el pueblo de indios era una entidad corporativa con personalidad jurídica que se encargaba de la administración política, financiera y judicial de las localidades de indios.[1]

Para los asentamientos de españoles, la legislación especificaba la erección de "ciudades" y "villas" que, a su vez, se constituían en los cuerpos gubernativos de sus poblaciones.[2]

Después de la conquista, durante el siglo XVI, el gobierno virreinal fue reconociendo como pueblos de indios a lugares con gran concentración de población indígena que en tiempos prehispánicos formaban parte de una entidad político-territorial llamada el *altepetl*, el cual tenía un gobernante señorial hereditario. Al reconocer estos señoríos como "pueblos de indios", los españoles continuaron, en cierta medida, la disposición política existente antes de la conquista. Los lugares prehispánicos más importantes fueron designados "cabeceras" y los de menor rango dentro del señorío, "sujetos". No se desplazó a los indios hacia las fronteras en reservaciones, sino que se reconocieron los asentamientos originales

[1] El título tercero del Libro VI de la *Recopilación de leyes de los reynos de las Indias*, cuyo encabezado es: "De las reducciones y los pueblos de indios"; contiene 29 leyes referentes al establecimiento de los pueblos de indios: iglesia, cantores, fiscal, aguas, tierras, montes, ganado, alcaldes y regidores indios, elecciones anuales, jurisdicción para juzgar crímenes menores, varas de justicia, prohibición de españoles, negros y mulatos en los pueblos.

Aunque el título de la ley hace referencia a "reducciones", en la Nueva España el término "pueblo de indios" se usaba para una entidad corporativa de indios formalmente establecida y no se utilizaba el término "reducción" de manera intercambiable con pueblo. *Recopilación de las leyes de los reynos de las Indias*, edición facsimilar de la de 1681, Madrid, Cultura Hispánica, 1973, tomo II, ff. 198-201v.

[2] *Ibid*., ff. 91-93v.

existentes. Se conservó el nombre indígena al cual se añadió el de un santo católico como patrón del lugar, por ejemplo, Asunción Erongarícuaro y San Juan Bautista Metepec.[3]

Durante el siglo XVI, a los españoles que participaban en la conquista se les otorgaron, como recompensa, las encomiendas. Dichas concesiones no significaban la propiedad de las tierras de los pueblos, sino el derecho del encomendero de recibir el tributo y el servicio personal de los indios encomendados. El gobierno también concedió a los españoles, y en ocasiones a caciques y a las autoridades de los pueblos de indios, mercedes de tierra que por ley debían ubicarse en áreas no ocupadas por los indígenas y que no afectaran los intereses de terceros.[4]

Al llegar al siglo XVIII, se puede definir al pueblo de indios como un lugar con ochenta tributarios indios o más (equivalente a 360 habitantes o más), con una iglesia consagrada, autoridades indígenas electas anualmente y una dotación de tierra inalienable.[5] Agrupaciones de indios, aunque con una población numerosa, fueran cuadrillas, sitios, aldeas, congregaciones, reducciones, barrios o gañanes en haciendas, no se consideraban como pueblos de indios porque les faltaba el permiso del gobierno para "erigirse en pueblo". Se calcula que durante el siglo XVI, en la región central, se fundaron alrededor de 45% de los pueblos registrados en 1800 y al llegar el siglo XVIII, se fueron estableciendo nuevos pueblos de indios a un promedio de 2.5 pueblos por año.[6]

Hacia el año de 1800, los documentos oficiales registraron la existencia de 4,468 pueblos de indios en el virreinato, de Sonora, en el norte, a Yucatán, en el sur; asimismo, había aproximadamente 20 ciudades y 50 villas de españoles. Estos "pueblos", designación reservada para asentamientos de indios, junto con las "ciudades" y "villas" de españoles, fueron las unidades básicas de la división territorial y de la administración política de toda la Nueva España.[7]

Registro gubernamental de los pueblos al final del siglo XVIII

En 1766 se estableció en la ciudad de México una nueva oficina de contabilidad encargada de vigilar las finanzas de las ciudades y villas de españoles y de los pueblos de indios. La Contaduría General de Propios, Arbitrios y Bienes de Comunidad ordenó que todas las localidades prepararan cuentas anuales de ingresos y gastos y las sometieran a la revisión de las autoridades en la ciudad capital. Además, la Contaduría General emprendió la tarea de preparar "reglamentos" para cada uno de los pueblos de indios, en los cuales se describían las fuentes de ingreso del poblado y se limitaba la cantidad de dinero que se podía gastar. El propósito de estos reglamentos era asegurar que al final de cada año hubiera dinero sobrante que en tiempos de hambre o epidemia se pudiera usar para auxiliar a los habitantes de los pueblos.[8]

[3] Bernardo García Martínez, *Los pueblos de la Sierra. El poder y el espacio entre los indios del norte de Puebla hasta 1700*, México, El Colegio de México, 1987, pp. 21-23, 66, 75-78. Charles Gibson, *Los aztecas bajo el dominio español. 1519-1810,* 15a. ed., México, Siglo Veintiuno, 2003, pp. 34-49. Todavía en el siglo XVIII, documentos en náhuatl de Amecameca conservaban el término *altepetl* para significar "pueblo". Archivo Histórico del Arzobispado de México, caja 1781-1782. Recibos en náhuatl y en español reproducidos en Dorothy Tanck de Estrada, *Pueblos de indios y educación en el México colonial, 1750-1821,* 2a. ed., México, El Colegio de México, 2000, p. 428.

[4] Silvio Zavala, *La colonización española en América*, México, Secretaría de Educación Pública, 1972, pp. 116-119. Se abolió la encomienda en 1718, *ibid*., p. 130. Gibson, *ibid*., pp. 58, 275-279. García Martínez, *ibid*., pp. 86-87.

[5] "Para que el corregidor de Toluca, arreglando a la real cédula inserta, reciba la información a los naturales de San Andrés de ser formal pueblo y constándole, les mida las seiscientas varas de tierra. Toluca, San Andrés Cuescotitlán". Archivo General de la Nación (en adelante AGN), *Indios*, vol. 43, exp. 204, ff. 280v.-281v., 1719.

"El virrey concede a los naturales del pueblo de Xaltipa, licencia y facultad que siendo cierto no estar sujetos a otra cabecera y haber en dicho pueblo más de las 80 casas previstas por la ley puedan elegir gobernador y demás oficiales de república. Jurisdicción de Acayuca". AGN, *Indios,* vol. 57, exp. 182, ff. 196v.-197, 1754.

"Vuestra Alteza manda al justicia de Tlalmanalco instruya con diligencias si Santa Isabel Chalma es pueblo formal, si tiene iglesia, ornamentos y ochenta familias a fin de preveer sobre las medidas de las seiscientas varas que solicitan estos naturales y que en cuanto al uso de los montes si tiene derecho apegándose al auto". AGN, *Indios*, vol. 69, exp. 356, ff. 272-272v., 1787.

"El virrey accede a la solicitud de que erija en pueblo formal el barrio de la Santísima Trinidad del Arenal, se proceda a la ampliación de la capilla y se les den seiscientas varas de tierra". AGN, *Indios*. vol. 70, exp. 146, ff. 160v.-163v., 1799.

[6] De los pueblos de la sierra norte de Puebla, 41% fue fundado en el siglo XVI. García Martínez, *op. cit.*, pp. 376-379. De los pueblos en la región de Cuernavaca, 48% fue establecido en el siglo XVI. Robert Haskett, *Indigenous Rulers. An Ethnohistory of Town Government in Colonial Cuernavaca,* Albuquerque, University of New Mexico Press, 1991, pp. 204-205. Conde de Revillagigedo, *Informe sobre las misiones, 1793 e instrucción reservada al Marqués de Branciforte, 1794,* introducción y notas de José Bravo Ugarte, México, Jus, 1966, pp. 198-199. Revillagigedo se refiere a los pueblos fundados en el territorio de la Audiencia de la Nueva España

[7] Rafael Altamira y Crevea, *Diccionario castellano de palabras jurídicas y técnicas tomadas de la Legislación Indiana,* México, Universidad Nacional Autónoma de México, 1987, pp. 260-262.

En este ensayo no usamos el término "comunidad indígena" porque esta designación no existía durante la época colonial, sino que se empezó a utilizar en el siglo XX. El asentamiento de indios se llamaba "pueblo de indios". Igualmente no se usaba el término "indígena", sino "indio" en el periodo colonial, pero para facilitar la lectura usaremos ambas palabras en el texto. Los indios se referían a sí mismos como "hijos del pueblo", "indios" y "naturales"; los miembros de la república, a veces se decían "republicanos". Tanck de Estrada, *op. cit.*, pp. 33-35,195, 299, 370, 377, 522, 577, 592, nota 15.

[8] Tanck de Estrada, *op. cit.*, pp. 17-31.

Debido a esta supervisión financiera se fueron archivando en la ciudad de México los informes contables de los pueblos de indios de todo el virreinato. Los "Reglamentos de los Bienes de Comunidad", además de presentar datos de ingresos y gastos, precisaron el nombre de cada pueblo, su ubicación y el número de tributarios que vivían en la localidad, dando así una idea del tamaño e importancia de cada lugar. Se elaboraron de manera ordenada, confiable y completa listas de todos los pueblos de indios en las intendencias de Yucatán, Oaxaca, México, Michoacán, Guadalajara, San Luis Potosí, Zacatecas y Chiapas.

Sin embargo, para las demás regiones de la Nueva España hacia 1800, no se encontraron documentos de la Contaduría y hubo que basarse en otro tipo de fuente: las relaciones geográficas. Redactadas por las autoridades regionales, presentaban listas de todas las localidades de una intendencia o gobierno militar, señalando los pueblos de indios entre el registro de las ciudades, villas, reales de minas, haciendas, ranchos y presidios en las intendencias de Guanajuato, Puebla, Veracruz, Durango y Sonora-Sinaloa y en los gobiernos militares de Nayarit-Colotlán, Tabasco y Tlaxcala. En resumen, los documentos financieros proporcionaron información sobre 70% de los nombres de los pueblos de indios en el *Atlas* y las relaciones geográficas dieron los datos sobre el otro 30% de los pueblos.[9]

De hecho, además de los pueblos de indios, existían otros gobiernos indígenas que no fueron incluidos en las listas financieras ni geográficas de los pueblos. Éstos eran los "gobernadores y oficiales de república" que dirigían las agrupaciones de indios que vivían dentro de algunas ciudades y villas de españoles, como San Miguel el Grande (Allende), Celaya y Puebla, por ejemplo. Estos gobernantes indígenas manejaban considerables cantidades de dinero y gobernaban hasta tres mil indios, pero estaban bajo la supervisión de los alcaldes ordinarios de los ayuntamientos españoles.[10] Con la excepción de los gobernantes nativos en la ciudad de Querétaro, no llegaba información sobre estos cuerpos a las autoridades financieras en la ciudad de México, y por eso no fueron incluidos en las listas de "pueblos de indios" registrados como tales en el *Atlas*. Debido a esto, se puede afirmar que en este *Atlas ilustrado de los pueblos de indios,* "son todos los que están", pero "no están todos los que son". Investigaciones futuras en los archivos municipales y en los estados podrían aumentar el número de asentamientos de indios reconocidos legalmente por el gobierno pero que no se denominaron "pueblos de indios", sino, en ocasiones sólo "república" y, por tanto, no aparecieron con la designación de pueblos de indios en las fuentes consultadas.

Gobierno político del pueblo

Durante el siglo XVI había tres razones principales que impulsaban a los españoles a fundar los pueblos de indios. La primera era facilitar la evangelización porque al congregar miles de indios en un espacio reducido, los frailes podían predicar y enseñarles la religión cristiana. En 1546, el Consejo de Indias en España y los prelados eclesiásticos en la Nueva España legislaban sobre este punto. "Se ha procurado que los indios sean instruidos en la santa fe católica y ley evangélica y olvidando los errores de sus antiguos ritos y ceremonias, vivan en concierto y policía [y] fuesen reducidos a pueblos y no viviesen divididos y separados por las sierras y montes, privándose de todo beneficio espiritual y temporal".[11]

[9] Durante la época colonial, la intendencia de Chiapas pertenecía a la Capitanía General de Guatemala, pero en vista de que se unió a México en 1824, la incluimos en este estudio.

Los documentos utilizados para compilar la lista de los pueblos de indios en cada región tuvieron que cubrir cuatro características. La fuente tenía que referirse a los pueblos de indios formalmente erigidos y no a rancherías, congregaciones, etcétera; tenía que proporcionar información correspondiente a los últimos años del siglo XVIII o a los primeros años del siglo XIX, esto es, alrededor del año de 1800, debido al hecho de que se iban estableciendo e iban desapareciendo pueblos y era necesario "congelar" el universo de pueblos alrededor de una fecha específica; el documento debía de ser una lista completa, y no parcial, de todos los nombres de los pueblos de indios en una subdelegación; y la documentación debía indicar la localización aproximada del pueblo, es decir, registrar la distancia del lugar de la capital de la intendencia, o presentar la lista de nombres en un orden geográfico.

[10] "Se confirma la elección de Don Miguel Hernández gobernador y la de los demás oficiales de república de esta villa para el año de 1675. Villa San Miguel el Grande". AGN, *Indios,* vol. 25, exp. 89. ff. 73v.-74. "El virrey manda al alcalde ordinario de Celaya notifique al alcalde mayor la elección de oficiales de república. Celaya". AGN, *Indios.* vol. 55, exp. 150, ff. 109v.-111.

"Ay extramuros de la Ciudad [de Puebla] varias Capillas y Hermitas en los Barrios de Indios, que le hacen círculo, y en ellos, y la Ciudad viven tres mil, y doscientas familias del Idioma Mexicano, tiene su Gobernador, Alcaldes y Oficiales, que componen su polytica república". Joseph Antonio Villaseñor y Sánchez, *Theatro Americano. Descripción general de los reynos y provincias de la Nueva España y sus jurisdicciones,* edición facsimilar de la de 1746, México, Talleres de Editora Nacional, 1951, vol. 1, p. 246. Informó Villaseñor y Sánchez que en la ciudad de Salvatierra había "también república de indios con gobernador, y alcaldes y regidores que la componen". *Ibid*., vol. 2, p. 34.

[11] Ley primera, título tercero, Libro VI de la *Recopilación de las leyes de los reynos de las Indias, op. cit.*, tomo II, f. 198.

LOS PUEBLOS DE INDIOS DE LA NUEVA ESPAÑA EN 1800

Intendencia o Gobierno Militar (G.M.)	Número de subdelegaciones*	Número de pueblos de indios	Número de indios **
Chiapas	12	109	72,280
Durango	23	167	51,800
Guadalajara	26	251	141,133
Guanajuato	5	41	224,000
México	43	1,248	966,558
Michoacán	30	254	142,796
Nayarit Colotlán (G.M.)	2	34	42,055
Oaxaca	20	871	459,609
Puebla	23	731	518,688
San Luis Potosí	7	45	93,255
Sonora-Sinaloa	7	138	52,700
Tabasco (G.M.)	1	53	21,000
Tlaxcala (G.M.)	1	110	57,820
Veracruz	11	152	111,221
Yucatán	13	224	336,400
Zacatecas	10	40	40,802
16	**234**	**4,268**	**3,332,117**

* Se utiliza el término "subdelegaciones" para indicar las regiones dentro de cada intendencia. La *Ordenanza de intendentes* de 1786 usaba el término "partido", pero en la documentación del periodo se empleaban los términos "partido", "subdelegación" y "jurisdicción" para referirse a las regiones. En los cuadros, mapas y el texto del *Atlas* se usa el término "subdelegación".

** Hay dos tipos de fuentes utilizadas para determinar el número de indios en cada intendencia. Una presenta el número total de indios, y en ese caso se anota dicho número en la intendencia apropiada. La otra da el número de tributarios en cada subdelegación dentro de la intendencia. En ese caso se multiplica el número de tributarios por 4.5 (basado en Gibson, 2003, p. 148) para llegar al número total de indios en la subdelegación. Luego se suma el número de indios en cada subdelegación para tener el total para la intendencia.

INTENDENCIA DE CHIAPAS

Fuente para el número de pueblos:

- Biblioteca de la Universidad de Tulane, Louisiana, *Chiapas Collection,* caja 2, carpeta 1, ff. 15-17, 36, año de 1799.

Fuente para el número de indios en las subdelegaciones:

- Biblioteca de la Universidad de Tulane, Louisiana, *Chiapas Collection,* caja 2, carpeta 1, ff. 15-17, 36, año de 1799.

INTENDENCIA DE DURANGO

Fuente para el número de pueblos:

- Archivo General de la Nación, *Civil,* vol. 1363, exp. 3, ff. 3-119, año de 1788.

Fuentes para el número de indios:

- Peter Gerhard, *La frontera norte de la Nueva España,* traducción de Patricia Escandón Bolaños, mapas de Bruce Campbell, México, Universidad Nacional Autónoma de México, 1996, pp. 213-214, año de 1800.
- Peter Gerhard, *Geografía histórica de la Nueva España, 1519-1810,* 2a. ed., traducción de Stella Mastrangelo, mapas de Reginald Piggott, México, Universidad Nacional Autónoma de México, 2000, p. 211, ajustado a 1800.

INTENDENCIA DE GUADALAJARA

Fuentes para el número de pueblos:

- "Guadalajara, año de 1793. Copia de los nombres y sobrenombres de los pueblos, villas, haciendas y ranchos pertenecientes a esta capital, sus distancias a ella y a la de México", Archivo General de la Nación, *Historia*, vol. 72, exp. 12, ff. 205-234v., año de 1793.
- "Estado que forma la Contaduría Principal de Real Hacienda de Guadalajara en cumplimiento de Superior Orden del Exmo. Virrey de 8 de agosto último, y manifiesta los productos, gastos y líquido sobrante que rindieron los Propios, Arbitrios y Bienes de Comunidad de las ciudades, villas, lugares y Pueblos de esta Provincia en todo el año de 1805, según consta de los Extractos de sus cuentas que acompañan". Archivo General de la Nación, *Historia*, vol. 72, exp. 9, ff. 67-69v., año de 1805.

Fuentes para el número de indios:

- José Menéndez Valdés, *Descripción y censo general de la Intendencia de Guadalajara, 1789-1793,* estudio preliminar de Ramón Ma. Serrera, Guadalajara, Gobierno de Jalisco, 1980, pp. 135-161, ajustado a 1800.

INTENDENCIA DE GUANAJUATO

Fuente para el número de pueblos:

- Archivo General de la Nación, *Historia*, vol. 73, exp. 7, ff. 167-176v., año de 1792.

Fuente para el número de indios:

- Peter Gerhard, *Geografía histórica de la Nueva España, 1519-1810,* 2a. ed., traducción de Stella Mastrangelo, mapas de Reginald Piggott, México, Universidad Nacional Autónoma de México, 2000, pp. 67, 125, 172, 239, 245, ajustado a 1803.

INTENDENCIA DE MÉXICO

Fuente para el número de pueblos:

- Archivo General de la Nación, *Indios,* vols. 74, 76, 78, 79, 80; *Tierras,* vol. 3569, exp. 9; *Parcialidades*, vol. 1, f. 210; *Hospital de Jesús,* vol. 110, exps. 7-11, años de 1806-1809.
- José L. Alanís Boyso, *Elecciones de república para los pueblos del corregimiento de Toluca, 1729-1811,* México, Libros de México, 1978.

Fuente para el número de indios:

- Peter Gerhard, *Geografía histórica de la Nueva España, 1519-1821,* 2a. ed., traducción de Stella Mastrangelo, mapas de Reginald Piggott, México, Universidad Nacional Autónoma de México, 2000, pp. 40, 45, 53, 64, 70, 79, 95, 99, 103, 106, 115, 129, 131, 148, 160, 173, 175, 181, 187, 190, 214, 216, 231, 251, 253, 254, 262, 277, 280, 283, 301, 307, 396, 405, 407, 411, ajustado a 1803.

INTENDENCIA DE MICHOACÁN

Fuente para el número de pueblos:

- Archivo General de la Nación, *Ayuntamientos,* vols. 181 y 220, año de 1802; *Hospital de Jesús,* vol. 110, exp. 5, año de 1803.

Fuentes para el número de indios:

- Archivo General de la Nación, *Ayuntamientos,* vol. 181, exps. 6, 9, 12, año de 1802; vol. 220, exps. 1, 5, 6, 7, 10, 14, 15, año de 1802; *Hospital de Jesús,* vol. 110, exp. 5, año de 1803.
- Peter Gerhard, *Geografía histórica de la Nueva España, 1519-1821,* 2a. ed., traducción de Stella Mastrangelo, mapas de Reginald Piggott, México, Universidad Nacional Autónoma de México, 2000, pp. 76, 77, 101, 109, 139, 178, 199, 258, 337, 354, 358, 397, 409, ajustado a 1803.

GOBIERNO MILITAR DE NAYARIT-COLOTLÁN

Fuentes para el número de pueblos:

- Juan Ortiz Escamilla, *El visitador Don Félix María Calleja. Colotlán y Colonia del Nuevo Santander 1790-1795,* México, Instituto de Investigaciones Doctor José María Luis Mora, manuscrito, ca. 1999, cuadro 3.
- Conde de Revillagigedo, *Informe sobre las misiones, 1793 e instrucción reservada al marqués de Branciforte, 1794,* introducción y notas de José Bravo Ugarte, México, Jus, 1966, p. 108.

Fuente para el número de indios:

- Peter Gerhard, *La frontera norte de la Nueva España,* traducción de Patricia Escandón Bolaños, mapas de Bruce Campbell, México, Universidad Nacional Autónoma de México, 1996, pp. 101, 146, año de 1798.

INTENDENCIA DE OAXACA

Fuente para el número de pueblos:

- Archivo General de la Nación, *Propios y Arbitrios,* vol. 24, exp. 2, ff. 13-35, año de 1790.

Fuente para el número de indios:

- Brian R. Hamnett, *Politics and Trade in Southern México, 1750-1821,* Inglaterra, Cambridge University Press, 1971, pp. 188-189, ajustado a 1803.

INTENDENCIA DE PUEBLA

Fuente para el número de pueblos:

- Archivo General de la Nación, *Historia,* vol. 73, ff. 95v.-127, año de 1792; *Padrones*, vol. 18, ff. 209-231, año de 1791; vol. 21, ff. 1-3, año de 1791.

Fuente para el número de indios:

- Manuel de Flon, "Noticias estadísticas de la intendencia de Puebla (1804)", en Enrique Florescano e Isabel Gil Sánchez (comps.), *Descripciones económicas regionales de Nueva España. Provincias del Centro, Sureste y Sur, 1766-1827*, México, Instituto Nacional de Antropología e Historia, 1976, pp. 158-180, año de 1804.

INTENDENCIA DE SAN LUIS POTOSÍ

Fuente para el número de pueblos:

- Archivo General de la Nación, *Propios y Arbitrios,* vol. 32, f. 22v., año de 1809.

Fuente para el número de indios:

- Peter Gerhard, *Geografía histórica de la Nueva España, 1519-1821*, 2a. ed., traducción de Stella Mastrangelo, mapas de Reginald Piggott, México, Universidad Nacional Autónoma de México, 2000, pp. 243, 366, 368, ajustado a 1803.

INTENDENCIA DE SONORA-SINALOA

Fuente para el número de pueblos:

- Archivo General de la Nación, *Archivo Histórico de Hacienda,* legajo 917, exp. 4, año de 1805.

Fuente para el número de indios:

- Peter Gerhard, *La frontera norte de la Nueva España,* traducción de Patricia Escandón Bolaños, mapas de Bruce Campbell, México, Universidad Nacional Autónoma de México, 1996, pp. 310, 326, 337, año de 1790.

GOBIERNO MILITAR DE TABASCO

Fuente para el número de pueblos:

- Miguel de Castro y Araoz, "Descripción de la provincia de Tabasco, pedida por el excmo. señor virrey de este reyno...", en Enrique Florescano e Isabel Gil Sánchez (comps.), *Descripciones económicas regionales de Nueva España: Provincias del Centro, Sudeste y Sur, 1766-1827,* México, Instituto Nacional de Antropología e Historia, 1976, pp. 280-283, año de 1794.

Fuente para el número de indios:

- Peter Gerhard. *La frontera sureste de la Nueva España,* traducción de Stella Mastrangelo, México, Universidad Nacional Autónoma de México, 1991, p. 21, año de 1800.

GOBIERNO MILITAR DE TLAXCALA

Fuente para el número de pueblos:

- Archivo General de la Nación, *Historia,* vol. 73, ff. 90-91v., año de 1792.

Fuente para el número de indios:

- Peter Gerhard, *Geografía histórica de la Nueva España, 1519-1810,* 2a. ed., traducción de Stella Mastrangelo, mapas de Reginald Piggott, México, Universidad Nacional Autónoma de México, 2000, p. 335, ajustado a 1803.

INTENDENCIA DE VERACRUZ

Fuente para el número de pueblos:

- Archivo General de la Nación, *Archivo Histórico de Hacienda,* legajo 917, exp. 5, años de 1804, 1806 y 1814.

Fuente para el número de indios:

- Peter Gerhard, *Geografía histórica de la Nueva España, 1519-1821,* 2a. ed., traducción de Stella Mastrangelo, mapas de Reginald Piggott, México, Universidad Nacional Autónoma de México, 2000, pp. 86, 69, 143, 212, 220, 226, 327, 371, 375, 385, ajustado a 1803.

INTENDENCIA DE YUCATÁN

Fuente para el número de pueblos:

- Archivo General de la Nación, *Intendencias,* vol. 21, exp. 9, año de 1797.

Fuente para el número de indios:

- Peter Gerhard, *La frontera sureste de lo Nueva España,* traducción de Stella Mastrangelo, México, Universidad Nacional Autónoma de México, 1991, p. 51, año de 1803.

INTENDENCIA DE ZACATECAS

Fuente para el número de pueblos:

- Archivo General de la Nación, *Indios,* vol. 83, ff. 211-251, año de 1802; *Propios y Arbitrios,* vol. 35, ff. 278, 335, año de 1801.
- *Ordenanza de la división de la Muy Noble y Leal Ciudad de Nuestra Señora de los Zacatecas,* México, Impresa en la Oficina de D. Mariano de Zúñiga y Ontiveros, Calle del Espíritu Santo, 1801.

Fuente para el número de indios:

- Peter Gerhard, *La frontera norte de la Nueva España,* traducción de Patricia Escandón Bolaños, mapas de Bruce Campbell, México, Universidad Nacional Autónoma de México, 1996, pp. 113, 129, 142, 150, 166, 168, 190, 200, ajustado a 1803.



▲
Escudo de la ciudad indígena de Texcoco
(firma ilegible)
1913
Museo Nacional del Virreinato
Óleo sobre tela, 126 × 104 cm
Núm. de catálogo: PI/0878
Núm. de inventario: 10-54058
CONACULTA-INAH-SINAFO-MEX
Reproducción autorizada por el Instituto Nacional de Antropología e Historia

El rey otorgó el título de ciudad a nueve pueblos de indios: Texcoco, Tlaxcala, Huejotzingo, Cholula, Pátzcuaro, Xochimilco y Lerma en el siglo XVI y Tepeaca y Tehuacán en el siglo XVII.

En algunos escudos de la Nueva España, como los de México, Tzintzuntzan y Texcoco se puede apreciar la combinación de elementos gráficos tanto de origen europeo como indígena. En este escudo el coyote es símbolo del rey Nezahuacóyotl. Alrededor del escudo hay dos gruesas cintas que son los antiguos símbolos de la tradición indígena: el agua y el fuego emblemáticos de la guerra sagrada mesoamericana.

Pintura novohispana. Museo Nacional del Virreinato, Tepotzotlán, México, Asociación de Amigos del Museo del Virreinato, A. C., 1996, tomo III, p. 268.

Pablo Escalante Gonzalbo, "Pintar la historia tras la crisis de la conquista", en *Los pinceles de la historia. El origen del Reino de la Nueva España. 1680-1750*, México, Museo Nacional de Arte, 1999, p. 42.

La segunda razón era hacer más eficaz la recolección del tributo, "porque es cosa justa y razonable que los indios que se pacificaren y redujeren a nuestra obediencia y vasallaje nos sirvan y den tributo en reconocimiento del señorío... pues ellos también entre sí tenían costumbre de tributar a sus Teclas y Principales".[12]

Otra razón para preferir localidades concentradas en vez de rancherías dispersas fue la tradición urbana de la península Ibérica. Influidos por las ideas de la Roma antigua, por las opiniones de Santo Tomás de Aquino y por su propia experiencia durante la Reconquista, cuando las ciudades y villas nuevamente establecidas sirvieron como vanguardias militares y comerciales, los españoles pensaban que los centros urbanos eran las sedes de la cultura y la civilización y las áreas rurales ejemplos de la ignorancia y la barbarie.[13]

Los misioneros franciscanos, preocupados por el cisma de los protestantes en Europa e impresionados favorablemente por la sencillez y austeridad de los indígenas, concibieron el pueblo de indios como un baluarte en contra de los vicios de los españoles y un lugar protegido donde pudiera florecer el cristianismo comunal, primitivo de los primeros siglos después de Cristo.[14]

Después de la conquista se autorizó la fundación de pueblos de indios y a mediados del siglo XVI ya existía una legislación que reglamentaba a los gobernantes indígenas y los fondos de los pueblos.[15] El consejo gubernativo del pueblo de indios se llamaba "república"; pocas veces se le denominaba cabildo o ayuntamiento. (También se usaba el término "república de los indios" para nombrar una agrupación de indios de una localidad autorizada para

[12] Ley primera, titulo quinto, Libro VI, de la *Recopilación*, *ibid.*, tomo II, f. 208.

[13] Richard Morse, *Las ciudades latinoamericanas*, México, Secretaría de Educación Pública, 1973, vol. 1, pp. 25, 44, 64-68.

[14] John Leddy Phelan, *The Millennial Kingdom of the Franciscans in the New World*, 2a. ed., Berkeley, University of California Press, 1970, pp. 59-91. Ley XXI, título tercero, Libro VI de la *Recopilación*, *op. cit.*, tomo II, f. 200v.: "Prohibimos y defendemos que en...pueblos de indios puedan vivir o vivan españoles, negros, mulatos o mestizos porque se ha experimentado que...son hombres inquietos, de mal vivir, ladrones, jugadores, viciosos y gente perdida y por huir los indios de ser agraviados, dejan sus pueblos y provincias, y los negros, mestizos y mulatos, demás de tratarlos mal, se sirven de ellos, enseñan sus malas costumbres y ociosidad...que podrán estragar y pervertir el fruto que deseamos en orden a su salvación, aumento y quietud".

[15] "Real cédula a la Audiencia de la Nueva España ordenando sean hechos pueblos de indios con autoridades municipales elegidas entre el vecindario, 9 de octubre de 1549". Francisco de Solano, *Cedulario de tierras. Compilación de legislación agrícola colonial (1497-1820)*, 2a. ed., México, Universidad Nacional Autónoma de México, 1991, p. 171.

tener gobernantes indígenas. Las agrupaciones de españoles se llamaban "república de españoles").[16] El gobernador y "oficiales de república" eran electos anualmente por los habitantes. Generalmente, el grupo de electores que tenía derecho a votar se constituía por un número reducido de los hombres adultos del pueblo que eran nobles o ancianos. En algunos pueblos se permitía votar a un mayor número de los tributarios, y en ocasiones todos los varones mayores de 18 años. José Miranda ha señalado que "no cabe descubrir en la Nueva España otra manifestación de verdadera democracia que la elección del cabildo en algunos pueblos indígenas por todos los vecinos [...] nobles y macehuales".[17]

Los puestos principales en la república de un pueblo eran los de gobernador, alcalde y regidor. A menudo había un escribano bilingüe. El gobernador era la más alta autoridad, responsable de la recolección del tributo, la administración de los bienes y tierras del pueblo (llamados los "bienes de comunidad"), la representación legal del pueblo frente al gobierno virreinal y a la Iglesia, y la asignación de las parcelas de tierra agrícola comunal a los tributarios. Durante el siglo XVI los gobernadores eran los antiguos señores del *altepetl*, llamados caciques por la legislación española. Estos indios nobles ocupaban sus puestos por varios años y a veces de por vida y heredaban el cargo a sus parientes. Pero con el paso de los años, las epidemias y la falta de descendientes, el gobernador llegaba a ser un indio principal o importante en el pueblo, y no necesariamente un cacique.[18] En los pueblos de Tlaxcala el gobernante principal se llamaba el "merino", en Yucatán, el "batab" y en los poblados de Durango, Sonora y Nayarit, era el "general" o "capitán" que encabezaba a los indios flecheros que protegían la región.[19]

Los alcaldes de la república se encargaban de la administración de justicia en el ámbito local, imponiendo castigos por infracciones menores, como deudas, embriaguez, faltas a la moral, robo de poco monto, inasistencia a misa y riñas. El arzobispo de México reconoció el papel del gobierno indígena cuando exhortaba a que "cuando algún indio se embriagare, robare alguna cosa o cometiere alguna torpeza, cuiden los gobernadores de castigarle".[20] El sacerdote y científico José Antonio Alzate observó en 1790:

> Se ve todavía en muchos pueblos [que] diariamente a la madrugada se juntan en la casa de comunidad el gobernador, alcalde, topiles, etc., a juzgar a los acusados, sentenciar y castigar con azotes a los reos, siendo inflexibles en la ejecución de sus sentencias.[21]

El gobierno municipal indígena también funcionaba como un tribunal agrario, ya que vigilaba y distribuía las parcelas de las tierras comunales para el usufructo de los habitantes. Se ha conservado muy poca documentación sobre el funcionamiento de estos tribunales indígenas de justicia y la manera en que aplicaban tanto la legislación española como la costumbre indígena en sus deliberaciones.[22] Desde 1542 en las Leyes Nuevas, el gobierno real reconoció que la sociedad indígena podía conservar las prácticas legales y culturales "guardando sus usos y costumbres, no siendo claramente injustos" o en contra del cristianismo y la soberanía del rey. La cédula real

[16] En 1746 el cosmógrafo real José Antonio Villaseñor y Sánchez, al redactar una relación geográfica de todas las regiones de la Nueva España, usaba el mismo término "república de indios" para dos realidades distintas: el consejo gubernativo de un pueblo y una agrupación de indígenas en una localidad. Por ejemplo, al referirse a Tecamachalco en Puebla, escribía: "Consta su vecindario de ciento cuarenta y dos familias de españoles, diez y siete de mestizos, y treinta de mulatos y doscientas cuarenta y cinco de indios con su gobernador y alcaldes por ser república de indios..." Para otro lugar en Puebla, el autor usaba el término para señalar el consejo de gobierno: "En el [pueblo de Izúcar] reside su alcalde mayor y el gobernador y demás oficiales que componen la república de los indios". Usaba en estas dos formas distintas las palabras "república de indios" para lugares en Oaxaca. En referencia al pueblo de Teposcolula decía que su "república se compone de gobernador, alcaldes y demás oficiales menores para el manejo de su gobierno y recaudación de tributo". Para Teutila, Oaxaca, "república de indios" significaba los habitantes indígenas: "Tiene su residencia el alcalde mayor que la gobierna y el gobernador y alcaldes de la republica de los indios, compuesta de ciento sesenta y cuatro familias de indios del idioma mazateco". Villaseñor y Sánchez, *op. cit.* vol. 1, pp. 250, 358; vol. 2, pp. 128, 187.

[17] Descripción de diferentes procedimientos para elegir al gobernador, alcaldes y oficiales de república en Tanck de Estrada, *op. cit.*, pp. 35-40. José Miranda, *Las ideas y las instituciones políticas mexicanas,* edición facsimilar de la de 1952, México, Universidad Nacional Autónoma de México, 1978, pp. 133-134. En lzúcar, Puebla, al final del siglo XVIII, los gobernantes eran "todos del estado común, por ser muy raros los caciques". *Relaciones geográficas de 1792,* estudio introductorio, transcripción y notas por Lourdes M. Romero Navarrete y Felipe I. Echenique March, México, Instituto Nacional de Antropología e Historia, 1994, pp. 132 y 149.

[18] Gibson, *op. cit.*, pp. 163, 177-180.

[19] Archivo General del Estado de Tlaxcala (en adelante AGET), *Colonia,* exp. 31. Nancy Farriss, *La sociedad maya bajo el dominio colonial. La empresa colectiva de supervivencia,* Madrid, Alianza, 1992, pp. 362-365. AGN, *Civil,* vol. 1363, exp. 3, f. 70v.

[20] Gibson, *op. cit.*, p. 182. AGN, *Tierras,* vol. 1518, exp. 1, 1769. Francisco Antonio Lorenzana, *Cartas pastorales y edictos,* México, Imprenta de Joseph Antonio Hogal, 1770, p. 394.

21 Roberto Moreno, "Notas de Alzate a la *Historia antigua* de Clavijero", en *Estudios de Cultura Náhuatl,* vol. X, 1972, p. 383.

[22] Rodolfo Pastor, *Campesinos y reforma, La Mixteca, 1700-1856,* México, El Colegio de México, 1987, pp. 178-179. John K. Chance, *Conquest of the Sierra. Spaniards and Indians in Colonial Oaxaca,* Norman, University of Oklahoma Press, 1989, pp. 135-137. Antonio Bergoza y Jordán, *Cuestionario de Don Antonio Bergoza y Jordán, obispo de Antequera a los señores curas de la diócesis,* Irene Huesca, Manuel Esparza y Luis Castañeda Guzmán (editores), Oaxaca, Archivo General del Estado de Oaxaca, 1984, p. 399.





Festejos celebrados por D. Felipe Bartolomé Ramírez, cacique de la Villa de San Miguel el Grande con motivo de la proclamación de Don Carlos IV
(intendencia de Guanajuato)
(Anónimo)
1791
Dibujo en colores
[No se indican dimensiones)
Archivo General de Indias, Sevilla
Núm. 434
Foto: AGI

(Derecha, detalle de la parte inferior y la imagen completa; página opuesta, detalle de la colgadura.)



El 7 de mayo de 1791 el cacique Don Felipe Bartolomé Ramírez Hernández de la Mota, gobernador de la república de naturales de la Villa de San Miguel el Grande, Guanajuato, patrocinó una gran celebración para "jurar por soberano y señor natural" al rey Carlos IV.

Don Felipe Bartolomé mandó al rey una pintura de la celebración, junto con una petición para recibir un escudo de armas y dos sitios realengos de ganado mayor (aproximadamente 35 kilómetros cuadrados). Ambas solicitudes fueron concedidas por una cédula real en l804.[i]

La pintura contiene aproximadamente 103 indios; además se muestran 34 caballos y 2 mulas. En la colgadura sostenida por dos ángeles a cada lado del tablado se lee:

- Tablado Real 1
- Juro Don Felipe Bartolome Hernandes
- Ramíres de la Mota 2
- Carro donde ba el de la loa y 3 musicos 3
- El Gobernador y su Republica 4
- Los tres Relles Magos 5
- E el de el teponastle y danza 6
- Andas de Motezuma 7
- Rey Olindes con Malinche 8
- Rey Costical (*ilegible*)
- Rey Artetas con Malinche 10
- Rey Curutema con Malinche 11
- Cupido 12
- Rey Tecocom 14
- E en Conjuto fueron estos Reyes 30
- Acompañamiento de Mecos 15
- Timbaleros 16

Hay varias figuras en el desfile cuya descripción no aparece en la colgadura: el caballo sin jinete, tal vez pertenece al señor vestido de verde que está de pie conversando con el gobernador indio quien está a caballo, vestido de negro; otro caballo sin jinete (tal vez en representación del rey muerto, Carlos lll) y un señor (¿el tercer rey mago, aunque no tiene corona?) a caballo cuya capa parece contener el cetro y otros símbolos reales. Tal vez con él del teponastle y danza hay un personaje vestido como moro; un ataúd, arriba del cual hay una corona con terciopelo rojo.

Un español, a petición del ayuntamiento de la Villa de San Miguel el Grande, apoyó la solicitud y testificó que se había realizado.

> la función con los Reyes que salieron...el Español, Yndio y Negro y otros varios, haciendo la representación de los Romanos antiguos, hechado contradansas ensayadas y que también salió en Andas Moctesuma, obstentando su Empleo de Rey con el grandísimo número de Mecos que aompañaron vestidos en su propio trage en el paseo, y de ay siguió el Rey Olindes con su malinche, el Rey Costical con su malinche, el Rey Atetas con sumalinche, el Rey Gurutema con su malinche, y el Rey Tecocon con su malinche, augmentando el primero de los nominados testigos que fueron 30 los Reyes con otras tantas malinches, timbaleros, chirimiteros, clarineros y el de la Bocina que fue vestido de Romano dando voces de viva el Rey.

El mismo Don Felipe Bartolomé describió que "Dispuse el mejor adorno de las obras a solemnizar la función 30 Reyes representando la antiguedad Romana y la de los que gobernaban aquellas bastas Provincias". La pintura, entonces, muestra solamente una parte del desfile, seis reyes, de un total de treinta.[ii]

Se ha sugerido que se incluía a Cupido en el desfile por ser un dios que llevaba arco, flecha y carcaj, como los chichimecas, ya que "Un meco lleva las riendas de Cupido, amalgamándose la antigüedad gentilica de occidente con la americana".[iii]

Los colores y el estilo de esta pintura del desfile de los indios se parecen a los cuadros que están en la capilla del Rosario en el santuario de Atotonilco, que se ubica a diez kilómetros de San Miguel el Grande (hoy San Miguel Allende). Posiblemente el artista que pintó el desfile de 1791 fue uno de los pintores que trabajó en el santuario durante el siglo XVIII.[iv]

---

[i] AGN, *Reales Cédulas Originales*, vol. 192, exp. 109, ff. 273-275, 20 de septiembre de 1804.

[ii] Archivo General de Indias, *Audiencia de México*, 1462, núm. 204, ff. 1-1v., 8 de julio de 1799.

[iii] Pedro Ángeles Jiménez, "Una vida y dos mundos", *Imágenes del indio en el arte de la Nueva España*, México, Instituto de Investigaciones Estéticas, Fomento Cultural Banamex, en prensa.

[iv] Se reproducen las pinturas de Atotonilco en Julio Reza Díaz, *Santuario de Atotonilco, Guanajuato*, México, Colección México Mágico, 2002.

del 6 de agosto de 1555 confirmaba la continuación de las antiguas costumbres indígenas siempre que no fueran contrarias a la religión ni a las leyes. El rey Carlos V declaraba:

> Ordenamos y mandamos que las leyes y buenas costumbres que antes tenían los indios para su gobierno y política, y sus usos y costumbres observadas y guardadas después que son cristianos y que no se encuentran con nuestra sagrada religión ni con las leyes de este libro, y las que han hecho y ordenado de nuevo, se guarden y ejecuten, y siendo necesario por la presente las aprobamos y confirmamos.[23]

Los regidores vigilaban el mercado. A veces representaban en el consejo a los barrios del pueblo. Éstos fueron los puestos autorizados en la legislación, pero de hecho los pueblos añadieron otros empleos, tales como los topiles que eran mensajeros y ayudantes, o los *tequilatos* que administraban el trabajo comunal, esto es los *tequios*.[24] El puesto de gobernador y los oficios menores no existían en los cabildos de España y fueron adaptaciones a la realidad americana, basadas en las prácticas prehispánicas de gobierno.

Otra función de los gobernantes indígenas era la de ser testigos para los legados.

Un párroco observaba que

> [...] por lo regular forman como indios su memoria testamentaria ante la república de sus pueblos [...] en el estilo que acostumbran los indios [...] El alcalde o gobernador del pueblo con todos los oficiales de república autorizan con su presencia la declaración de la última voluntad del testador. El escribano va trasladando al papel las palabras del moribundo sin quitar ni añadir una sola, aunque delire.[25]

La república representaba al pueblo en ceremonias importantes, tanto civiles como eclesiásticas, tales como la recepción del obispo, el alcalde mayor, el subdelegado o el virrey. En la ciudad indígena de Tehuacán, Puebla, la república caminaba uniformada, con maceros y armas reales; en Teutila, Oaxaca, el sonido de los clarines, las chirimías y los *teponastles* acompañaba a los oficiales de república para dar la bienvenida al alcalde mayor y obsequiarle un *xuchil*, palo totalmente adornado con flores. El gobernador de Texcoco recibió al nuevo virrey en su viaje desde el puerto de Veracruz hacia la ciudad de México; iba "vestido a lo antiguo, con una tilma o manto blanco, cogido por los hombros y con cetro real en la mano". En el norte, en Saín, Zacatecas, "la republica salió en tres coches" para dar la bienvenida al comandante Teodoro de Croix.[26]

Símbolo importante de la autoridad municipal fue la vara de justicia que llevaban el gobernador y el alcalde. Era un bastón con un puño de plata que significaba que ejercía su puesto por autoridad del rey de España. Los indios de Cuitzeo de la Laguna en Michoacán valoraban los puestos en la república y distinguían entre dichos cargos y el empleo de la autoridad española local: afirmaban que "la varita que tenia dicho señor [el subdelegado] no valía nada por ser comprada y en cambio la vara del gobernador indio había sido concedida por el rey".[27]

Una de las actividades más importantes del consejo municipal en los pueblos de indios (y en los ayuntamientos de las ciudades y villas de españoles) fue la organización y financiamiento de las celebraciones religiosas. En los poblados grandes cada año se festejaban unas ocho fiestas, y en pueblos más pequeños, por lo menos tres: la del santo patrón del pueblo, la de Corpus Christi y la de Jueves Santo. Además de estas fiestas, en lugares de mediano

[23] El humanismo y las corrientes de pensamiento sobre el derecho natural y el derecho de gentes del siglo XVI influían para que la Corona reconociera la validez de las costumbres y prácticas indígenas en el ámbito del gobierno local en los pueblos y en los tribunales. Silvio Zavala y José Miranda, "Instituciones indígenas en la Colonia", en *Métodos y resultados de la política indigenista en México*, México, Instituto Nacional Indigenista, 1954, pp. 48-58. Woodrow Wilson Borah, *Justice by Insurance. The General Indian Court of Colonial Mexico and the Legal Aides of the Half-Real*, Berkeley, University of California Press, 1983, pp. 31-35. Andrés Molina Enríquez, *La propiedad agraria en México*, introducción y selección de Antonio Huitrón Huitrón, Toluca, Gobierno del Estado de México, 1987, p. 100.

[24] Se indica la función de cada miembro de la república en el pueblo de Coatepec. AGN, *Indios*, vol. 79, ff. 91-92; vol. 70, f. 207, 1806.

[25] Bergoza, *op. cit.*, pp. 151, 182, 292, Tanck de Estrada, *op. cit.*, pp. 49-52.

[26] Francisco de Ajofrín, *Diario del viaje que hizo a la América en el siglo XVIII*, México, Instituto Cultural Hispano Mexicano, 1964, vol. 1, p. 92; vol. 2, pp. 41 y 59. Juan Agustín Morfi, *Diario y derrotero (1777-1781)*, Eugenio del Hoyo y Malcolm D. McLean (editores), Monterrey, Instituto Tecnológico de Estudios Superiores de Monterrey, 1967, p. 15.

27 AGN, *Tierras*, vol. 2862, exp. 6, 1803.

tamaño, se otorgaron fondos a la celebración de las "tres pascuas" de Navidad, Resurrección y Pentecostés. El historiador Charles Gibson ha calculado que los pueblos del valle de México gastaban tres cuartos de su ingreso anual municipal en ornamentos para la iglesia y dichas festividades.[28]

El santo patrón era el símbolo principal que identificaba y unificaba a cada pueblo. La mayor grandeza de la celebración titular demostraba la importancia económica, la organización comunitaria y el liderazgo político del gobierno indio. Al festejar al santo, el pueblo se celebraba a sí mismo. Especialmente en los poblados grandes se acostumbraba llevar a cabo otras actividades relacionadas con la celebración religiosa, como corridas de toros, ferias y mercados. El gobernador y los oficiales de república organizaron, dirigieron y financiaron las festividades religiosas más importantes, usando dinero de la caja de comunidad para el pago de los servicios religiosos y las diversiones de fuegos artificiales, danzas ceremoniales, decoraciones, música, y una comida para todos los habitantes. No eran el sacerdote ni las cofradías quienes se encargaban de estas actividades, sino la república.[29]

Cuando se celebraba una festividad religiosa importante, el gobernador indígena encabezaba la procesión, llevando una vela de dos metros de altura en una mano y la vara de justicia en la otra. Durante la misa, el coro cantaba, a veces, acompañado por el órgano o por instrumentos comprados con dinero comunal. Se presentaban bailes de moros y soldados, de plumas o de los tlaxcaltecas o "el baile que llaman del palo". Con frecuencia se prendían fuegos pirotécnicos: voladores, cohetes, buscapiés, ruedas, toritos, montantes, bombas y castillos. El punto culminante era la comida para todo el pueblo. Según las cuentas municipales, se servía carne asada de res y de cordero, frijoles, chile, pozole, tortillas, pulque y chocolate. Para la comida del Jueves Santo, día de vigilia, pescado bobo y camarones cocinados con jitomate, tomaron el lugar de la carne.

[28] Gibson, *op. cit.*, p. 219.

[29] James Lockhart, *The Nahuas After the Conquest. A Social and Cultural History of the Indians of Central Mexico. Sixteenth through Eighteenth Centuries*, California, Stanford University Press, 1992, pp. 233, 236-237.

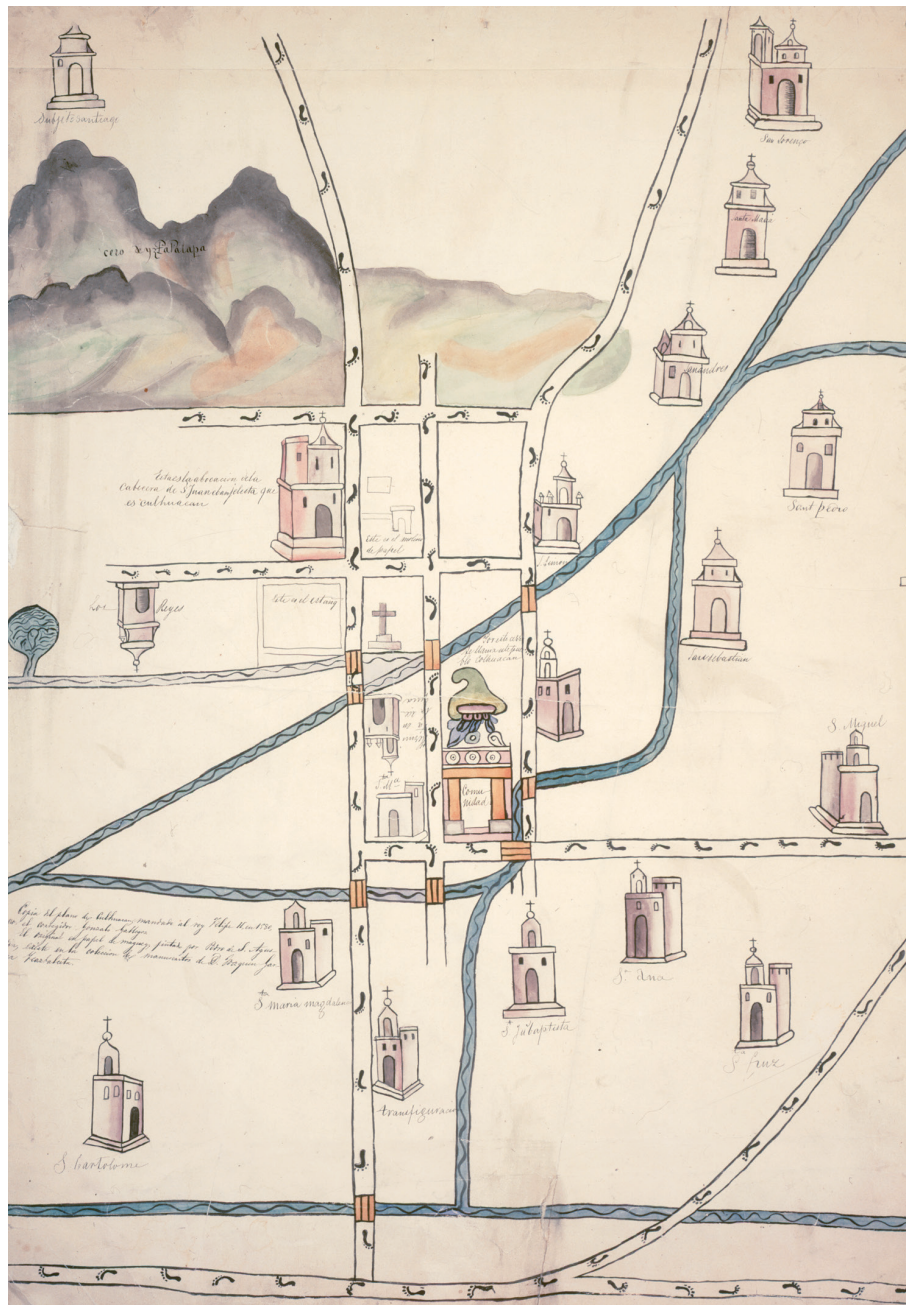

▲
Pueblo de Culhuacán, Tláhuac, Distrito Federal
1580
Autor: Pedro de San Agustín
Mapa, color
75 × 55 cm
Mapoteca Manuel Orozco y Berra, Servicio de Información y Estadística Agroalimentaria y Pesquera, SAGARPA
Varilla 4, Núm. 1187
Foto: CHP

Aunque este mapa del siglo XVI muestra muchas iglesias y capillas del pueblo de Culhuacán, en medio del plano, se encuentra el edificio principal, con columnas, entre las cuales está escrita la palabra "comunidad", la casa de comunidad. Arriba del edificio aparece el jeroglífico topónimo del cerro que da su nombre a la población. A la izquierda, arriba, se ve la iglesia agustina de Culhuacán y a su derecha un molino de papel. En el ángulo superior se ve delineado el Cerro de Iztapalapa o, el Cerro de la Estrella.

ACTIVIDADES QUE DESEMPEÑABAN EL GOBERNADOR Y LOS OFICIALES DE REPÚBLICA EN LOS PUEBLOS DE INDIOS DURANTE EL AÑO

Enero, febrero y marzo:

- Viajar a la capital de la jurisdicción para la recepción de varas.
- Misa y comida comunal para celebrar la toma de posesión del nuevo gobierno.
- Juzgar delitos menores (l).
- Supervisar el mercado (2).
- Pagar al maestro de escuela (3).
- Avalar testamentos (4).
- Preparar la cuenta financiera del año anterior correspondiente a los bienes de comunidad.
- Llevar la cuenta y el arca de comunidad a la cabecera de la jurisdicción.

Abril, mayo y junio:

- 1, 2, 3, 4 y
- Recolectar el tercio del tributo de cada tributario (5).
- Pagar y dirigir la decoración del altar y la comida de doce pobres el Jueves Santo.
- *Tequio* y comida comunal para la siembra de las tierras de comunidad.
- Pagar y dirigir la procesión de Corpus Christi.

Julio, agosto y septiembre:

- 1, 2, 3, 4, 5, y
- Comida comunal durante la cosecha de los cultivos de las tierras comunales.
- Pagar y dirigir las reparaciones de la iglesia, o de la casa de comunidad y los caminos.

Octubre, noviembre y diciembre:

- 1, 2, 3, 4, 5 y
- Costear y celebrar la fiesta del santo patrón del pueblo.
- Recibir al subdelegado en su visita al pueblo.
- Pagar y consultar con abogados sobre los pleitos legales del pueblo.
- Realizar las elecciones para el nuevo gobierno.

Estos grandes banquetes se llamaban "comelitones" en el centro y norte de la Nueva España, y en Chiapas "mololes", que quiere decir "dar de comer y beber a todos del pueblo y a otros convidados".[30]

Las actividades llevadas a cabo por el gobernador y los oficiales de república de los pueblos durante el año les ponían en frecuente contacto con los habitantes al colectar el tributo, impartir justicia, avalar testamentos, dirigir las fiestas, etcétera. También organizaban el trabajo colectivo en la milpa de comunidad y ofrecían comidas para la siembra y la cosecha de los terrenos comunales. Durante los siglos XVI y XVII la república tuvo que dirigir el repartimiento de trabajadores para las minas y las haciendas de españoles; se obligaba a los hombres de un pueblo a trabajar por dos semanas cada año en las labores de las empresas españolas. El repartimiento agrícola fue abolido por ley en 1632. En varias regiones, la república, bajo la dirección de la autoridad española de la región, participaba en otro tipo de repartimiento, el de las mercancias y animales de carga, y el otorgamiento de adelantos en dinero a los indios para la producción de la cochinilla. La Ordenanza de Intendentes prohibió los repartimientos, que efectivamente cesaron o disminuyeron en la parte norte y central del virreinato y continuaron, quizá con menos intensidad, en Oaxaca y Puebla.[31]

Al llegar el siglo XVIII, las cuatro principales actividades de los gobernantes indígenas eran supervisar las finanzas del tributo y de los bienes de comunidad, representar al pueblo en los litigios con hacendados, con otros pueblos, con autoridades gubernamentales y eclesiásticas, dirigir las celebraciones religiosas y administrar justicia.

[30] Descripción de las fiestas religiosas según las cuentas financieras de los pueblos de indios en Tanck de Estrada, *op. cit.*, pp. 287-323. John K. Chance y William B. Taylor, "Cofradías y cargos: una perspectiva histórica de la jerarquía cívico-religiosa mesoamericana", traducción de Marina López, en *Boletín del Instituto Nacional de Antropología e Historia*, núm. 14, mayo-junio de 1987. Instituto Nacional de Antropología e Historia, Centro de Documentación, *Guatemala-Chiapas*, rollo 68, 21 de febrero de 1805.

[31] Gibson, *op. cit.*, pp. 238-240, 246-248.

El gobierno económico de los pueblos

Las "cajas de comunidad" asignadas para guardar el dinero de los pueblos se establecieron casi al mismo tiempo en que se legisló sobre la forma de gobierno de los pueblos de indios. Por la real cédula del 9 de octubre de 1549 se autorizó la creación de los cabildos indígenas con regidores, alcaldes y alguaciles, y cinco años después la cédula de 1554 sancionó el establecimiento de cajas de comunidad. Fueron los frailes quienes promovieron la fundación de las cajas comunales como manera de financiar las celebraciones sacras. Sin embargo, en 1558 el rey ordenó que fuera la autoridad civil, en lugar de la eclesiástica, quien supervisara la administración de las cajas.[32] En 1577 se ordenó que cada tributario cultivara diez brazas (diez metros cuadrados) de tierra comunal, cuyo producto contribuiría a la caja de comunidad. Durante el siglo XVI los fondos comunitarios se emplearon en el pago de los salarios de los gobernantes indígenas y para sufragar los gastos del culto religioso. Al llegar el siglo XVIII, no se pagaron los salarios de la república de la caja, ya que la Ordenanza de Intendentes de 1786 ordenaba que los gobernantes nativos recibieran como sueldo 1% del tributo que recolectaban en sus pueblos.[33]

Los bienes de comunidad y el dinero en las cajas de comunidad, a diferencia del tributo, no se consideraban como parte del real erario, sino que se contabilizaban en la sección llamada "Ajenos", esto es, como bienes de los indígenas que éstos otorgaban a las cajas reales para gozar de la protección especial del gobierno.[34] El hombre indio de entre 18 y 50 años de edad pagaba dos impuestos: el tributo de 17 1/2 reales, recolectado en tercios durante el año por el gobernador del pueblo, y el "real y medio de comunidad", una contribución adicional para la caja de comunidad. El tributo salía del pueblo para España y parte del real y medio quedaba en el pueblo.[35] A finales del siglo XVIII, el tributo llegaba a 800,000 pesos y el "sobrante" de los bienes de comunidad sumaba 180,000 pesos. Antes de la creación de la Contaduría General de Propios, Arbitrios y Bienes de Comunidad en 1766, el dinero sobrante de los gastos anuales de las cajas de comunidad se quedaba en el poblado para aplicarse al presupuesto del año siguiente y no se le entregaba al gobierno.[36]

Los ingresos municipales provenían de la venta del maíz cultivado en la milpa de comunidad, del arrendamiento de terrenos comunales no utilizados por los habitantes y de la contribución del real y medio de comunidad. Algunos pueblos recibían fondos de la renta de molinos, mesones, canteras, agua, pastizales y ganado, o la operación de hornos de cal, trapiches, canoas, molinos y réditos recibidos por el dinero comunal que se había prestado a los habitantes del pueblo y a los "vecinos" no indios.[37]

El gasto más importante para el pueblo era el financiamiento de las principales festividades. También se usaba el dinero de la caja de comunidad para completar el pago del tributo. A veces se ayudaba a viudas, pobres y forasteros necesitados, o se financiaban obras públicas como la reparación de la iglesia, caminos o cañería para el agua. Después de las reformas fiscales a finales del siglo XVIII, el pago del maestro de escuela llegó a ser el gasto más importante en muchos pueblos.[38]

A partir de 1766 el gobierno empezó a supervisar con más cuidado las cajas de comunidad y se instituyó un cambio en la ma-

[32] Margarita Menegus Bornemann, *Del señorío a la república de indios: El caso de Toluca, 1500-1600,* prólogo de Mariano Peset, Madrid, Ministerio de Agricultura, Pesca y Alimentación, 1991, pp. 93, 206, 209-212.

[33] La legislación referente a las cajas de comunidad fue resumida en el título cuarto del Libro VI de la *Recopilación,* "De las cajas de censos y bienes de comunidad y su administración". Es de hacerse notar que la mayoría de las 38 leyes en relación con las cajas de comunidad se refieren a la situación en el virreinato del Perú (por ser el autor de la legislación Antonio de León Pinelo, quien había vivido en Lima). En el Perú el dinero de las cajas fue enviado a Lima y prestado a terceros por el gobierno virreinal por medio de la "caja general de censos", institución que no existía en la Nueva España. Una encuesta realizada en 1704 demuestra que en la Nueva España, la situación era distinta: los fondos comunales se gastaron en los pueblos y no se enviaron a la Real Hacienda. *Recopilación de las leyes, op. cit.*, tomo II, ff. 201v.-207v. AGN, *Indios*, vol. 97, *passim*. Un índice del volumen 97 se encuentra en Miguel Ángel Fernández Delgado *et al*., "Índice de la encuesta de bienes de comunidad hecha en 1704", Cuaderno de trabajo, Centro de Estudios Históricos, El Colegio de México, 1999. Artículo 132 de la Ordenanza de Intendentes. Eusebio Ventura Beleña, *Recopilación sumaria de todos los autos acordados de la Real Audiencia y Sala de Crimen de esta Nueva España,* edición facsimilar de la de 1787, prólogo de María del Refugio González, México, Universidad Nacional Autónoma de México, 1981, tomo II, p. XXXIX.

[34] En la legislación indiana "nunca se confunde pueblo o república como orden social y político de los indígenas con comunidad, que es precisamente el orden económico de sus bienes; en general y en particular de sus cajas o recursos monetarios". Andrés Lira, "La voz comunidad en la Recopilación de 1680", en *Recopilación de leyes de los reynos de las Indias. Estudios históricos-jurídicos,* México, Miguel Ángel Porrúa, 1987, p. 416.

[35] Las mujeres no pagaban tributo. Los 17 ½ reales incluían el "medio real de ministros", esto es, para los abogados y funcionarios del Real Juzgado de Indios y el "medio real de hospital" para el Hospital Real de Indios. Gibson, *op. cit*., pp. 208-214.

[36] Cuadro con la cifra de dinero sobrante de las cajas de comunidad de cada intendencia en 1805 en Tanck de Estrada, *op. cit.*, p. 117. En esta época los ramos de tabaco y alcabala recabaron más dinero que el de tributos. Gibson, *op. cit*., p. 223.

[37] Tanck de Estrada, *ibid*., pp. 85-86, 99, 103-107.

[38] *Ibid.*, p. 215 y cuadro en el cual se indica el porcentaje del gasto total de los pueblos en cada intendencia que se aplicaba a las escuelas, p. 286.









▲
Caja de comunidad
Santiago Tetla, Tlaxcala
Siglo XVI. Madera de caoba
Ancho 64 cm, largo 1.75 cm, alto 62.5 cm
Museo de la Memoria, Tlaxcala, Tlaxcala
Foto: HPB

Esta caja de comunidad es un baúl grande de caoba utilizado para guardar "los privilegios, provisiones, cédulas y escrituras" y dinero en efectivo que pertenecían al pueblo. Tenía tres chapas distintas, una en forma de un águila bicefálica, otra de un sol, otra de una luna, que funcionaba con tres llaves diferentes, una que se quedaba en manos del gobernador indígena del pueblo, una en poder de la autoridad española local y la tercera en manos del sacerdote o de otro indio de los "oficiales de república".

nera de gastar el dinero. Se ordenó que se preparara un reglamento financiero para cada pueblo de indios y para cada ciudad y villa de españoles, por lo que se limitaron los gastos, especialmente los erogados para fiestas y se exigió que se acumulara un sobrante al final de cada año. Este dinero sobrante pasaba a las cajas reales en la ciudad capital de cada una de las intendencias para ser guardado como un fondo para emergencias. El reglamento del pueblo de Tecali, en la intendencia de Puebla, precisaba: "para que con estos ahorros formen las comunidades [eso es las cajas de comunidad] de estos sus amados pueblos una dote o caudal suficiente a precaver las necesidades públicas que suelen prevenir de años estériles y cortos de cosechas, de pestes y otros accidentes". De hecho, debido a las necesidades financieras de la Corona durante las guerras europeas al final del siglo XVIII, gran parte del dinero sobrante de los pueblos no les fue devuelto, sino que 62% fue enviado a España como donativos y préstamos al rey.[39]

La Contaduría de Propios, Arbitrios y Bienes de Comunidad tardó treinta y cinco años en preparar reglamentos para los pueblos de indios del virreinato, pero desde 1773, cuando se promulgó el primer reglamento para Huejotzingo, intendencia de Puebla, hasta el año de 1809, cuando se entregó el reglamento para Metztitlán, intendencia de México, el gobierno virreinal puso bajo su fiscalización casi todos los 4,500 pueblos de la Nueva España. Sólo los de la intendencia de Sonora-Sinaloa dejaron de enviar las cuentas de los pueblos a las autoridades gubernamentales. Bajo los reglamentos para cada pueblo y la Ordenanza de Intendentes de 1786, se suprimió la distinción entre pueblo "cabecera" y pueblo "sujeto". Ya todos los pueblos eran iguales; la Contaduría General trataba a cada pueblo por separado y ningún poblado tenía que entregar dinero o servicios al que antes era el pueblo cabecera.[40]

El intendente de Guadalajara ordenó en 1792 que cada pueblo adquiriera un libro nuevo de cuentas, foliado con rúbrica, y que lo dividiera en cuatro secciones: 1) para describir cada terreno que pertenecía al pueblo y las siembras de comunidad; 2) para anotar en hojas separadas el nombre de cada arrendatario y la fecha de la entrega de la renta; 3) para registrar todos los ingresos anuales a la caja de comunidad, y 4) para administrar los gastos, o data, de los caudales comunales.[41]

Según la legislación debían existir siete tipos de documentos fiscales relacionados con los pueblos de indios. Estos eran:

- Cuenta anual de cada pueblo de indios, con cargo, data y sobrante, acompañada de recibos.
- Resumen financiero de las cuentas de todos los pueblos en una subdelegación.
- Pliego de "reparos" sobre los errores encontrados en las cuentas por los contadores de cada intendencia.
- "Extracto" o resumen de todas las cuentas de una intendencia, incluyendo las cuentas de las ciudades y villas de españoles, además de las de los pueblos de indios.
- "Reparos" hechos por la Contaduría General de Propios, Arbitrios y Bienes de Comunidad en la ciudad de México, al revisar los extractos enviados por las intendencias.
- Estado financiero de cada intendencia con un resumen global del cargo (ingreso), data (gasto) y sobrante de propios, arbitrios y bienes de comunidad.
- Estado financiero general de todas las intendencias de la Nueva España en lo referente a las finanzas municipales [no se ha encontrado en los archivos este informe que debió haberse enviado al rey].[42]

En el siglo XVI las cajas de comunidad a menudo eran baúles grandes de madera, ya que no sólo se guardaba ahí dinero, sino productos de los cultivos comunales. Los gobernantes indígenas atesoraban en la caja, que tenía tres cerraduras diferentes, los decretos del gobierno, comprobantes de las composiciones de tierras, recibos que avalaban los gastos y los títulos primordiales de sus pueblos. Para el siglo XVIII, con la fiscalización del gobierno, uno de los primeros gastos permitidos fue la compra de una caja de comunidad de metal que medía unos 40 centímetros de cada lado, las tres chapas diferentes y las tres llaves correspondientes. Para mayor seguridad de los fondos en las cajas, las tres llaves quedaban en manos de tres personas distintas, las cuales cambiaban según la legislación. Con la Ordenanza de Intendentes el sacerdote perdió

[39] Reglamento de Tecali, 1774. Instituto Nacional de Antropología e Historia, Centro de Documentación, *Tecali,* rollo 4. Análisis del uso del sobrante de las intendencias de la Nueva España en Tanck de Estrada, *ibid.*, pp. 126, 140-141.

40 AGN, *Propios y Arbitrios,* vol. 34, f. 285.

[41] Solano, *op. cit.*, p, 502.

[42] Artículos 44 a 53 de la Ordenanza de Intendentes. Beleña, *op. cit.*, tomo II, pp. XVI-XX. Ejemplos de cada una de estas cuentas en Tanck de Estrada, *op. cit.*, p. 69.

su derecho a una llave y fue dada al regidor indio más antiguo. Las otras dos llaves estaban en posesión del gobernador del pueblo y del subdelegado, la autoridad española regional.[43]

Muchos pueblos registraban pocos ingresos. Para fines del siglo XVIII, la mayoría de los pueblos no utilizaba la milpa comunal como fuente de fondos, sino que cada tributario contribuia un real y medio en dinero efectivo a la caja de comunidad. Para estos lugares, los reglamentos no autorizaban ningún gasto y el pueblo tenía que entregar el poco dinero que había recolectado a las cajas reales. En los pueblos medianos y grandes, se podía gastar algo en la fiesta del santo patrón y para el sueldo del maestro de escuela. En pueblos grandes, se financiaban las tres fiestas principales, la escuela y obras públicas.

La fiscalización del gobierno virreinal implementada al final del siglo XVIII no fue del agrado de los pueblos, pues no les daba libertad para gastar sus fondos municipales en las cosas que ellos juzgaban como importantes. Los indios utilizaron métodos para evitar la fiscalización: escondieron información sobre sus tierras comunales; repartieron las tierras a los tributarios para evitar que el gobierno ordenara que las arrendaran a otros y su ingreso se entregara al gobierno virreinal; se transfirieron los terrenos comunitarios a las cofradías para tener la protección de la Iglesia, y de hecho, gastaron sus fondos en fiestas aunque no tuvieran autorización, muchas veces utilizando argumentos jurídicos para apoyar sus actividades.[44] Cuando el pueblo faltaba en sus pagos de tributos o era juzgado culpable de no obedecer los reglamentos financieros, el gobernador tenía que reponer el dinero faltante o sufrir encarcelamiento.[45]

Edificios en el pueblo

Lo ideal según la legislación era que un pueblo o una ciudad tuviera sus calles en forma de un tablero de ajedrez alrededor de una plaza central. El asentamiento se debía situar en un lugar con agua, pastos y clima templado, no cerca del mar. Las calles debían tener nombre y cada casa señalada con un número, o por lo menos con una descripción de su ubicación relativa a los demás domicilios.[46]

• LA IGLESIA

Uno de los requisitos formales para permitir la fundación de un pueblo de indios era que tuviera una iglesia consagrada dentro de sus límites. Por ley y de acuerdo con el real patronato, parte del tributo que pagaban los indios al monarca era para financiar los servicios de los sacerdotes y la construcción de los templos. Por estar incluido en el tributo su impuesto a la Iglesia, los indígenas estaban exentos del diezmo que los otros habitantes de la Nueva España tenían que entregar anualmente a la diócesis. Durante el siglo XVI el rey contribuyó a la construcción de muchas iglesias parroquiales para los pueblos. Los fondos reales pagaban también la edificación de los conventos de los dominicos, franciscanos y agustinos en los poblados indígenas. Para el siglo XVIII el gobierno ya no daba fondos para construir los templos. Los mismos habitantes de los pueblos donaban de sus propios bolsillos y aportaban su trabajo para reparar o edificar las capillas. En ocasiones, consiguieron permiso para retener una parte de sus tributos, o recibir devoluciones del dinero sobrante de la caja de comunidad, para dedicarlo a la construcción.[47]

[43] Costos de cajas y chapas en Tanck de Estrada, *ibid*., pp. 66-68. Marta Terán, "Michoacán. ¡Muera el mal gobierno! Las reformas borbónicas en los pueblos de indios, 1786-1810", tesis de doctorado, El Colegio de México, 1995, p. 245. Reglamento de Yahualica, AGN, *Indios*, vol. 74, f. 311, 1808. Artículo 44 de la Ordenanza de Intendentes. Beleña, *op. cit.*, tomo II, p. XVL.

[44] Tanck de Estrada, *op. cit.*, pp. 86-93 y el capítulo "Estrategias de los gobernantes indios", pp. 449-489.

[45] AGN, *Indios,* vol. 74, f. 103, 1805. *Reales Cédulas Originales,* vol. 231, exp. 58, f. 21; exp. 60, f. 116v., 1809.

[46] "Ordenanzas hechas para los descubrimientos, nuevas poblaciones y pacificaciones", 13 de julio de 1573. Solano, op. cit., pp. 216-224. Algunos lugares que a finales del siglo XVIII satisfacieron este criterio fueron San Juan de los Llanos, Apan y San Juan Teotihuacan. *Relaciones geográficas, op. cit.*, pp. 87, 94, 154. El padrón de Tixtla, intendencia de México, es un buen ejemplo del nombramiento de calles y numeración de casas. AGN, *Padrones,* vol. 17, ff. 1-51, 1792. La existencia de una gran plaza central con calles ordenadas alrededor era una novedad renacentista que no tenía antecedente en la Europa medieval. John McAndrew, *The Open-Air Churches of Sixteenth Century Mexico,* Massachusetts, Harvard University Press, 1965, pp. 104-107.

[47] Una cuarta parte del tributo, cuatro reales, fue para "el diezmo a la Santa Iglesia". Marcello Carmagnani, El regreso de los dioses. *El proceso de reconstitución de la identidad étnica en Oaxaca. Siglos XVII y XVIII,* México, Fondo de Cultura Económica, 1988, p. 216. "Se dispensa a los naturales de Tlalnepantla, jurisdicción de Tlayacapan, el pago de 307 pesos de tributo que es la cuarta parte de lo que importan dos años para que acaben de reedificar su iglesia". AGN, *Indios,* vol. 30, exp. 382, f. 350, 1690. Otros expedientes de 1658 a 1690, vols. 23 a 28 *passim*. Pueblos que utilizaron dinero sobrante de las cajas de comunidad para construir o reparar sus iglesias en Tanck de Estrada, *op. cit.*, pp. 136-138.

En el Pueblo de Santa Maria Atzompa en 21 de Marzo de 1794 Recivimos la cordillera de Vmd. y Visto su contenido Obedecimos con la Veneracion que devemos, lo que Executaremos lo mas pronto q.e se pueda, y porque conste lo firmamos.
Pedro de los Santos Lopez Sorrenada, Miguel Granizo Alc.e, Sebastian.n Marcial y Mateo de la Cruz Reg.s

Juan de Paz
Executor

En el Pueblo de S.n Jazinto Milp.s en 21 dias del mes de Marzo de 794, Recivimos la mui apreciable Cordillera de Vmd, y visto su contenido, obedecimos con la debida venerazion, lo q.e executaremos con la prontitud que se nos previene, y porque conste lo firmamos.
Mariano Antonio de Barg.s Alc.e
Franco Garcia, y Feliciano Olmedo Reg.s

Antonio Osorio
Esc.a de Repa.s

N.4 Flaxcala Fbro. 12. /816
Recevi del S. Governador D. Juan Tomas Altamirano, por la funcion q.e se le hizo a Nra S.a de Ocotlan el dia 6. Misa cinco pesos, y la misma de la Cera 20 x. q.e son siete pesos quatro x. y para q.e conste lo firmo.
Fr. Manl. Gomz.

En el pueblo de Santa Maria Tlatlauquitepeque á treinta, y un Dias de el Mes de Diciembre de este presente Año de Mil Setesientos ochenta Sinco.=

Digo yo D.n Juan Esteban Espinosa Maestro de la Real Escuela de este Expresado pueblo, que Recibi del Sor. Gov.r D.n Juan de Zalasar, la Cantidad de Sien pessos q.e es paga de dha Esquela, á lo que se Obligo dho. Sor. Gov.r todos los passados Oficiales de Cavildo, y de mas Comun Cuerpo; á esta dha. paga por la Enseñanza, y Doctrina de los Niños Parbulos que Cada hiso en su Cassa tenga que assi como estan Obligados todos de Marcomun, á lo dho. assi mesmo estoi yo Obligado á Enseñarles la Doctna. Xptiana, como el Ler, Escrivir, y Contar, y assi mesmo Digo q.e el Referido Sor. Gov.r no me ha quedado á dever nada en este Año que salimos á Ochenta, y Sinco, y por ser assi Verdad lo firme en dho. pueblo, dho. dia Mes y Año y o=

1700
Juan Esteban
Espinosa

Constancias de los escribanos de república, a veces llamados escribanos de cabildo, de los pueblos de Santa María Atzompa y San Jacinto Milpas, subdelegación de Cuatro Villas, Oaxaca, 1794.
Archivo General de la Nación, *Hospital de Jesús*, vol. 110, exp. 4.

Recibo del fraile franciscano Manuel Gómez, dirigido al gobernador de la ciudad indígena de Tlaxcala, don Juan Tomás Altamirano, por la misa y cera de la celebración de la fiesta de Nuestra Señora de Ocotlán, 1816.
Archivo General del Estado de Tlaxcala, *Archivo Municipal*, caja 5, exp. 7, f. 5, 120 folios de recibos correspondientes al año de 1816.

Recibo del maestro de escuela Juan Esteban Espinosa, dirigido al gobernador, don Juan de Zalasar, del pueblo de Santa María Tlatlauquitepeque, subdelegación de San Juan de los Llanos, intendencia de Puebla, por haber enseñado a los niños del pueblo, 1785.
Archivo General de la Nación, *Propios y Arbitrios*, vol. 8, f. 244.









Santa María Guelaxé, San Gerónimo Tlacochaguaya y Santa Cruz Papalutla, Zimatlán, Oaxaca
AGN, foto: AE

Cacaluta y Acatic, Hostotipaquillo (Jalisco)
AGI, foto: AGI

Iglesia de San Pedro Tonayan, Jalapa, Veracruz
AGN, foto: CHP



Apam y Tepeapulco, (Hidalgo)
AGN, foto: AE

Santuario de Tila, Chiapas
AHDC, foto: AGN

Santa María Zirizíquaro (Tziritzícuaro), Michoacán
AGN, foto: CHP



La iglesia era el símbolo de cada pueblo y el edificio más importante del asentamiento. Tanto en los mapas hechos por los indios, como en los de los agrimensores españoles, el símbolo de un pueblo era el dibujo de una iglesia. La sociedad indígena prehispánica centraba muchas de sus actividades en las ceremonias religiosas y las construcciones dedicadas al culto. En los pueblos de la Nueva España, los artesanos y trabajadores indígenas se esmeraron en la construcción, decoración y ornamentación del templo católico. En muchas poblaciones grandes levantaron iglesias de piedra de una sola nave con altas bóvedas y en pueblos más pequeños templos de adobe con techos de paja. Especialmente en el siglo XVI se utilizaron elementos del arte prehispánico en las esculturas de bajo relieve de las fachadas, el trabajo de la cantera, la representación plástica en las pinturas y en las imágenes. Se introdujeron innovaciones arquitectónicas, como la capilla abierta, la cruz de piedra con símbolos de la pasión de Cristo, las capillas posas en el atrio y el mismo gran atrio con su cerca almenada, capaz de recibir a cientos o miles de feligreses que escuchaban la misa ofrecida en la capilla abierta. En Michoacán, fray Alonso de la Rea escribió en 1643 sobre los crucifijos modelados en pasta de caña de maíz. Indicó que fueron los tarascos "los que dieron al cuerpo de Cristo Señor Nuestro la más viva representación que han visto los mortales", y en el siglo XVIII construyeron con "riqueza ornamental y originalidad" los magníficos alfarjes, techumbres construidas de madera, cuya pintura relataba historias bíblicas.[48]

Algunas de las iglesias del siglo XVIII a menudo eran construcciones nuevas que remplazaban a las anteriores que ya estaban demasiado chicas o en mal estado debido a temblores y tormentas. En la villa de Aguascalientes "la iglesia del pueblo de San Marcos, arrabal de indios de esta cabecera, hace ventajas a la parroquia en fábrica y ornamentos". A pesar del estilo más geométrico y sombrío, introducido y promovido por la recién establecida Academia de San Carlos, los arquitectos profesionales y artesanales siguieron empleando el estilo barroco, que en esta centuria llegaba a su apogeo con la profusión de elementos plateresco y churriguerescos, las pilastras estípites, los azulejos y yesos policromados.[49] La columna salomónica tuvo una aceptación tan grande en la Nueva España que se le utilizó en las catedrales, los templos parroquiales y las capillas rurales. A veces pareciera que intentaban aplicar excesivos elementos decorativos en las fachadas de las iglesias de los pueblos, como en Santa María Jolalpan, Puebla, donde se destacaban "un par de dobles columnas salomónicas que pretenden retorcerse sobre sí mismas".[50]

Casi todas las iglesias y capillas tenían una torre para la campana. En Michoacán, varios pueblos construyeron un campanario a diez metros de distancia del templo.[51] Un viajero de España, en 1765, observó que en los pueblos se tenían "muchas y buenas campanas, y esto es general en toda la América, que, por la abundancia de ricos y preciosos metales, son mayores y más sonoras las campanas que en la Europa. Les gusta mucho a los indios tocar las campanas y en esto emplean mucho tiempo".[52] Era costumbre referirse a la extensión de un pueblo como equivalente al alcance del sonido de su campana. Por ejemplo, en Yucatán se informó que "en el pueblo de Maxcanú, cabecera, hay seiscientos veinticuatro indios bajo de campana, y quatrocientos vecinos".[53]

Además de la iglesia, generalmente a su lado se encontraba la casa cural donde vivía el sacerdote. Sin embargo, en casi la mitad de los curatos de la arquidiócesis de México, Michoacán,

[48] Bergoza, *op. cit.*, vol. 2, pp. 48. 118. McAndrew, *op. cit.*, pp. 255-291, 418-562. Manuel González Galván, *Arte virreinal en Michoacán,* fotografías de Judith Hancock, introducción de Elisa Vargaslugo, México, Frente de Afirmación Hispanista, A. C., 1978, pp. 25-34,143-145.

[49] Escrito por Félix Calleja en 1792. *Relaciones geográficas, op. cit.*, p. 201. El inspector gubernamental que recorrió los pueblos de indios de Michoacán criticaba con frecuencia los retablos barrocos ya que no concordaban con los nuevos criterios artísticos de la España ilustrada. Acerca de la iglesia de Angahuan escribió: "La iglesia es un cañón angosto de piedra y mezcla, torre adjunta y mirador de lo mismo, techo de tejamanil, sacristía desaseada, coro alto con órgano desbaratado, entablados inferior y superior, pero éste de una construcción muy prolixa; pues la madera que le compone está en talla de filigrana de mal gusto, cinco altares formales con sus retablos dorados de fea escultura, viejos, manchados y poco decentes". *Inspección ocular de Michoacán,* introducción y notas de José Bravo Ugarte, México, Jus, 1960, p. 90.

[50] Manuel Toussaint, *Colonial Art in Mexico,* traducción de Elizabeth Wilder Weismann, Austin, University of Texas Press, 1967, pp. 196-222. Estudio de las fachadas de Santa María y Santa Ana Jolalpan, San Lucas Tzicatlan y Santa María Tlancualpican en Puebla. Constantino Reyes Valerio, *Trilogía barroca,* México, Instituto Nacional de Antropología e Historia, 1960, p.15.

[51] *Inspección ocular en Michoacán, op. cit.*, pp. 26, 28, 44, 48, 75.

[52] Ajofrín, *op. cit.*, vol. 2, pp. 166-167.

[53] *Archivo de la historia de Yucatán, Campeche y Tabasco,* J. Ignacio Mañé (compilador), México, Imprenta Aldina, Robredo y Rossell, 1942, vol. 3, p. 181.

Guadalajara y Oaxaca, donde los frailes de las órdenes religiosas de los franciscanos, dominicos y agustinos eran los párrocos, éstos no habitaban en una casa cural, sino en grandes conventos. Posteriormente, cuando se secularizaron las parroquias entre 1754 y 1770, y los religiosos fueron remplazados por los clérigos seglares (diocesanos), éstos a veces vivieron en los conventos abandonados pero con más frecuencia hacían su habitación en una casa construida por los habitantes, cerca del templo.

• LA CASA DE COMUNIDAD

La casa de comunidad era el edificio donde se reunían los oficiales de república, la sede del gobierno indígena del pueblo. También se le llamaba "audiencia" en Yucatán, "casas reales" o casa de comunidad en los pueblos de Tlaxcala, "*tecpan*" en las parcialidades de indios en la ciudad de México, "casa cabildo o comunidad" en la región de Guadalajara.[54]

Las casas de comunidad se empezaron a construir durante el siglo XVI, coincidente con la fundación de los pueblos de indios. Al principio eran edificios sencillos, pero poco a poco se hicieron más grandes, y con varios cuartos para acomodar diferentes funciones. En 1563 se levantó en Huauchinango, Puebla, una casa de comunidad para guardar la caja de comunidad y otros bienes de comunidad (posiblemente la cosecha de maíz de las tierras comunales); se usaba como cárcel y contaba además con cuartos donde se hospedaban viajeros. Algunas casas de comunidad tenían un salón muy grande porque era costumbre que todos los habitantes se reunieran para discutir asuntos importantes del pueblo. En Oaxaca, las casas de comunidad se ocupaban los domingos por ser el día en que los indígenas llegaban a los pueblos. Se congregaban "en sus casas o en las comunidades los domingos, después de la misa (que es cuando hacen sus concilios) aquellos que habitan los montes por amor de sus nopaleras, pues semejantes días bajan a los pueblos". En algunos lugares, como en Yolox, tierra de los chinatecos, las mujeres asistían a las juntas: "Las repúblicas o justicias dependen del común de los indios: para cualquier cosa lo citan; se juntan y todo se vuelve gritos y alborotos, lo que el común quiere, aquello se sanciona aunque sea como comúnmente es, un disparate... En estas juntas concurren hombres y mujeres y éstas también dan su voto".[55]

La casa de comunidad fue utilizada para "las elecciones de gobernador y oficiales de república y las juntas de ésta y de los principales o pasados para conferenciar los asuntos ocurrentes". A principio de cada año, se celebraba una comida comunal en la casa de comunidad para marcar la recepción de varas por los nuevos gobernantes, aunque era más común tener la comida al aire libre. En San Mateo Atenco, por el valle de Toluca, "tienen su gobernador, alcaldes, y regidores anuales, que en sus Casas de Cabildo se juntan los días de trabajo a disponer lo conveniente, y a castigar lo mal hecho. En éstas tienen hospedaje para pasajeros y mercaderes, y danles lo que piden por su dinero, pero al tercer día le notifican que se vaya; y si no lo hazen le sacan la ropa a fuera del pueblo". Los indios de Sayula explicaban que la casa de comunidad era el lugar "donde tratamos todos los asuntos y juntas para consultar en ella lo conveniente al gobierno político y demás... en que se reúnen las justicias y principales a tratar los negocios que les ocurren y cárcel". A veces los gobernantes en Yucatán y en Chietla, Puebla, despachaban sus trabajos en la noche, lo que consta en las cuentas financieras al señalar la cantidad de dinero gastado en velas de sebo. El *tecpan* de la parcialidad de San juan Tenochtitlan en la capital del virreinato, ubicado enfrente de la fuente del Salto del Agua, tenía cuartos para alojar a los indígenas que llegaban de fuera para litigar en el Juzgado de Indios.[56]

Algunas casas comunales eran pequeñas y rudimentarias; a menudo se encontraban en mal estado, según la opinión de las autoridades civiles. Por ley (de 1611) los oficiales españoles debían cuidar que se repararan las casas de comunidad en los pueblos de indios de su jurisdicción. El artículo 69 de la Ordenanza de Intendentes también encargaba al subdelegado español el procurar que los indios "fabriquen en buen orden sus casas, cuidando de que mantengan reparadas las reales donde las hubiere, las de comunidad y demás edificios públicos". El croquis arquitectónico para Zacatlán de las Manzanas mostraba las casas reales de piedra y techo de teja para la vivienda y oficina del subdelegado y la casa de comunidad "de adobe que es la costumbre de la tierra con cubierto de tejado con tejamanil", con cuartos para los gobernantes

[54] AGN, *Intendencias,* vol. 21, exp. 9, 1797. En Tlaxcala, 23 pueblos tenían casas de comunidad. AGET, *Colonia*, exp. 72, año de 1773. AGN, *Parcialidades,* vol. 2, ff. 240, 244. Tanck de Estrada, *op. cit.*, p. 43.

[55] García Martínez, *op. cit.*, p. 102. Bergoza, *op. cit.*, pp. 77-79. Tanck de Estrada, *op. cit.*, pp. 42-43.

[56] AGN, *Intendencias,* vol. 21, exp. 9, 1797; *Obras Públicas*, vol. 12, ff. 334 y 340v. J. Trinidad Basurto, *El Arzobispado de México, jurisdicción relativa al Estado de México*, edición preparada por Mario Colín con adiciones y notas, México, Biblioteca Enciclopédica del Estado de México, 1977, p. 47. Natalia Silva, "La política de una rebelión: los indígenas frente al tumulto de 1692", tesis de doctorado en historia, México, El Colegio de México, 1999, p. 170.



Casa de comunidad del pueblo de Culhuacán, Tláhuac, (siglo XVI)
Mapoteca Orozco y Berra, foto: CHP

Casa de comunidad y plaza de San Andrés Chalchicomula, Tepeaca, Puebla
(En el mapa, el número 26 señala la localización de la casa de comunidad).
AGN, foto: AE



Fachada audiencia de indios, Motul, Yucatán
AGN, foto: AE

Casa de comunidad y cavildo de indios del pueblo de Tequizistlán, Oaxaca
AGI, foto: AGI

Plaza del tecpan de San Juan Tenochtitlan y fuente del Salto del Agua
Manuel Rivera Cambas, *México pintoresco, artístico y monumental*, México, Reforma, 1888, t. II, p. 248.
Foto: CHP







indios y para la escuela y el maestro.[57] En la región de Malinalco algunas casas de comunidad eran de piedra, techadas de zacate; otras de tres piezas de adobe cubiertas de paja; "una sala de tejamanil". La casa de comunidad de Huichapan ocupaba un lugar en la plaza principal; construida en 1641, en 1792 se informó que sólo dos de sus siete cuartos estaban en buen estado. Para fines del siglo XVIII en Yucatán y Tehuantepec se presentaron dibujos de las nuevas casas de comunidad que propusieron construir con los fondos sobrantes de las cajas de comunidad. Los planos mostraban un estilo similar entre ellas, arcos en la fachada del edificio con un corredor techado y dos o tres salas que daban a la calle. Dada la similitud entre la fachada del *tecpan* de la parcialidad de San Juan con las casas de comunidad de Yucatán y Tehuantepec, se puede considerar que este estilo de arquitectura civil se extendió durante el virreinato. Los mapas de Culhuacán en el siglo XVI, de Chachicomulco (Puebla), Tonati (Nayarit) y Arispe (Sonora) en el siglo XVIII, muestran que la casa de comunidad estaba cerca pero no en la plaza principal. Sin embargo, en otros lugares, aun donde había casas reales, la casa de comunidad también estaba en la plaza.[58]

• EL HOSPITAL

Por ley debía construirse un hospital en cada poblado de importancia, fuera de españoles o de indígenas. De hecho, fueron los franciscanos en Michoacán y en algunas partes de Guadalajara quienes, desde el siglo XVI, establecieron en los pueblos de indios la mayoría de estas instituciones. Se fundaron cofradías de la Inmaculada Concepción, con el objetivo de sostener el hospital con el producto de las tierras y el ganado. La inspiración para estas enfermerías puede haber sido la obra del primer obispo de Michoacán, Vasco de Quiroga, quien estableció pueblos-hospitales en Santa Fe, en las afueras de la ciudad de México, y en dos poblados en su diócesis.[59]

Generalmente los hospitales eran pequeños, con una capacidad de nueve o diez camas, y al lado había una capilla. Los mismos indígenas, generalmente las mujeres llamadas semaneras, se turnaban en el cuidado de los enfermos y el aseo de los edificios. Bajo la fiscalización llevada a cabo en el siglo XVIII, las autoridades gubernamentales se opusieron a que los fondos de la caja de comunidad y las tierras de comunidad se usaran para los hospitales y criticaban a los indígenas de Huandacareo, Michoacán, por no haber curado a ningún enfermo en su hospital y por más bien gastar el dinero en cohetes y comidas. A veces el edificio del hospital servía como lugar de reunión para los indios, cuando la supervisión de las autoridades españolas de su casa de comunidad era demasiado estricta.[60]

Varios hospitales para indios en la intendencia de Guadalajara estaban funcionando a finales del siglo XVIII en Xala, Tepic, Ahualulco y Mascota; este último costó 10,000 pesos y fue construido con "piedra y cal y bóveda, con ocho espaciosas piezas y un corredor arqueado". El inspector gubernamental que recorrió la zona de Michoacán reportó que en los pueblos casi todas las capillas de los hospitales estaban en mal estado, pero, generalmente, no comentó sobre los cuartos adjuntos a las capillas que servían para los enfermos. Solamente indicó que en Apatzingán, Tacámbaro, Tzintzuntzan y Zacapu las mujeres semaneras cuidaban el hospital. En referencia al pueblo de Santa Fe de la Laguna anotó que tenía una "casa de hospital y cocina adjuntas, donde los semaneros y semaneras que por turno asisten, cuidan los enfermos"; en Uruapan escribió:

> Hay también aquí la capilla del Hospital, bastante aseada, con un altar dorado y enfrente del edificio de altos del hospital, que indica haber sido en otro tiempo obra apli-

[57] Capítulo 14, "Instrucción y orden de gobierno, 11 de enero de 1611". Beleña, *op. cit.*, tomo 1, primera paginación, p. 38. Artículo 69, "Ordenanzas de Intendentes". *Ibid*., tomo 2, p. XXV. AGN, *Cárceles y Presidios,* vol. 11, f. 296v, 1791.

[58] AGN, *Indios*, vol. 74, exp. 15, ff. 257-265. *Relaciones geográficas del Arzobispado de México, 1743,* Francisco de Solano, editor, Madrid, Consejo Superior de Investigaciones Científicas, 1988, vol. 1, pp. 149-150. Dibujos de las audiencias en Yucatán y cartas en lengua maya. AGN, *Obras Públicas,* vol. 12, exp. 16, f. 263, 1805; vol. 13, exp. 20, f. 305, 1817. Archivo General de Indias, *Catálogo de mapas y planos, México,* Madrid, Ministerio de Cultura, 1985, tomo II, p. 116, mapa 467, 1796. Mapa de Chalchicomula. *Catálogo de ilustraciones, op. cit.*, vol. 2, p. 130. Luis Navarro García, *Don José de Gálvez y la comandancia de las Provincias Internas del norte de Nueva España,* Sevilla, Consejo Superior de Investigación Científica, 1964, mapa número 122. Max L. Moorehead, *The Presidio. Bastion of the Spanish Borderlands,* Norman, University of Oklahoma Press, 1975, p. 117.

[59] Ley primera, título cuarto, Libro I, *Recopilación de las leyes, op. cit.*, tomo I, f. 13v. Felipe Tena Ramírez, *Vasco de Quiroga y sus pueblos de Santa Fe en los siglos XVIII y XIX,* México, Porrúa, 1977. En el ramo de *Mercedes* se registran, entre 1555 y 1620, mercedes de estancias para ganado otorgadas a los hospitales en 20 pueblos de indios en Michoacán, 16 en México, 4 en Puebla, 3 en Veracruz y 3 en Guadalajara. AGN, *Mercedes,* vols. 3 a 35. William B. Taylor, "Indian Pueblos of Central Jalisco on the Eve of Independence", en *Iberian Colonies, New World Societies: Essays in Memory of Charles Gibson,* Richard L. Garner y William B. Taylor (editores), Pennsylvania State College, 1985, p. 172.

[60] AGN, *Indios,* vol. 83, exp. 11, f. 162. Taylor, *ibid*., p. 177. Terán, *op. cit.*, pp. 278-293.



Doña María, del pueblo de Tepatlachico (Tapatlasco), Puebla, cacica, agrimensora y dueña de una pila en Tepeaca.
AGN, foto: AE



Naturales de Zicatlán (Tzicatlán) Puebla.
AGN, foto: AE



Músicos de San Miguel El Grande
"[...] timbaleros, chirimiteros, clarineros y el de la Bocina que fue vestido de Romano".
AGI, foto: AGI







Francisco Rojas (1775-1826), descendiente de la familia de caciques mexicanos Andrade Moctezuma, doctor en teología y profesor en las universidades de Guadalajara y de México
Foto: INAH

Don José Ramírez, gobernador de San Juan Teotihuacan
Foto: INAH

Monja indígena. Sor María Joaquina del Señor San Rafael, religiosa capuchina en el convento para cacicas de Santa María de los Ángeles (conocido como el convento de los Siete Príncipes) en Oaxaca
Foto: INAH

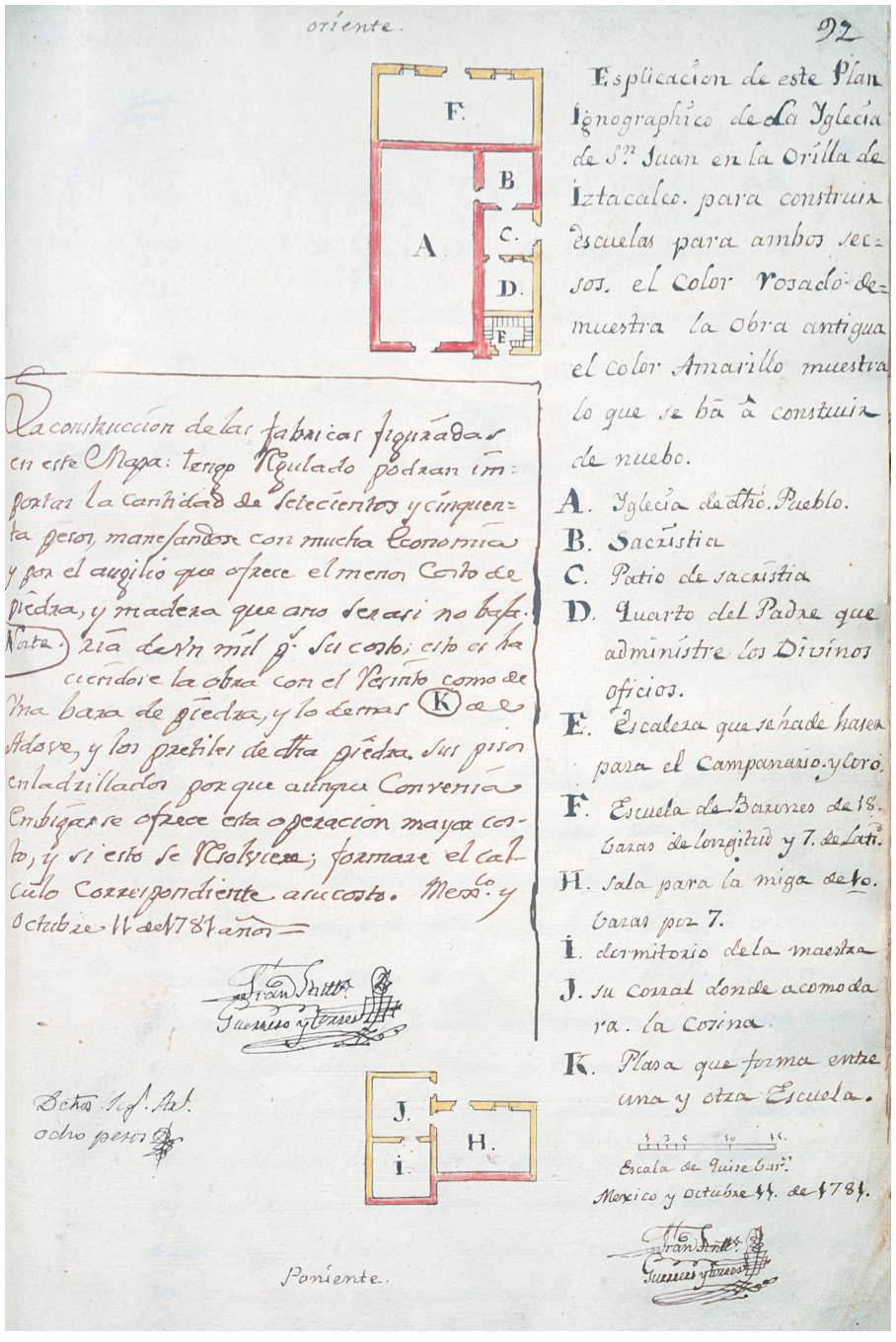

Iglesia y escuela (de la capilla de San Juan en Zacatlamanco, Iztacalco)
1781
Autor: Francisco Antonio Guerrero y Torres, arquitecto
Plano, color
31 × 20 cm
Archivo General de la Nación
Núm. 960
Foto: CHP

El renombrado arquitecto Francisco Antonio Guerrero y Torres diseñó la escuela para el pueblo de Santa Ana Zacatlamanco. Consistía de un salón para los niños, otro para las niñas (la "miga") y una recámara para la maestra.

> cada a los enfermos; pues aún existe las señales de las enfermerías, botica y otras oficinas, que hoy están sin uso, abandonadas y en un estado de ruina, señalándose todavía en los altos de este edificio el cuarto en donde falleció el ilustrísimo señor Don Vasco de Quiroga.[61]

Durante la epidemia de 1813, los hospitales de los pueblos de Chalco, Ecatepec, San Gregorio Cuautzingo y Cuautitlán, recibieron la devolución del dinero sobrante de las cajas de comunidad para costear los servicios de médicos de la ciudad de México y comprar medicinas para los enfermos.[62]

• LA ESCUELA

En general, tanto en los pueblos de indios como en las ciudades y villas de españoles, no existían edificios construidos específicamente para escuelas de enseñanza básica, llamadas de primeras letras. Lo común era que las clases se impartieran en la casa del maestro. En la ciudad de México, a finales del siglo XVIII, no había construcciones dedicadas a la enseñanza de las primeras letras, con la excepción del magnífico edificio del Colegio de las Vizcaínas, que abrió una gran escuela de primeras letras, con cinco salas para quinientas niñas de la ciudad; la escuela de primeras letras del Colegio de Inditas para ciento cincuenta alumnas, así como el Colegio de la Enseñanza, también para trescientas muchachas. Las escuelas de primeras letras para niños no ocuparon edificios separados, sino que sus aulas formaron parte de los conventos o de los colegios de estudios mayores de las órdenes religiosas o fueron salas adjuntas a la casa parroquial. Las escuelas sostenidas por el Ayuntamiento de México se ubicaron en casonas rentadas por el municipio. Además, había muchas escuelas particulares para niños y niñas.[63]

[61] *Inspección ocular, op. cit.*, pp. 35, 42, 48, 95, 110, 119, 165.

[62] AGN, *Propios y Arbitrios,* vol. 25, f. 102. Juan Cruz Ruiz de Cabañas, "Cuadernos de visita, 1797-1803", manuscrito en el Archivo General de Indias, *Guadalajara* 543, cuaderno 4, f. 199. Ramón Ma. Serrera Contreras, *Guadalajara ganadera. Estudio regional novohispano, 1760-1805,* Sevilla, Escuela de Estudios Hispano-Americanos, 1977, p. 412. AGN, *Hospitales,* vol. 65, exp. 4, f. 220, 1806. *Inspección ocular, op. cit.*, p. 110. AGN, *Archivo Histórico de Hacienda,* vol. 1106, *passim*. Además de existir hospitales pequeños en los pueblos de indios, los betlemitas y los hospitalarios de San Juan de Dios mantuvieron hospitales grandes en las principales localidades, algunas de las cuales eran pueblos de indios, como Zapopan, Teocaltiche, Jalapa, Oaxtepec, Tehuacán, Izúcar y Texcoco. *Enciclopedia de México,* José Rogelio Álvarez, director, México, Enciclopedia de México S.A., 1978, vol. 7, pp. 30-40.

[63] Dorothy Tanck de Estrada, *La educación ilustrada, 1786-1836. Educación primaria en la ciudad de México,* 6a. ed., México, El Colegio de México, 2005, pp. 175-179, 188-195.

A partir de 1750 empezaron a abrirse escuelas de primeras letras en muchos pueblos de indios en el Arzobispado de México. El arzobispo Manuel Rubio y Salinas ordenó que los párrocos nombraran maestros pagados por las cajas de comunidad, por los padres de familia o por los mismos sacerdotes. En 1773, el gobierno virreinal asumió el liderazgo en este programa cuando incluyó en los reglamentos de los bienes de comunidad la orden de establecer escuelas de primeras letras, financiadas por las cajas de comunidad y bajo la supervisión de la autoridad civil local. Siguiendo la costumbre, se ubicaron las escuelas en una casa en el pueblo. A veces era un jacal; a veces una vivienda abandonada, una casa rentada, el hogar del maestro, una sala en la casa del sacerdote, en la portería al lado de la entrada a la iglesia o en una capilla posa en el atrio. En Xochimilco se usaba una bodega que había servido anteriormente como bautisterio. En Indaparapeo, Michoacán, un cuarto del hospital servía para la escuela y en otros poblados michoacanos "las casas reales [...] sirven de escuela y en un cuarto separado, reducido y oscuro, está la cárcel". También en los pueblos de Chiapas, solían ubicar la escuela en una de las piezas del cabildo, separada del cuarto de reuniones y de la habitación para viajeros. Los indígenas de Zayanaquilpa, Huichapan, insistían en que el lugar apropiado para su escuela era la casa de comunidad o el curato, "pero no en la casa del maestro". La escuela del pueblo de indios de Tulancingo era "un maltratado jacal que en las presentes aguas se aniquilará, tal vez lastimando a los muchachos que estuvieran adentro". Al final de cuentas, donde estaban los niños y el maestro, ahí estaba la "escuela".[64]

Tres pueblos de indios se destacaron por tener edificios específicamente construidos para utilizarse como escuelas. El párroco de Chignahuapan, Puebla, proyectó en la plaza principal del pueblo una

> escuela pública de primeras letras, la cual consta de dos piezas, la una que es una sala de poco más de once varas de largo y seis y cuarto de ancho con sus cinco gradas de ocho varas de largo para el asiento de los niños, dos mesas para que escriban y una dicha grada con su asiento correspondiente para el maestro y dichos utensilios necesarios para la cumplida enseñanza y uso del arte, quedando aún campo para poner nuevas gradas.[65]



José Antonio Mendoza, yndio cacique
Anónimo
1816
Pintura al óleo
156 x 196 cm (Se reproducen 50 x 65 cm)
Sacristía, parroquia de Santa Ana Zacatlamanco, Delegación Iztacalco, México, D. F.
Foto: PAJ

Reproducción autorizada por el Instituto de Investigaciones Estéticas, Universidad Nacional Autónoma de México

Posiblemente un niño como José Antonio Mendoza asistió a la escuela en Zacatlamanco, que fue financiada por la caja de comunidad del pueblo.

[64] Tanck de Estrada, *Pueblos de indios y educación, op. cit.*, pp. 158-160, 192-204, 400-401.

[65] AGN, *Civil,* vol. 1657, exp. 3, f. 48, 1806.

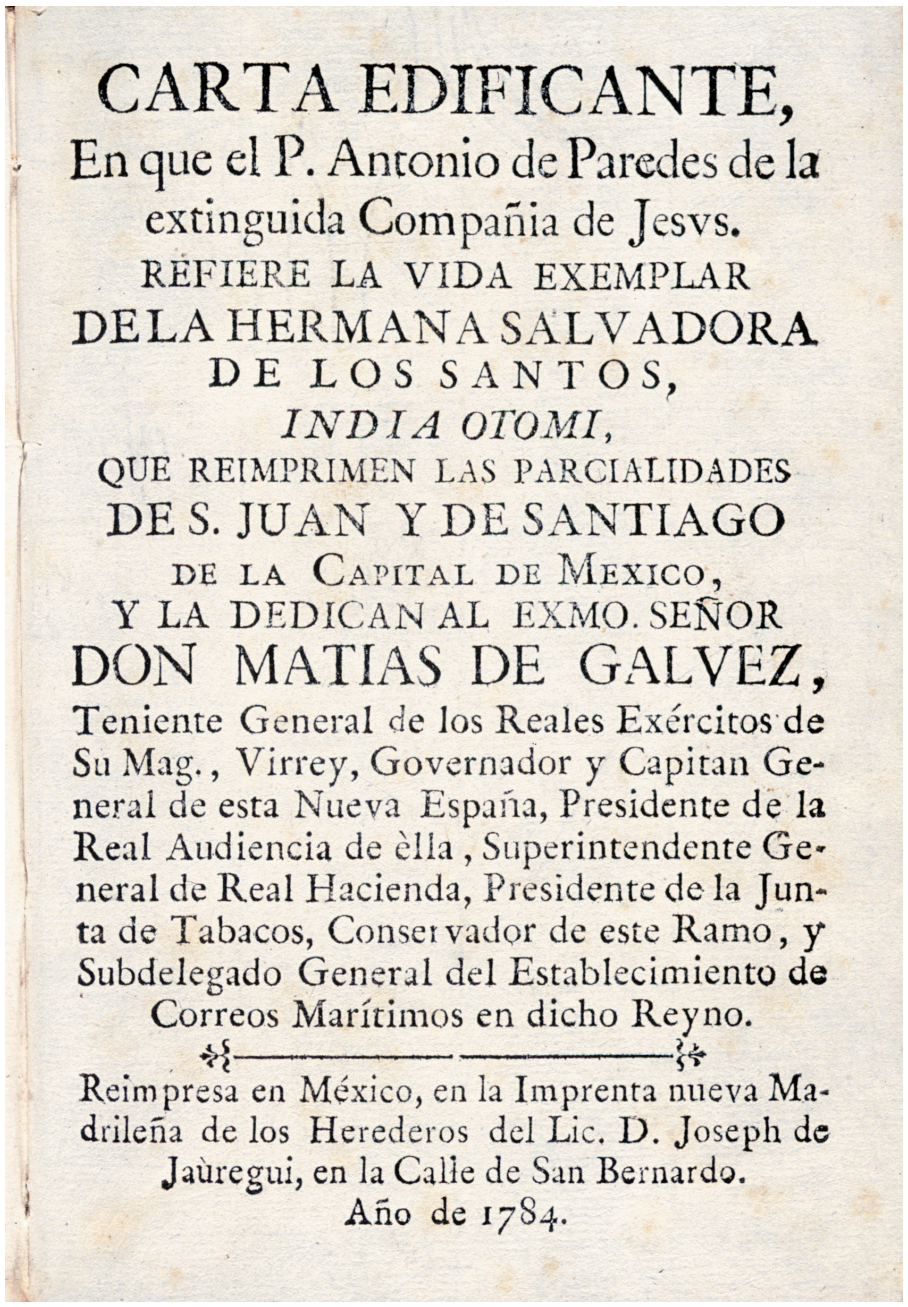

CARTA EDIFICANTE,
En que el P. Antonio de Paredes de la extinguida Compañia de Jesvs.
REFIERE LA VIDA EXEMPLAR
DE LA HERMANA SALVADORA
DE LOS SANTOS,
INDIA OTOMI,
QUE REIMPRIMEN LAS PARCIALIDADES
DE S. JUAN Y DE SANTIAGO
DE LA CAPITAL DE MEXICO,
Y LA DEDICAN AL EXMO. SEÑOR
DON MATIAS DE GALVEZ,
Teniente General de los Reales Exércitos de Su Mag., Virrey, Governador y Capitan General de esta Nueva España, Presidente de la Real Audiencia de èlla, Superintendente General de Real Hacienda, Presidente de la Junta de Tabacos, Conservador de este Ramo, y Subdelegado General del Establecimiento de Correos Marítimos en dicho Reyno.
Reimpresa en México, en la Imprenta nueva Madrileña de los Herederos del Lic. D. Joseph de Jaùregui, en la Calle de San Bernardo.
Año de 1784.

▲
Portada del libro, *La vida exemplar de la hermana Salvadora de los Santos, india otomí...*
Autor: Antonio de Paredes, S. J.
1784
Impreso. Encuadernación en pergamino
10.5 × 14.5 cm
Biblioteca del Getty Research Institute, Los Angeles, California
Foto: GRI

Las parcialidades de Santiago Tlatelolco y San Juan Tenochtitlan de la ciudad de México financiaron la publicación en 1784 de la biografía de Salvadora de los Santos, india otomí (1701-1762), escrita por el jesuita Antonio de Paredes y publicada originalmente en 1762. Las parcialidades distribuyeron gratuitamente los mil ejemplares de la edición a los niños y niñas de las escuelas sostenidas por las cajas de comunidad en el valle de México. En 1791 publicaron otra edición de mil ejemplares.

El segundo cuarto del edificio en Chignahuapan era para la recámara del preceptor. El sacerdote y los indios solicitaron al gobierno permiso para pagar al maestro con fondos de la caja de comunidad, petición que fue aprobada, con salario de 96 pesos anuales.

San Andrés Tuxtla, Veracruz, tuvo un edificio escolar construido por los indios, con dos cuartos. Uno, el más chico, para los alumnos "de escribir" y otro, más amplio, para los "de leer", ya que en América y en Europa, era costumbre enseñar a leer antes de escribir. Por eso, siempre había más personas que sabían leer que escribir, porque muchos jóvenes sólo se quedaban en la escuela dos o tres años, y nunca llegaban a las clases de escritura.[66]

Santa Ana Zacatlamanco, cerca de Iztacalco, solicitó 750 pesos del dinero sobrante de sus bienes de comunidad para añadir salones escolares a una capilla (la de San Juan). La obra tuvo el apoyo del sacerdote, de los gobernantes indígenas, del Juzgado de Indios y del maestro de obras del palacio real del virrey, Francisco Antonio Guerrero y Torres. Este famoso arquitecto preparó el croquis arquitectónico para la nueva escuela, cuya realización era sumamente necesaria, ya que "los niños y las niñas estaban recibiendo su instrucción en los patios corrales, sufriendo las inclemencias de los tiempos". El aula para los niños medía aproximadamente quince metros de largo y casi seis de ancho; la "miga" (término usado para las escuelas de niñas) para las muchachas, ocho por casi seis metros. El piso de ladrillo resultó ser menos costoso que las vigas de madera; la base del edificio era de piedra con paredes de adobe. Se incluía un dormitorio y cocina para la maestra.[67]

En las parcialidades de San Juan Tenochtitlan y Santiago Tlatelolco, las cajas comunales financiaban los "utensilios de escuela y comida de los niños". Los "utensilios" incluían los libritos de las tres "C", cartilla con el alfabeto y sílabas, catecismo de Ripalda con preguntas y respuestas, y catón con consejos morales en prosa o verso. Además, los gobernantes indígenas tomaron la iniciativa de publicar su propio libro de texto para uso en las escuelas en

[66] La caja de comunidad de Tuxtla, Veracruz, pagaba al maestro 250 pesos al año. AGN, *Hospital de Jesús*, vol. 110, exp. 12, 1806. Dorothy Tanck de Estrada, "La enseñanza de la lectura y de la escritura en la Nueva España, 1700-1821", en *Historia de la lectura en México*, 4a. ed., México, El Colegio de México, 2000, pp. 50-65.

[67] AGN, *Parcialidades*, vol. 1, exp. 2, f. 4v., 1806; vol. 2, f. 408, 1806; *Tierras*, vol. 1220, exp. 1, f. 92, 1781. El arquitecto Guerrero y Torres también supervisó la construcción de la iglesia en el pueblo de indios de Tecamachalco (subdelegación de Tacuba) en 1789. AGN, *Indios*, vol. 86, f. 279.

los catorce pueblos dentro y cercanos a la ciudad capital. Era la biografía de una india otomí de Querétaro que había fallecido en 1762 y que tenía fama de santa. Escrita y publicada originalmente por el jesuita Antonio de Paredes, los gobernadores de las dos parcialidades financiaron otra edición con fondos de las cajas de comunidad. Con un tiraje de mil ejemplares, *La vida exemplar de la hermana Salvadora de los Santos, india otomí,* fue distribuida gratuitamente a los niños y niñas de las escuelas. En el prólogo, los dos gobernadores señalaron que el libro iba a servir como un texto de lectura y que tenía el propósito de fortalecer la identidad étnica de los alumnos:

> Tiene el objeto recomendable de proveer las Escuelas y Migas donde nuestros hijos son educados, de una especie de Cartilla, en que enseñándose a leer, aprendan al mismo tiempo a imitar las virtudes cristianas, con el dulce, poderoso y natural atractivo de verlas practicadas por una persona de su misma calidad.[68]

Durante el siglo XVIII el interés en la educación por parte de los indios aumentó debido a tres reales cédulas que derogaban la prohibición (promulgada en el siglo XVI) de la ordenación como sacerdotes de indígenas. Mandatos reales de 1696, 1725 y 1766 declaraban que los indios "pueden ser ordenados en *sacris*, admitidos en colegios seminarios y religiones y promovidos a dignidades y oficios públicos".[69]

En 1724 caciques y gobernadores indios, junto con el arzobispo, varios canónigos, el ayuntamiento de la ciudad de México y el virrey marqués de Valero gestionaron la fundación del primer convento para mujeres indias, el convento de Corpus Christi, frente a la Alameda en la ciudad de México. Dirigentes indios establecieron otro convento para religiosas indígenas en Michoacán en 1737; seguido por el de los Siete Príncipes en Oaxaca, abierto en 1782 y en 1811 se estableció el convento de la orden de la Enseñanza en la ciudad de México para monjas indígenas.[70]

En 1808 existían escuelas de primeras letras en 1,047 pueblos de indios, (esto es en 24% de los 4,468 pueblos) en la Nueva España. Las intendencias de México y Michoacán tenían maestros en el 37% de sus poblaciones indígenas. Desde el pueblo de Huejotitán en el actual estado de Chihuahua hasta Guistán en Chiapas, los recibos de pago a los maestros constataban un sistema administrativo y fiscal para fomentar las escuelas. Para fines del siglo XVIII, la educación en los pueblos de indios fue principalmente la tarea del gobierno civil y la Iglesia tenía un papel secundario.[71]

• SOLARES Y TIERRAS EN LOS PUEBLOS

Alrededor de la plaza central del pueblo se trazaban solares en cada cuadra. Cada solar debía tener un terreno de suficiente tamaño para una casa, con su huerta y espacio para animales y aves de granja. En la sierra de Puebla los solares medían 25 varas cuadradas (.838 metros/vara), 30 en la intendencia de Guadalajara, y en Otumba, intendencia de México, eran más grandes, de aproximadamente 25 por 45 varas. Las casas tenían 12 varas de frente y 5 de fondo.[72]

Cerca de la plaza solía haber una tienda y las casas de las personas prominentes de la localidad. Los tributarios recibían un solar y no pagaban renta. Los que no eran indios, pero que querían morar en los pueblos de indios, tenían que rentar solares y pagar el arrendamiento a la caja de comunidad. Algunos lograron comprar solares en el centro del pueblo, especialmente durante el siglo XVII, cuando la población indígena había disminuido drásticamente debido a las epidemias. En vista de que en aquellos tiempos los solares y las tierras estaban deshabitados, los gobernantes indígenas, a pesar de las leyes que lo prohibían, permitieron la compra de terrenos.

[68] Antonio de Paredes, *Carta edificante en que [...] refiere la vida exemplar de la hermana Salvadora de los Santos, india otomí, que reimprimen las parcialidades de S. Juan y de Santiago de la Capital de México [...],* México, Imprenta Nueva Madrileña de los Herederos del Lic. D. Joseph de Jáuregui, 1784. Las parcialidades publicaron una segunda edición en 1791.

[69] Tanck de Estrada, *Pueblos de indios y educación, op. cit.*, p. 414.

[70] Josefina Muriel, *Conventos de monjas en la Nueva España,* México, Editorial Santiago, 1946, pp. 219, 224, 23-238, 462-466. Dorothy Tanck de Estrada, "Escuelas, colegios y conventos para niñas y mujeres indígenas en el siglo XVIII", en *Obedecer, servir y resistir. La educación de las mujeres en la historia de Mexico,* María Adelina Arredondo (coordinadora), México, Universidad Pedagógica Nacional/Miguel Ángel Porrúa, 2003, pp. 45-62.

[71] Cuadro estadístico en el cual se presentan el número y porcentaje de pueblos de indios con escuelas de primeras letras en cada intendencia de la Nueva España y el gasto de las cajas de comunidad para las escuelas. Tanck de Estrada, *Pueblos de indios..., op. cit.*, p. 286.

[72] García Martínez, *op. cit.*, p. 173. Luis Chávez Orozco, *Las cajas de comunidades indígenas de la Nueva España,* México, Secretaría de Economía Nacional, 1954, pp. 9-13. *Colección de acuerdos, órdenes y decretos sobre tierras, casas y solares de los indígenas, bienes de sus comunidades y fundos legales de los pueblos del estado de Jalisco,* Guadalajara, Cromotipografía del Buen Gusto, 1868, vol. 2, p. 39.



Medición de tierras

Para otorgar una merced de tierra a un pueblo de indios o para ajustar los linderos de un terreno del pueblo se seguían varias etapas.

El virrey recibe la petición de los gobernantes indios del pueblo y ordena a la autoridad española local para que realice las diligencias y averiguaciones previas al otorgamiento de la merced o al reconocimiento de posesión de un terreno.

Se notifica a los indios en un domingo o en una fiesta de guardar, después de la misa. Se manda hacer una pintura del sitio pedido. El juez receptor, con un escribano, y a veces con un intérprete, visita el lugar en presencia de las personas afectadas. Asisten las autoridades indígenas de la república, los ancianos, los principales y los habitantes del pueblo.

Se describe el sitio y se miden los límites. Las unidades de medida las constituyen los cordeles, las varas, las brazas y los pasos. Se buscan mojoneras, elemento fundamental para el establecimiento de los linderos. Se toma el testimonio de testigos para comprobar que no se afecte a terceros.

Durante el recorrido por el sitio, las autoridades indígenas arrancan yerbas y tiran piedras a los cuatro vientos como señal de posesión. Al final, el juez receptor envía su parecer al virrey y da por terminadas las diligencias.

Mercedes Montes de Oca Vega, Dominique Raby, Salvador Reyes Equiguas, Adam T. Sellen, *Cartografía de tradición hispanoindígena. Mapas de mercedes de tierra, siglos XVI y XVII*, prólogo de Miguel León-Portilla, México, Universidad Nacional Autónoma de México / Archivo General de la Nación, 2003, vol. 1, pp. 20, 24, 30-31, 35, 38, 39, 41.



Medidores, Aticpac, Tlaxcala
AGN, foto: CHP



San Agustín Tlaxco, Tlaxcala
("La tierra verde amarilla y encarnada [...] son las que comprenden las 600 varas").
AGN, foto: AE



Mojoneras de cruz, Tabaa, Oaxaca
AGN, foto: CHP

Midendo por cordeles, ("106 cords. de 50 vs.") Chilacachiapan, Guerrero
AGN, foto: CHP

Medidas de longitud

1 pie = 278 milímetros
1 pulgada = 2.54 milímetros
1 vara = .836 metros
1 cordel = 50 varas
1 braza = 1,672 metros
1 toesa = 1,946 metros
1 legua = 5,572.7 metros

En las intendencias del altiplano y del sur, donde el número de indios formaba una porción alta de la población total, la presencia de los no indios, llamados vecinos, en el centro de los pueblos era mínima o nula, como en Chiconcuautla, Puebla, donde "todos los habitantes del curato, excepto el cura vicario y la familia de aquel y tres maestros de escuela son indios puros". Pero en las intendencias de Michoacán, Guadalajara y las regiones norteñas, donde los indígenas solamente eran 35% de la población total, existían pueblos donde los indios eran minoría. Por ejemplo, en el pueblo cabecera de indios de Ahuacatlán, en Guadalajara, la población en 1789 era de 140 indígenas, 376 españoles y 402 mulatos; en los otros cinco pueblos de la subdelegación la distribución de la población era distinta: en Zoatlán, 132 indios; en Mespan, 300 indios, 27 españoles y 8 mulatos; en Ixtlan, 218 indios, 531 españoles y 228 castas; en Jala, 530 indios, 142 españoles y 40 mulatos; en Jomulco, 382 indios, "lugar puramente de indios". Aun en Yucatán, donde los indios eran 73% de la población total, no todos los pueblos tuvieron mayoría indígena. Por ejemplo, en la subdelegación de Camino Real Bajo había cuatro pueblos de indios con mayoría de vecinos (mulatos), tres pueblos poblados enteramente por indígenas y cuatro pueblos con mayoría de moradores indios.[73]

El gobierno virreinal intentó controlar la presencia de los mulatos, mestizos y españoles en los pueblos. El intendente de Guadalajara ordenó a los "intrusos" pagar una renta de seis pesos anuales a las cajas de comunidad y así reconocer "el dominio y señorío que los indios tienen en todas las tierras de esta cabecera". Según las cuentas de las cajas de comunidad, 17% de los pueblos de indios en la intendencia de Michoacán y 14% de los de Guadalajara arrendaban solares en el centro de los poblados a los miembros de otros grupos raciales. Solamente alrededor de 2% de los pueblos asentados en la intendencia de México registraron el arrendamiento de solares o casas a no indios. En estas tres intendencias las rentas públicas alquilaban terrenos agrícolas, ranchos y haciendas a los no indios y los fondos recibidos en renta eran una de las fuentes principales para las cajas de comunidad.[74]

Sin embargo el pueblo de indios no sólo consistía en el casco o centro del pueblo con su plaza, iglesia y casas, sino que abarcaba una extensión más amplia de tierra. Este terreno, otorgado por el rey al pueblo en el momento de su fundación, se conocía como "tierras para vivir y sembrar". Durante el siglo XVIII se le denominaba "tierra por razón de pueblo" o "seiscientas varas que como a pueblo les pertenece". Alrededor de 1790, se le empezaba a llamar el "fundo legal del pueblo".

A menudo este terreno correspondía a toda el área que había estado bajo la jurisdicción del antiguo *altepetl*. Para remediar las invasiones y los despojos que efectuaron los españoles sobre las tierras indias, en cédulas de 1687 y 1695, se les ordenó a éstos que se alejaran de la propiedad comunal de los indios y se asentó que la tierra de cada pueblo tenía que medir, como mínimo, 600 varas contadas "por todos cuatro vientos" desde la iglesia.[75]

El fundo legal de 600 varas era equivalente a aproximadamente un kilómetro cuadrado y esta medida tenía vigencia en el territorio de la Audiencia de México. En la Audiencia de la Nueva Galicia (intendencias de Guadalajara, Durango, Sonora-Sinaloa) el fundo legal era de una legua (4.18 km) por cada viento, que era equivalente a 17.5 kilómetros cuadrados. En la Nueva España el fundo legal se utilizaba para tres propósitos: el casco del pueblo, la milpa comunitaria y las parcelas de común repartimiento. En un pueblo de 100 tributarios, las parcelas para cada familia medían aproximadamente una hectárea. Los gobernantes indígenas asignaban las parcelas, y por costumbre estas "tierras de común repartimiento" fueron trabajadas por la misma familia año tras año y heredadas a sus hijos. Muchos pueblos poseían terrenos adicionales al fundo legal, llamadas "tierras de comunidad". Los indios obte-

[73] AGN, *Padrones,* vol. 43, f. 50v. José Menéndez Valdés, *Descripción y censo general de la Intendencia de Guadalajara, 1789-1793,* estudio preliminar de Ramón Ma. Serrera, Guadalajara, Gobierno de Jalisco, 1980, p. 86. *Archivo de la historia de Yucatán..., op. cit.*, vol. 3, pp. 179-180.

[74] *Colección de acuerdos..., op. cit.*, vol. 2, p. 322. El párroco de Atotonilco, Guadalajara, señalaba que los españoles y mulatos, al pasar por indios en los pueblos, estaban exentos de la milicia y pagaban menor cantidad de obvenciones parroquiales. Taylor, "Indian Pueblos of Central Jalisco", *op. cit.*, p. 167. Los indios estaban exentos del diezmo, de la alcabala, de la Inquisición y de servir en la milicia. Tanck de Estrada, *Pueblos de indios, op. cit.*, pp. 46, 54, 490, 515-519. William B. Taylor, *Ministros de lo sagrado. Sacerdotes y feligreses en el México del siglo XVIII,* traducción de Óscar Mazín y Paul Kersey, México, El Colegio de México/Secretaría de Gobernación/El Colegio de Michoacán, 1999, vol. 1, p. 91. "Circular de la exención de alcabala de los frutos y efectos de indios". AGN, *Alcabalas,* vol. 274, exp. 7, ff. 315-319, 1807. "En vista de que los delitos de los indios, sean de la clase que fueren, no tocan al conocimiento del Santo Oficio sino al ordinario, se devuelve esta causa". AGN, *Inquisición,* vol. 1438, exp. 19, ff. 149-154, 1808. AGN, *Padrones, passim*.

[75] Solano, *op. cit.*, p. 506. Bernardo García Martínez, "La ordenanza del marquéz de Falces del 26 de mayo de 1567; una pequeña gran confusión documental e historiográfica", en *Jahrbuch für Geschicte Lateinamerikas,* 39, 2002, pp. 163-191. En 1785, el fiscal de la Audiencia Ramón de Posada recomendó calcular las 600 varas desde la última casa del poblado, lo cual fue confirmado por la real cédula del 12 de julio de 1795, que ordenaba trazar el fundo legal "desde la última casa por cada rumbo". AGN, *Indios,* vol. 70, ff. 25, 79; *Tierras,* vol. 1122, exp. 2, f. 13; *Bienes de Comunidad,* vol. 1, f. 80v. Véase Tanck de Estrada, *ibid*., pp. 77, 512-513.



Virgen de Ocotlán, Tlaxcala
1759
Por Joseph Nava
Calcografía sobre seda
36.2.5 × 24 cm
Colección Museo Soumaya
Foto: JH

nían dichas tierras por merced, compra, donación y composición. Especialmente entre 1711 y 1720 los pueblos de indios en por lo menos 42 subdelegaciones (y no sólo los propietarios españoles) realizaron composiciones de sus terrenos para, por medio de un pago al gobierno, legalizar y asegurar las posesiones. Los pueblos marcaron los límites de sus tierras con mojoneras, torrecitas de cal y canto.[76]

Además del fundo legal y las tierras de comunidad, los indios, generalmente caciques o individuos acaudalados, eran dueños de propiedad privada. Las cofradías también tenían propiedades que, en muchos casos, eran prestadas a ellas por la república para el ganado de la hermandad; sus mayordomos reportaban a los oficiales de república acerca de sus ganancias y gastos. Estas cofradías "de república" generalmente no tenían miembros. Otras cofradías, las "eclesiásticas", eran sociedades de laicos que realizaban actos de culto y de caridad, tenían un patronato de tierra, casas o fondos para sostener sus actividades y estaban bajo la supervisión del párroco.[77]

En general, antes de 1770 los pueblos arrendaban los terrenos sobrantes porque proporcionaban una buena fuente de ingresos. Pero con la vigilancia de la Contaduría de Propios, Arbitrios y Bienes de Comunidad y los reglamentos financieros que limitaban los gastos de los pueblos y forzaban que el dinero sobrante fuera entregado al gobierno y no utilizado dentro del pueblo, los gobernantes indígenas trataban de evitar el arrendamiento y promovían que las cofradías manejaran las tierras, bajo la supervisión de la república y con la protección de la Iglesia, quedando fuera del control del gobierno virreinal. En la intendencia de Guadalajara, 39% de los pueblos de indios arrendaban tierras de comunidad; en Michoacán, 51% de los poblados arrendaban terrenos y en la intendencia de México, 11 por ciento.[78]

[76] Tanck de Estrada, *ibid*., pp. 77-82.

[77] Dorothy Tanck de Estrada, "Los bienes y la organización de las cofradías en los pueblos de indios del México colonial. Debate entre el Estado y la Iglesia", en *La iglesia y sus bienes en Hispanoamérica: de la amortización a la nacionalización*, México, Instituto de Investigaciones Históricas, Universidad Nacional Autónoma de México, 2004, pp. 33-58.

[78] Cuadros con estadísticas del arrendamiento de tierras por parte de los pueblos en Tanck de Estrada, *Pueblos de indios, op. cit.*, pp. 93-98.

• ESTADÍSTICAS DE LOS PUEBLOS DE INDIOS EN EL *ATLAS*

Al final del siglo XVIII, la población de la Nueva España era de casi cinco y medio millones de personas, 60% de los habitantes eran indios.[79]

Más de la mitad de los pueblos de indios se encontraban en las intendencias de México (1,248 pueblos), Oaxaca (871 pueblos) y Puebla (731 pueblos). Hablantes de nahua, otomí, y totonaca eran los moradores más numerosos en las intendencias de México y Puebla, mientras que los mixtecos, zapotecos, mixes, cuitatecos y chontales vivían en Oaxaca, junto con hablantes de otras veinte lenguas.[80]

Había pocos pueblos de indios en las intendencias de Guanajuato, Zacatecas y San Luis Potosí. En estas tres regiones una proporción considerable de la población indígena vivía fuera de los pueblos, como moradores en los reales de minas, en las haciendas o en las ciudades y villas de españoles. Éste no era el caso en el resto del virreinato. Las estadísticas recopiladas por la Oficina de Tributos en 1805 mostraban que en la Nueva España 90% de los indios vivían en los pueblos de indios. No más de 10% estaban registrados como "indios laboríos y vagos", desarraigados de sus pueblos.[81]

En varias regiones del virreinato existían pueblos grandes con varios miles de habitantes, con mayor población que algunas ciudades de españoles como Acapulco (2,360 habitantes), o villas de españoles como Zamora (1,625 habitantes). El censo de 1742 registró los siguientes datos demográficos: Xochimilco, 13,100 personas; Tehuacán, 10,950 personas; Ixtlahuaca, 8,700 personas; San Andrés Tuxtla, 5,850 personas; Ocotlán, Oaxaca, 5,650 personas. Otros pueblos apenas llegaban a una población de cincuenta habitantes. Esto ocurrió en 14 pueblos de indios en la subdelegación de Metztitlán, donde también había poblados muy grandes, como Metztitlán con 10,340 habitantes y Alfajayuca con 8,550.[82]

[79] Alejandro de Humboldt, *Ensayo político sobre el Reino de la Nueva España,* México, Editorial Porrúa, 1991, p. 105. Enrique Florescano y Margarita Menegus, "La época de las reformas borbónicas y el crecimiento económico, 1750-1808", en *Historia general de México,* México, El Colegio de México, 2000, p. 390.

[80] Se afirmó que había 25 idiomas en Oaxaca en 1765. Ajofrín, *op. cit.*, vol. 2, p. 52.

[81] "Estado general de tributos y tributarios, 1805", en Cayetano Reyes G. (compilador), *Boletín del Archivo General de la Nación,* tercera serie, 1:3, octubre-diciembre de 1977, pp. 1-43.

[82] Peter Gerhard, *México en 1742,* México, José Porrúa e Hijos, 1962, pp. 21-46. AGN, *Indios,* vol. 78, ff. 233-265, 1809.

EJEMPLOS DE CAMBIOS DE NOMBRES DE PUEBLOS ENTRE 1800 - 2000

INTENDENCIA	NOMBRE ORIGINAL	NOMBRE ACTUAL
Chiapas	San Bartolomé de los Llanos	Venustiano Carranza
	Comistahuacan	Rayón
Durango	San Miguel Bocas	Villa Ocampo
	San Pablo Tepehuanes	Mariano Balleza
	Santa Cruz Tapacolmes	Rosales
Guadalajara	Tizapanito	Villa Corona
	San Agustín	Nicolas R. Casillas
	San Juan	Antonio Escobedo
Guanajuato	San Francisco Chamacuero	Comonfort
	Santa Cruz	Juventino Rosas
México	Santa María Tepexi	Nicolás Flores
	San Bartolomé Oxolotepec	Villa Cuauhtémoc
	Santiago Dos Caminos	Julián Blanco
	San Francisco del Valle	Valle de Bravo
Michoacán	San José Taximaroa	Ciudad Hidalgo
	San Juan Bautista Pungarabato	Ciudad Altamirano
	San Bartolomé del Monte	Francisco Serrato
Oaxaca	San Juan Yalalag	Villa Hidalgo
	San Antonio Ocotlán	Castillo Velasco
	Santo Domingo del Valle	Villa Díaz Ordaz
Puebla	San Pedro Chilchotla	Rafael García
	San Andrés Chalchicomula	Ciudad Serdán
	San Simón Tlanicontla	Domingo Arenas
San Luis Potosí	Santísima Trinidad	San Miguelito
Sonora-Sinaloa	Rosario Nacameri	Rayón
	San Ignacio Oputo	Villa Hidalgo
Tabasco	San Fernando	Aquiles Serdán
Tlaxcala	San Pablo de los Montes	Vicente Guerrero
	San Felipe Ixtacuistla	Mariano Matamoros
Veracruz	San Juan Miahuatlán	Landero y Coss
	San Miguel del Soldado	Rafael Lucio
Yucatán	Pixila	Cuauhtémoc
	San Marcos Nocacab	Santa Elena
Zacatecas	San Juan Bautista Mezquital	Juan Aldama
	San José de la Isla	Genaro Codina

En todo el virreinato, Metztitlán, en la intendencia de México, era la subdelegación con mayor número de pueblos de indios, 148, seguido por Teposcolula en Oaxaca con 145 poblados. Tlaxcala tenía 110 pueblos de indios; Villa Alta, en Oaxaca, 106 pueblos, mientras que Tlapa, en la intendencia de Puebla, tenía 100. En 11 de las 234 subdelegaciones de la Nueva España no se encuentra registrada la existencia de ningún pueblo de indios: la subdelegación de Hostoticpac, en la intendencia de Guadalajara; las subdelegaciones de San Miguel el Grande y Guanajuato, en la intendencia de Guanajuato; las subdelegaciones de Mazapil, Fresnillo y Sierra de Pinos, en la intendencia de Zacatecas; las subdelegaciones de Cerro Gordo, Mapimí, San Buenaventura y el Valle de San Bartolomé, en la intendencia de Durango, y Bacalar en Yucatán.

La mayoría de los pueblos de indios se ubicaban lejos de las costas y en áreas montañosas. El pueblo localizado a mayor altura era San Pedro y San Pablo Atlapulco, en la subdelegación de Tenango del Valle, a 3,250 metros sobre el nivel del mar. Los siguientes 18 pueblos ubicados a gran altura, entre 2,880 y 2,800 metros sobre el nivel del mar, se encontraban en al altiplano entre la ciudad de México y Toluca, con excepción de Santa Rosalía y San Sebastián, en las subdelegaciones de Zempoala y Huichiapan, respectivamente, y Santa Lucía en Teposcolula, Oaxaca.

Los pueblos ubicados en tierras bajas, al nivel del mar, se encontraban en Yucatán. El más bajo era San Mateo Kini, en la subdelegación de La Costa, a 2 metros sobre el nivel del mar, seguido por 6 pueblos en la misma región, a 3 y 4 metros sobre el nivel del mar. Un lugar densamente poblado en Veracruz, San Martín Cosamaloapan, se ubicaba a sólo 5 metros sobre el nivel del mar; también en Oaxaca, dos pueblos en la subdelegación de Tehuantepec estaban a la misma altura.

En el universo de los 4,468 pueblos de indios, la repetición del mismo nombre no era muy frecuente. El nombre con mayor frecuencia encontrado fue el de Ocotlán, que era el título de 17 pueblos: 11 alrededor de la ciudad de Oaxaca, y 6 distribuidos en las regiones de Guadalajara, México, Puebla y Tlaxcala. En 16 lugares se utilizaba el nombre de Tenango, o el de Coatepec para pueblos en las regiones de Chiapas, Guanajuato, México, Michoacán, Oaxaca, Puebla, Tlaxcala y Veracruz.

Los pueblos con los nombres más largos se encontraban en la subdelegación de Igualapa (intendencia de Puebla): TLACOACHISTLAHUACA y CUAPINOLISLAHUACUA, con 18 letras y 7 sílabas, mientras que había tres pueblos con 17 letras: IXCUINQUITLAPILCO, en Actopan (intendencia de México), Santa María TLAPANALQUIAHUITL, en Teozacualco (intendencia de Oaxaca) y Santa Mónica TLAXCALIXTLAHUACA en Tlapa (intendencia de Puebla); y un poblado en Michoacán tenía menos letras, 15, pero también 7 sílabas: PARANGARICUTIRO.

Al otro extremo, había pueblos cuyos nombres tenían solamente tres letras: APO y PÍO (los dos en Michoacán), NÍO (Sonora-Sinaloa), UCI, UCU y XUL, (los tres en Yucatán), AYÚ, YAA y YAE (en Oaxaca).

Casi mil nombres de los pueblos empezaban con la letra “T”. Unos seiscientos comenzaban con las letras “C” y “S”; quinientos con la “A”.

Pocos pueblos de indios desaparecieron entre los años de 1800 y 2000, pero ya varios tenían escaso número de habitantes, como en partes de Oaxaca y en Sonora y Chihuahua. Debido a los sismos y cenizas causadas por erupciones volcánicas, fueron despoblados los pueblos de San Juan Parangaricutiro y San Salvador Paricutín en Michoacán y Magdalena Coalpitam (Francisco León) en Chiapas. Otros lugares desaparecieron bajo las aguas de lagos formados por la construcción de presas, como Huites en Sinaloa, Santo Tomás de los Plátanos en el Estado de México y Chicoacan en Chiapas. (En el *Atlas* se ubican estos lugares en el sitio que ocupaban en 1800.)

Durante el transcurso de doscientos años, se cambiaron los nombres de aproximadamente cien pueblos de indios. Estos cambios generalmente reflejaban la instalación de diferentes regímenes políticos en cada época, por lo cual se pusieron los nombres de héroes de la independencia, de la Reforma, de la revolución mexicana y de distinguidos hombres locales.

De los 4,468 pueblos de indios, la gran mayoría llevaba nombres dobles, esto es, el santo y el nombre indígena. Otros solamente tenían el nombre religioso, como Concepción, Los Reyes, San Antonio (15% de los pueblos). Se ha encontrado el nombre del santo patrón para 94% de los pueblos. La advocación usada con más frecuencia fue el nombre de la Virgen María, bajo alguno de sus títulos: Santa María, Asunción, Purificación, Nuestra Señora de Loreto, Guadalupe, etcétera (aproximadamente 620 localidades). La advocación mariana más frecuente era "Santa María" seguida por la de la "Asunción". En el siguiente lugar, el santo patrón más frecuentemente invocado fue San Juan, sea como San Juan, San Juan Bautista o San Juan Evangelista; luego Santiago, seguido por San Miguel y San Francisco. San Pedro seguía en frecuencia.

Entre las mujeres santas se nombraba con mayor frecuencia a Santa Ana, Santa María Magdalena y Santa Catalina, pero de hecho (excluyendo los pueblos marianos) había pocos pueblos dedicados a santas femeninas en comparación con los dedicados a santos masculinos.

Alrededor de 100 localidades fueron dedicadas a Dios, con la advocación de la Trinidad o con uno de los títulos de Cristo, tales como la Santa Cruz o San Salvador.

En el Índice del *Atlas*, el pueblo que encabeza la lista alfabética es San Juan Bautista Abala en Yucatán y el pueblo al final de la lista es San Pedro Zurumutaro en Michoacán.



Torre de la iglesia del pueblo de San Juan Parangaricutiro, (subdelegación de Uruapan) Michoacán
Foto: HDG

La iglesia y el pueblo de Parangaricutiro fueron sepultados por la lava del volcán de Paricutín que hizo erupción en 1943.

Relato de Dionisio Pulido en cuyo terreno nació el volcán, el 20 de febrero de 1943:

> …Inmediatamente más humo comenzó a levantarse con un siseo o silbido, fuerte y continuo, y había un olor a azufre. Me asusté mucho y traté de soltar los bueyes de mi yunta, no sabía qué hacer de tan espantado que estaba, no sabía qué pensar ni qué hacer y no era capaz de encontrar a mi esposa, a mi hijo o a mis animales. Finalmente, volví a pensar con claridad y me acordé del *Señor de Los Milagros* que está en la iglesia de San Juan Parangaricutiro, y en voz alta dije "Santo Señor de los Milagros, tú me trajiste a este mundo, sálvame de los peligros que están a punto de matarme" y miré hacia la grieta de donde se levantaba el humo y por primera vez mis temores desaparecieron. Corrí para ver si podía salvar a mi familia, a mis compañeros y a mis bueyes.

También se cubrió con lava el pueblo de San Salvador Paricutín. Otro pueblo que desapareció por causa de la erupción de un volcán fue el de Magdalena Coalpitám en Chiapas. En marzo de 1982, la erupción del volcán de El Chichón causó el abandono del pueblo de Francisco León, conocido en el siglo XVIII como Magdalena Coalpitám.

Servando de la Cruz Reyna, "Los inquietos", en Hugo Delgado Granados, *Los volcanes de México*, México, Universidad Nacional Autónoma de México, 2002, pp. 67, 73, 80.

La construcción del *Atlas ilustrado de los pueblos de indios*

José Antonio Álvarez Lobato
Jorge Luis Miranda García

El trabajo técnico involucrado en la elaboración del *Atlas ilustrado de los pueblos de indios* tuvo diversas etapas o procesos que necesariamente abordaron visiones disciplinarias distintas desde el punto de vista del historiador, del cartógrafo y del especialista en informática.

La idea no era sólo replicar una cartografía histórica copiando o reproduciendo mapas de la época, sino construir una base de datos de los pueblos de indios con información relevante, útil para el historiador, y ubicarlos con exactitud en el territorio, además de presentarlos adecuadamente para su impresión. Esto implicó, por tanto, trasladar las referencias de las poblaciones antiguas a una cartografía contemporánea y "georreferenciarlas", es decir, enlazarlas geográficamente, de la manera más precisa posible.

Es por ello que, para abordar este problema de sistematización de la información, se hizo uso de varias herramientas informáticas que conformaron un Sistema de Información Geográfica (SIG), lo que permitió automatizar los procesos de ubicación de las poblaciones en la cartografía y crear y actualizar los registros de una base de datos propuesta. Se planteó como premisa el uso de información cartográfica oficial disponible en medios electrónicos por el Instituto Nacional de Estadística, Geografía e Informática (INEGI) para optimizar, en la medida de lo posible, el tiempo de construcción del *Atlas* y la calidad del mismo. La metodología seguida fue la siguiente:

a) Integración de la lista de pueblos de indios

El primer paso fue definir la lista de los pueblos de indios a ubicar, ordenados por subdelegación e intendencia. Se encontraron los nombres de los pueblos que existían en 1800 en expedientes de once ramos del Archivo General de la Nación. Este listado-base, conformado por poco menos de 4,500 poblaciones, constituyó la estructura elemental de la base de datos construida dentro del sis-

tema de información geográfica, al que se le agregó algunos elementos, como claves de referencia estadística, nombre de la población, santo patrono, fuente para su localización, y por supuesto sus datos de ubicación (longitud y latitud). La estructura de la base de datos fue lo suficientemente flexible para agregar datos adicionales de acuerdo a las necesidades de la investigación.

De antemano se conocía que esta lista era sólo el punto de partida para elaborar el *Atlas*: se esperaba que buena parte de los pueblos conservaran sus nombres originales en la cartografía y estadística actuales, pero también que varios de ellos hubieran desaparecido, cambiado de nombre o bien hubieran sido absorbidos por otras poblaciones mayores y que actualmente fueran colonias o barrios de zonas urbanas. La duplicidad de los nombres e inclusive la "refundación" de algún pueblo en otro lugar plantearon un reto interesante.

B) Elaboración de mapas base

Se decidió tomar como mapa base el de la República mexicana con división política estatal previamente digitalizado a partir de la cartografía del INEGI (carta topográfica 1:1,000,000). Los datos geográficos de la carta topográfica son: Esferoide: Clark de 1886. Proyección: Cónica conforme a Lambert. Paralelo base: 17°30', 29°30'. Datum horizontal: Norteamericano de 1927. Referencia de cotas: Nivel medio del mar. Escala 1:1,000,000. No se encontró cartografía en algún medio electrónico que mostrara la división política-administrativa de finales del siglo XVIII y principios del XIX, por lo que fue necesario digitalizar sobre la cartografía del INEGI los límites de las 13 intendencias, 3 gobiernos militares y 234 subdelegaciones de la Nueva España de finales de la época virreinal. Fueron guías para esta digitalización los tres volúmenes de la *Geografía Histórica de la Nueva España* de Peter Gerhard[1] y los trabajos de Áurea Commons[2] y Ursula Ewald.[3] Para hacer un ejercicio de mayor precisión, se hizo uso de la carta topográfica 1:1,000,000 en imagen digital (RASTER) del INEGI para establecer las colindancias entre subdelegaciones siguiendo el principio de la geografía natural basada en accidentes del terreno y puntos de referencia naturales fácilmente identificables en el territorio cuando se disponía de información al respecto. En el curso de la elaboración de los mapas, basados en las fuentes documentales de los pueblos colindantes o periféricos, se realizaron algunos cambios de los límites de las subdelegaciones, lo que permitió generar una cartografía más precisa. Cuando fue necesario, las mediciones en leguas y su conversión a kilómetros se tomó con base en la legua mexicana descrita por McGowan[4] equivalente a 4.19 km (5,000 varas de 838 mm). Para límites más allá del territorio nacional, se tomó como mapa base la información ya digitalizada disponible en la cartografía norteamericana del *U.S. Geological Survey*.

Tanto en la elaboración de los mapas base como en las siguientes etapas de localización y presentación, se hizo uso de varias herramientas informáticas en plataforma de PC, que facilitaron el proceso e incrementaron la calidad del trabajo: desde hojas de cálculo y manejadores de bases de datos convencionales hasta software más especializado como AutoCad, ArcView y MapInfo. Este último es el software en que está integrada toda la aplicación.

El mapa base construido para este *Atlas* representa una aproximación geográficamente precisa de lo que eran los límites de la Nueva España, a nivel intendencia y subdelegación, de acuerdo a la información disponible, sin olvidar que la definición de límites territoriales de la época era bastante más relativa de lo que se plantearía para una cartografía contemporánea.

[1] Peter Gerhard, *La frontera sureste de la Nueva España*, traducción de Stella Mastrangelo, México, Universidad Nacional Autónoma de México, 1991; Peter Gerhard, *La frontera norte de la Nueva España*, traducción de Patricia Escandón Bolaños, mapas de Bruce Campbell, México, Universidad Nacional Autónoma de México, 1996, y Peter Gerhard, *Geografía Histórica de la Nueva España, 1519-1821*, 2a ed., traducción de Stella Mastrangelo, mapas de Reginald Piggott, México, Universidad Nacional Autónoma de México, 2000.

[2] Áurea Commons, *Las intendencias de la Nueva España*, México, Universidad Nacional Autónoma de México, Instituto de Investigaciones Históricas, Instituto de Geografía, 1993.

[3] Ursula Ewald, "Nueva España", en *Historias* 12, enero-marzo de 1986, México, Dirección de Estudios Históricos, Instituto Nacional de Antropología e Historia, 1986.

[4] Gerald McGowan, *Geografía político-administrativa de la Reforma*, México, El Colegio Mexiquense, A.C./Instituto Nacional de Estadística, Geografía e Informática, 1990.

c) Localización de poblaciones en catálogos de localidades

De manera paralela al desarrollo de la cartografía base, se procedió a comparar los registros de la base de datos de los pueblos de indios en 1800 con el catálogo de información de la integración territorial del INEGI que está en medio electrónico, y que es el más completo catálogo de localidades disponible a nivel nacional.

El *Sistema de Información de la Integración Territorial* (ITER) es el catálogo único que sirve como elemento normativo del Sistema Nacional de Información Geográfica bajo la responsabilidad del INEGI. Registra todas las localidades habitadas, urbanas y rurales, que integran cada uno de los municipios del país (incluyendo las delegaciones políticas del Distrito Federal), con información que fue actualizada para el XII Censo General de Población y Vivienda 2000. Este catálogo contiene, entre otras variables, el nombre oficial de las localidades, así como sus coordenadas geográficas. El total de localidades registradas en el ITER para el año 2000 es de 199,391.

Las coordenadas geográficas que se encuentran en el ITER se obtienen, a su vez, de las cartas topográficas escala 1:50,000, mediante sistemas de geoposicionamiento global (GPS) en campo, o de otras fuentes como espaciomapas o fotomapas, lo que determina una exactitud más que adecuada para este *Atlas*.

Las localidades actuales cuyos nombres coincidían con el listado de pueblos de indios se incorporaron, junto con sus coordenadas geográficas y altitud, a la base de datos. Se confrontó el catálogo de localidades con todas las variantes ortográficas comunes dada la evolución que ha tenido la ortografía de los nombres de las poblaciones a lo largo de dos siglos.

Adicionalmente se consultó el ITER de 1995 desarrollado para el Conteo de Población y Vivienda de ese año, ya que, en el ITER 2000, algunos pueblos dejaron de aparecer probablemente por haber sido considerados como colonias de un centro urbano, se encontraban deshabitados durante el Censo 2000, o bien tenían algún problema de referencia geográfica. Esta segunda revisión permitió ubicar algunos pueblos más.

La base de datos resultante fue geocodificada sobre la cartografía base desarrollada, esto es, se realizó el proceso de asignar los identificadores geográficos de los registros de la base de datos para su despliegue como objetos en un mapa.

Ya avanzado el desarrollo del proyecto, el INEGI puso a disposición de su público usuario, en su sitio de Internet, el *Archivo Histórico de Localidades*, que reúne en una sola base de datos los catálogos, listas y registros de localidades que han generado diversas dependencias gubernamentales desde principios del siglo XX. Debido a lo reciente de la disponibilidad de esta fuente, sólo se utilizó para aclarar algunas ambigüedades de ciertas localidades, en la etapa final del proyecto.

Sobre la cartografía, se validó localidad por localidad a través de las fuentes históricas, particularmente, para "filtrar" pueblos con nombres duplicados o con ortografía dudosa.

A pesar del uso de medios electrónicos, que sin duda fueron de gran ayuda, el proceso de localización de pueblos y su posterior etiquetado para su presentación en el *Atlas* fue un proceso difícil y lento, de gran minuciosidad. No sólo por el trabajo de confrontación con las fuentes históricas, la revisión de ortografía, o el diseño de los mapas de presentación, sino por la propia validación de las fuentes oficiales contemporáneas. Si bien la información disponible por el INEGI en su gran cantidad de productos es de suma confiabilidad, no está exenta de errores u omisiones, seguramente debido a la migración de su información a medios electrónicos y a los diversos grados de madurez que tuvieron sus productos iniciales en estos formatos.[5]

d) Localización de pueblos en mapas

Los pueblos que no fue posible ubicar con el ITER, se buscaron en otras fuentes cartográficas, como los mapas de los siglos XVIII y XIX, las cartas topográficas a diferentes escalas del INEGI tanto en imágenes digitales como en papel, y otros mapas que existen publicados por los gobiernos de los estados y empresas comerciales.

Igual que en el caso anterior, se validó cada localidad para confrontarla con las fuentes históricas.

[5] A manera de ejemplo, la población de Motul, Yucatán, tiene como coordenadas geográficas (21°05'42"N, 89°16'59"W) en el Archivo Histórico de Localidades, sin embargo, en el ITER para el Conteo de Población y Vivienda de 1995 estaba indicado como (20°05'42"N, 89°16'59"W). La localización correcta es la primera.



Torre de la iglesia de Santo Tomás de los Plátanos (subdelegación de Temascaltepec), Estado de México
Foto: JAAL

Cubierto por las aguas de la presa de Santo Tomás en 1956, se trasladó el pueblo a otro sitio, a unos cinco kilómetros de distancia del "pueblo viejo".



Vista de la torre de la iglesia, pueblo de San Juan Parangaricutiro
Foto: HDG

En 1862 se describió la iglesia de Parangaricutiro: "Es la más magnífica de toda la sierra de Michoacán: es de tres naves, amplia y sólida y con alguna elegancia: hace pocos años se hizo el retablo mayor al estilo moderno. Fue construida en 1605 por Fr. Sebastián González, natural de Pátzcuaro, que era el prior de aquel convento (agustino)".

Inspección ocular de Michoacán, introducción y notas de José Bravo Ugarte, México, Jus, 1950, p. 92, nota 15.

e) Localización de pueblos dentro de áreas urbanas

Los pueblos de indios que fueron absorbidos por el crecimiento de poblaciones mayores, y que son en la actualidad colonias, barrios o iglesias antiguas dentro de zonas urbanas, fueron ubicados en la cartografía a nivel de traza urbana de INEGI disponible en su producto *Áreas metropolitanas* que contiene, en formato digital, información estadística y geográfica de 91 áreas metropolitanas del país. También se hizo uso del más conocido Sistema de Consulta de Información Censal (SCINCE) del propio INEGI. Los datos que incluyen ambos productos se presentan hasta por grupos de manzanas e integran los nombres de las calles y colonias, así como la infraestructura existente. Esta información se complementó con información disponible en mapas turísticos, en planos de ciudades y a través de consultas telefónicas con más de doscientos gobiernos municipales, con el objeto de ubicar las calles donde se encontraba el templo, mismo que se consideró como el punto central (centroide) del pueblo de indios original. Los ayuntamientos también proporcionaron información sobre los cambios en los nombres de los pueblos ocurridos particularmente en el siglo XX.

f) Localización por aproximación de fuentes históricas

En total, 96.4% de los pueblos fue localizado teniendo como fuente la información del INEGI, 2.0% fue ubicado por medio de cartografía antigua o estudios geográficos diversos, mismo que se registró en la base de datos como "otra fuente", y del restante 1.6% no se encontró referencia actual sobre su localización y se registró como "aproximado".

Para estos últimos casos (3.6%) fue necesario recurrir exclusivamente a las fuentes históricas, localizando puntos de referencia geográficos conocidos que se mencionaban en dichas fuentes y/o por cálculo de distancias a otras poblaciones ya ubicadas. Dado que no es posible garantizar una ubicación con la precisión del resto de los pueblos, se marcaron con una simbología distinta para indicar su localización: un cuadrado naranja para "otra fuente" y un triángulo amarillo para "aproximado".

El total de pueblos ubicados por cualquiera de los métodos descritos fue de 4,468, agrupados como lo muestra el cuadro.

Intendencias y gobiernos militares (G.M.)	**Pueblos de indios**	**Tipo de fuente**		
		INEGI	Otra fuente	Aproximado
CHIAPAS	109	101	6	2
DURANGO	167	159	6	2
GUADALAJARA	251	242	8	1
GUANAJUATO	41	41	0	0
MÉXICO	1,248	1,195	17	36
MICHOACÁN	254	248	6	0
NAYARIT Y COLOTLÁN (G.M.)	34	34	0	0
OAXACA	871	847	13	11
PUEBLA	731	704	12	15
SAN LUIS POTOSÍ	45	41	4	0
SONORA-SINALOA	138	129	7	2
TABASCO (G.M.)	53	53	0	0
TLAXCALA (G.M.)	110	107	2	1
VERACRUZ	152	150	0	2
YUCATÁN	224	214	9	1
ZACATECAS	40	39	1	0
Total	**4,468**	**4,304**	**91**	**73**
(porcentaje)	(100%)	(96.4%)	(2.0%)	(1.6%)

G) Presentación de mapas finales

Para darle al lector del *Atlas* puntos de referencia adicionales y facilitarle el entendimiento del concepto de regiones naturales en las que se ubican los pueblos, se integraron aquellos elementos geográficos que permitieran dar idea de los principales rasgos del territorio, pero que no entorpecieran la lectura de la información principal: los pueblos de indios y los límites político-administrativos de la Nueva España.

Los rasgos sobresalientes que se consideró relevante mostrar fueron la orografía y la hidrografía. Para el caso de la orografía, se hizo uso de los sombreados de los modelos digitales de elevación del INEGI, que a su vez provienen de la vectorización de las curvas de nivel de la cartografía topográfica de escala 1:250,000 y muestran una visión en relieve del terreno iluminado desde el noroeste, por lo que se perciben las elevaciones, depresiones y fallas del territorio del país, de una manera más clara e intuitiva.

Para la hidrografía se utilizó un producto del INEGI llamado CIMA, *Información Estadística y Geográfica Municipal*, que ofrece en su apartado cartográfico las características de ríos, lagos y lagunas. Sólo se incorporaron los cuerpos fluviales más importantes de cada región.

También se agregaron algunas localidades conocidas (como las ciudades o villas virreinales más importantes) como puntos de referencia adicionales.

La presentación de los mapas que conforman el *Atlas* siguió, hasta donde fue posible, las especificaciones para las cartas topográficas que maneja el INEGI, modificándolas con cierta libertad para facilitar su lectura.

Dadas las desproporcionadas dimensiones de las diferentes intendencias y subdelegaciones novohispanas, así como las distintas densidades de pueblos de indios para cada región, se consideró apropiado para su mejor visualización, el manejo de distintas escalas geográficas, desde la escala 1:250,000, que abarca aproximadamente 5,625 km^2 para zonas de alta densidad de pueblos en la región central del país, hasta la 1:1,500,000, que cubre unos 202,500 km^2 para las intendencias de gran territorio y con pocos pueblos de indios.

Algunos mapas del *Atlas* pueden incluir un recuadro con sus propias coordenadas geográficas que ubican una localidad fuera del área del mapa principal, con el objeto de no modificar la escala y dificultar la lectura, o bien generar un nuevo mapa con poca información.

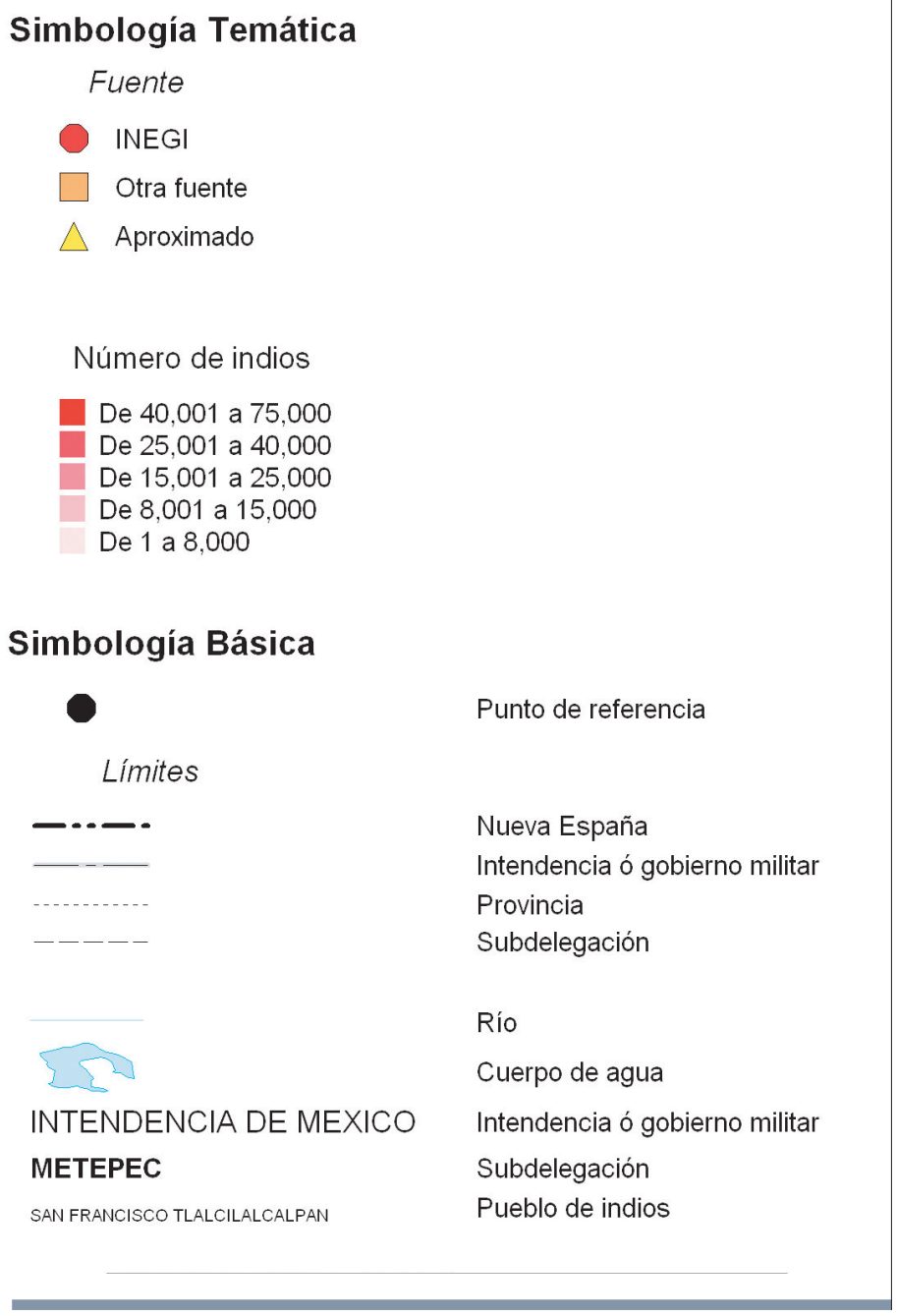

SIMBOLOGÍA UTILIZADA

En el *Atlas* se encuentran 84 mapas originales elaborados digitalmente con auxilio de programas informáticos de cartografía: 5 mapas introductorios y 79 mapas de los pueblos de indios de las intendencias y gobiernos militares de la Nueva España.

El uso de herramientas informáticas, tanto a nivel de software de cartografía, bases de datos, SIGS, así como la disponibilidad de información geográfica en medios electrónicos, permitió automatizar buena parte de los procesos y, por lo tanto, agilizar la elaboración del *Atlas*, manteniendo una calidad técnica razonable y sobre todo útil para el interesado en estos temas históricos. El trabajo fue desarrollado en el Laboratorio de Análisis Socioespacial (LANSE) de El Colegio Mexiquense, desde una perspectiva interdisciplinaria con una visión desde la geografía, la informática y la historia; fue sin duda una experiencia enriquecedora. Queda en manos del lector juzgar la utilidad de este *Atlas*.

Fuentes INEGI en medios electrónicos

- INEGI (1993), *SCINCE. Sistema para la consulta de información censal para el XI Censo General de Población y Vivienda*.
- INEGI (1994), *CIMA. Información Estadística y Geográfica Municipal*.
- INEGI (1994), *Áreas metropolitanas. Información estadística y cartográfica*.
- INEGI (1996), *Sistema de Integración Territorial (ITER) para el Conteo de Población y Vivienda 1995, Resultados Definitivos*.
- INEGI (1999), *Carta topográfica. Serie I de la colección de imágenes cartográficas en discos compactos*. Cobertura Nacional, 1:1,000,000. (Datos geográficos del mapa: Esferoide: Clark de 1886. Proyección: Cónica conforme a Lambert. Paralelo base: 17°30', 29°30'. Datum horizontal: Norteamericano de 1927. Referencia de cotas: Nivel medio del mar. Escala 1:1,000,000).
- INEGI (2000), *Sombreados de los modelos digitales de elevación, escala 1:250,000*.
- INEGI (2001), *México, Información topográfica digital. Conjunto de datos vectoriales y toponímicos*. Carta topográfica escala 1:1,000,000.
- INEGI (2001), *Sistema de Integración Territorial (ITER) para el XII Censo General de Población y Vivienda 2000*.
- INEGI (2003), *Archivo histórico de localidades*. (http://mapserver.inegi.gob.mx/dsist/ahl2003/).



Santa Ana Xamimilulco y Huejotzingo, Puebla
[1742]
Signatario: José Antonio Cobelo
Mapa, color
60 × 42 cm
Archivo General de la Nación
Núm. 807
Foto: CHP



Mapas

Información sobre los mapas

Mapas introductorios

Mapas de las intendencias y gobiernos militares, intercalados con mapas del siglo XVIII



Plano geográfico de la mayor parte de la América Septentrional Española
1772
José Antonio de Alzate
107 × 88 cm
Museo Naval, Madrid
Foto: MNM

En la Ilustración novohispana, la figura de José Antonio Alzate ha sido reconocida como la más notable. Alzate fue portador de una visión utilitaria de la ciencia. Para él, la geografía era una disciplina aplicada a los "husos humanos" y a los "negocios de la mayor consideración" como los del ejército, la navegación, lo jurídico y las exploraciones del viajero, así como el afianzamiento de los dominios de los soberanos. A Alzate le pareció normal que la geografía se encargue de la "viva representación que en poco papel presenta a la vista los dilatados espacios de su superficie". Considerado así el valor del mapa, Alzate agregaba que a la geografía "se dedican pocos". Resultaba un trabajo "demasiado espinoso" pues era necesario caminar "con los instrumentos en mano, tomando ángulos y rumbos, y ejecutando observaciones astronómicas". Como no era posible esa aplicación geográfica, Alzate preparó varios mapas del Virreinato, en su despacho. El mapa de 1772, era una síntesis de sus trabajos previos de 1767 y 1770, donde había considerado las longitudes geográficas a partir del meridiano de la Isla de Hierro y añadido algunos arreglos a la costa del Pacífico, California, el Golfo de México, desde Veracruz hasta la Florida.

José Antonio Alzate y Ramírez, "Estado de la Geografía de la Nueva España y modo de perfeccionarla" (originalmente publicado en *Asuntos varios sobre ciencias y artes*, 7 de diciembre de 1772) reimpresa en *Gacetas de Literatura de México*, Puebla, Oficina del Hospital de San Pedro, 1831, tomo IV, pp. 123-131.

LUISIANA

Mar del Norte

Nueva Mexico

Nueva Vizcaya

Nuevo Reyno de Leon

Nuevo Reyno de Toledo

Nayarit o Nuevo

Provincia de Yucatan

Guatemala

Aquí fue muerto Monsiur de la salle en 1687.

Las Texas

Presidio de los Adaes.

Establecimiento hecho en 1717.

Rio de Medina

Rio Mexicano

Rio Tuxpa.

Rio Tecolutla.

Rio Medellin.

Lizardo.

Barra de Tampico

Lerena.

Conchates.

Tascaloosa.

Conchaques.

Los Chicacas.

Laguna de Michigan.

Sierra de la Morila.

Sierra de Luiz Ispez.

Sierra de Xpval.

Sierra de Vizpanes.

Sierra de los Paxatatanes, y otras naciones.

Rio de Sabinas.

Rio de Nueces.

Rio de Sn Pedro.

Rio de Sacramento.

Rio de Conchos.

Rio de Nazas.

Rio de Tezcuco.

Rio de Alvarado.

Rio de Guasacualco.

Rio de Tabasco.

Rio de Grijalva.

Rio de Ozumacinta.

Rio de Chiapa.

Rio de Chixoy.

Rio de Tehuantepec.

Rio de Chimalapa.

Rio de Chiapa.

Rio de Suchiate.

Rio de Guatemala.

Rio de Guazacualco.

Rio de Tabasco.

Rio de Grijalva.

Rio de Ozumacinta

Información sobre los mapas y mapas introductorios

- Datos geográficos de los mapas
  Los mapas llave tienen los siguientes datos geográficos:
  Esferoide: Clarke de 1886
  Proyección: Cónica conforme a Lambert
  Datum: horizontal: Norteamericano de 1927
  Paralelos base: 17° 30´, 29° 30´

  Los mapas a escala 1:850,000 y menores
  Esferoide: Clarke de 1886
  Proyección: UTM (Universal Tranversa de Mercator)
  Datum: horizontal: Norteamericano de 1927
  Paralelos base correspondientes a la zona respectiva (11, 12, 13, 14, 15, 16)

- Coordenadas
  En los mapas y en el Índice, todas las coordenadas de longitud son al oeste del meridiano de Greenwich, Inglaterra, y todas las coordenadas de latitud son al norte del ecuador.

- Orografía
  Se utiliza la orografía del INEGI, "Sombreados de los modelos digitales de elevación, escala 1:250,000", para la mayoría de los mapas, con la excepción de la intendencia de Sonora-Sinaloa, donde para poder incluir tres pueblos de indios que ahora están dentro de los límites de los Estados Unidos de América, se solicitó al INEGI un archivo específico con una cobertura mayor, misma que fue confrontada con los sombreados equivalentes disponibles por el U.S. Geological Survey (USGS). También se utilizó esta última cartografía proporcionada por el INEGI para la orografía de los mapas llave de cada intendencia y gobierno militar.

- Hidrografía
  Para representar los ríos y los lagos perennes, se ha usado cartografía del INEGI del año 2000, la cual muestra los cuerpos de agua del siglo XX que pueden ser, o no, los que existían en 1800.

- Regiones incluidas en el *Atlas*
  Se incluyen los pueblos de indios de las doce intendencias de la Nueva España, la intendencia de Chiapas (que perteneció a la Capitanía General de Guatemala hasta 1824) y los tres gobiernos militares de Tabasco, Tlaxcala y Nayarit-Colotlán. No se incluyen las regiones del norte, como Coahuila, Nuevo León, Nuevo Santander o Nuevo México porque no se ha encontrado información documental precisa y completa sobre los pueblos de indios formalmente constituidos en esas regiones.

- Pueblos de indios incluidos en el *Atlas*
  Los pueblos de indios fundados después de la fecha del documento original que sirve como fuente para los nombres de los pueblos no aparecerán en el mapa, ni en el Índice. Por ejemplo, el documneto original para los pueblos de indios de la Intendencia de Yucatán tiene la fecha de 1797; por eso, pueblos fundados después de esa fecha no se registran en el *Atlas*.

- Nombres de intendencias y subdelegaciones
  Se usa el nombre más conocido para las intendencias y las subdelegaciones, por ejemplo, intendencia de Michoacán, en vez del nombre completo de intendencia de Valladolid de Michoacán; subdelegación de Ecatepec, en lugar del nombre completo, San Cristóbal Ecatepec.

- Límites de las subdelegaciones y de las intendencias
  Los límites de las subdelegaciones y de las intendencias son aproximados, pero se basan en mapas de la época y en estudios posteriores. Los documentos originales presentan la ubicación de los pueblos de indios en cada región. En casi todos los casos (96%) se ha encontrado la localización de los pueblos como están registrados por el INEGI, lo cual ayuda para determinar los límites más precisos de cada subdelegación e intendencia.

- Subdelegaciones divididas
  Algunas subdelegaciones tienen "islas" dentro de otras subdelegaciones o están divididas en varias partes. Se ha anotado en los mapas llave estas partes separadas, con tres iniciales que significan el nombre entero de la subdelegación, por ejemplo, Antequera (ANT); Tetepango (TET); Tenango del Valle (TEV); Zimatlán (ZIM); Tuxtla-Cotaxtla (TUC).

  En los mapas de mayor cobertura de la Nueva España, por razones de espacio, no se escriben los nombres ni las iniciales de las islas de las subdelegaciones divididas, solamente se escribe el nombre completo de la subdelegación en la parte principal de dicha región.

  En los mapas correspondientes a cada intendencia, se escribe el nombre completo de la subdelegación en cada isla y subdivisión de las subdelegaciones.

- Uso de paréntesis
  Se incluye entre paréntesis el nombre actual de la localidad —según la información del INEGI— si difiere de manera importante del que aparece en el documento original.

- Uso de letras mayúsculas
  Los nombres que aparecen en los mapas se escriben en mayúsculas y sin acentos, ya que la manera de usar los acentos varía de una lengua indígena a otra y a veces no hay opinión unánime acerca de la pronunciación ni del uso del acento en los nombres de los pueblos.

- Puntos de referencia
  Se indican los nombres y la ubicación de las principales ciudades y villas de españoles, así como de algunos presidios y reales de minas como puntos de referencia en relación con los pueblos de indios.

- Nombres de los santos patrones
  Por razones de espacio en los mapas, se han acortado varias advocaciones de la Virgen María, por ejemplo, se escribe "Rosario" para Nuestra Señora del Rosario y "Asunción" para Santa María de la Asunción. Tanto en los documentos originales, como en la base de datos del INEGI, se usan dos formas del nombre "Catalina", con "l" y con "r". Se utiliza la forma que se encuentra en el INEGI, y cuando éste no incluye el nombre del santo, se usa la ortografía del documento original. Cuando el INEGI registra "San Bartolo", se cambia a "San Bartolomé", como se encuentra en el documento original. San Salvador significa "Divino Salvador". Cinco Señores significa San José, la Virgen María, Jesús, San Joaquín y Santa Ana.

- Ortografía
  Se utiliza la ortografía usada por el INEGI para los nombres de los pueblos, aunque a veces sea ligeramente distinta de la ortografía del nombre en el documento original. Para los pueblos de "otra fuente" y de "aproximado" se conserva la ortografía del documento original.

INTENDENCIAS Y GOBIERNOS MILITARES DE LA NUEVA ESPAÑA EN 1800



INTENDENCIA O GOBIERNO MILITAR	NUMERO DE SUBDELEGACIONES	NUMERO DE PUEBLOS DE INDIOS	NUMERO DE INDIOS
CHIAPAS	12	109	72,280
DURANGO	23	167	51,800
GUADALAJARA	26	251	141,133
GUANAJUATO	5	41	224,000
MEXICO	43	1,248	966,558
MICHOACAN	30	254	142,796
NAYARIT-COLOTLAN	2	34	42,055
OAXACA	20	871	459,609
PUEBLA	23	731	518,688
SAN LUIS POTOSI	7	45	93,255
SONORA-SINALOA	7	138	52,700
TABASCO	1	53	21,000
TLAXCALA	1	110	57,820
VERACRUZ	11	152	111,221
YUCATAN	13	224	336,400
ZACATECAS	10	40	40,802
TOTAL	**234**	**4,468**	**3,332,117**


ALTA CALIFORNIA
NUEVO MEXICO
TEXAS
COAHUILA
NUEVO SANTANDER
NUEVO LEON
BAJA CALIFORNIA
SONORA
SAN BUENAVENTURA
CHIHUAHUA
CUSIHUIRIACHI
OSTIMURI
CONCHOS
PARRAL
VALLE DE SAN BARTOLOME
CIENEGA DE LOS OLIVOS
STA. BARBARA
SINALOA
BATOPILAS
GUANACEVI
CERRO GORDO
MAPIMI
REAL DEL ORO
PARRAS
CIANORI
PAPASQUIARO
CULIACAN
SAN ANDRES DE LA SIERRA
SAN JUAN DEL RIO
CUENCAME
MAZAPIL
DURANGO
NIEVES
GUARISAMEY
NOMBRE DE DIOS
COPALA
SOMBRERETE
CHARCAS
MALOYA
MEZQUITAL
FRESNILLO
ROSARIO
ZACATECAS
VENADO
GUADALCAZAR
JEREZ
ACAPONETA
NAYARIT
COLOTLAN
SIERRA DE PINOS
SAN LUIS POTOSI
RIO VERDE
VALLES
AGUASCALIENTES
SENTISPAC
BOLAÑOS
JUCHIPILA
SANTA MARIA DEL RIO
PANUCO
TLALTENANGO
SAN MIGUEL EL GRANDE
HOSTOTIPAQUILLO
SANTA MARIA DEL ORO
LAGOS
SAN LUIS DE LA PAZ
TEPIC
TEQUILA
CUQUIO
CADEREYTA
HUEJUTLA
AHUACATLAN
SAN CRISTOBAL DE LA BARRANCA
METZTITLAN
YAHUALICA
HUAUCHINANGO
HOSTOTICPAC
ETZATLAN
TALA
TEPACTITLAN
LEON
GUANAJUATO
ZIMAPAN
HUAYACOCOTLA
GUADALAJARA
TONALA
IXMIQUILPAN
QUERETARO
GUACHINANGO
TLAJOMULCO
LA BARCA
CELAYA
PAPANTLA
ACTOPAN
TULANCINGO
SAYULA
ANGAMACUTIRO
HUICHAPAN
TETEPANGO
TETELA Y JONOTLA
ZAMORA
TLAZAZALCA
TULA
ZEMPOALA
ZACATLAN DE LAS MANZANAS
TEZIUTLAN
TOMATLAN
AUTLAN
ZINAPECUARO
TLALPUJAHUA
APAN
JALACINGO
JIQUILPAN
IXTLAHUACA
SAN JUAN DE LOS LLANOS
TUXCACUESCO
ZAPOTLAN
URUAPAN
ZITACUARO
METEPEC
TLAXCALA
XALAPA
COLIMA
VERACRUZ ANTIGUA
APATZINGAN
ARIO
CHALCO
TEPEACA
CORDOBA
MALINALCO
CARACUARO
TEMASCALTEPEC
GUERNAVACA
TECAC
ORIZABA
VERACRUZ NUEVA
CUAUTLA
IZUCAR
TUXTLA-COTAXTLA
MOTINES
ZACUALPAN
CHIETLA
TEPEXI DE LA SEDA
TEHUACAN
COSAMALOAPAN
HUETAMO
TAXCO
CHIAUTLA
ACATLAN
TEUTILA
TEOTITLAN DEL CAMINO
COATZACO
ZACATULA
TETELA DEL RIO
HUAJUAPAN
CHILAPA
TEPOSCOLULA
VILLA ALTA
TIXTLA
TLAPA
JUXTLAHUACA
IXTEPEJI
HUEXCLOTITLAN
CUATRO VILLAS
ACAPULCO
NOCHIXTLAN
TEOTITLAN DEL VALLE
TEHUANTEPEC
TEOZACUALCO
ZIMATLAN
NEJAPA
IGUALAPA
ANTEQUERA
JALAPA DEL MARQUES
MIAHUATLAN
JICAYAN
HUATULCO
OCEANO PACIFICO
LEON
CELAYA
TLAZAZALCA
ANGAMACUTIRO
PURUANDIRO
HUANGO
CUITZEO DE LA LAGUNA
CHUCANDIRO
COCUPAO
INDAPARAPEO
ZINAPECUARO
HUANIQUEO
VALLADOLID
SANTA FE
PARACHO
ERONGARICUARO
CHARO
PATZCUARO
URUAPAN
TIRIPETIO
TARETAN
SANTA CLARA
ZITACUARO
TACAMBARO
APATZINGAN
ARIO
CARACUARO
Escala 1:7,000,000
200 150 100 50 0 Kilómetros 200 400
114°
108°
102°
96°
30°
24°
18°



INTENDENCIA DE CHIAPAS

SUBDELEGACION	PUEBLOS	INDIOS
CIUDAD REAL	8	7,596
COMITAN	16	15,597
HUISTAN	6	8,096
IXTACOMITAN	17	6,732
OCOSINGO	6	3,542
PALENQUE	2	700
SAN ANDRES	7	5,045
SIMOJOVEL	6	2,466
TAPACHULA	16	3,722
TILA	6	7,155
TONALA	3	1,085
TUXTLA	16	10,544

INTENDENCIA DE DURANGO

SUBDELEGACION	PUEBLOS	INDIOS
BATOPILAS	33	10,000
CERRO GORDO	0	0
CHIHUAHUA	10	1,000
CIANORI	4	300
CIENEGA DE LOS OLIVOS	29	9,000
CONCHOS	1	100
CUENCAME	4	200
CUSIHUIRIACHI	40	16,000
DURANGO	3	1,000
GUANACEVI	1	100
GUARISAMEY	5	300
MAPIMI	0	100
MEZQUITAL	13	2,000
NOMBRE DE DIOS	2	1,400
PAPASQUIARO	5	600
PARRAL	1	200
PARRAS	3	3,500
REAL DEL ORO	4	500
SAN ANDRES DE LA SIERRA	7	700
SAN BUENAVENTURA	0	500
SAN JUAN DEL RIO	1	3,000
STA. BARBARA	0	300
VALLE S.BARTOLOME	1	1,000

INTENDENCIA DE GUADALAJARA

SUBDELEGACION	PUEBLOS	INDIOS
ACAPONETA	9	2,628
AHUACATLAN	7	1,861
AUTLAN	14	11,782
BOLAÑOS	4	849
COLIMA	10	6,208
CUQUIO	13	3,657
ETZATLAN	6	3,812
GUACHINANGO	6	3,434
GUADALAJARA	4	5,343
HOSTOTICPAC	0	2,000
HOSTOTIPAQUILLO	5	1,716
LA BARCA	23	13,537
LAGOS	16	10,576
SAN CRISTOBAL DE LA BARRANCA	9	3,217
SANTA MARIA DEL ORO	6	2,613
SAYULA	35	29,641
SENTISPAC	7	1,414
TALA	6	1,592
TEPACTITLAN	9	3,398
TEPIC	9	1,535
TEQUILA	4	2,102
TLAJOMULCO	10	5,665
TOMATLAN	5	1,353
TONALA	13	6,039
TUXCACUESCO	15	4,836
ZAPOTLAN	6	10,325

INTENDENCIA DE GUANAJUATO

SUBDELEGACION	PUEBLOS	INDIOS
CELAYA	31	100,980
GUANAJUATO	0	43,300
LEON	5	32,580
SAN LUIS DE LA PAZ	5	18,240
SAN MIGUEL EL GRANDE	0	28,900

INTENDENCIA DE MEXICO

SUBDELEGACION	PUEBLOS	INDIOS
ACAPULCO	6	2,533
ACTOPAN	17	19,893
APAN	4	4,908
CADEREYTA	12	16,019
CHALCO	75	57,094
CHILAPA	35	20,269
COATEPEC	5	6,114
COYOACAN	14	17,251
CUAUTITLAN	22	18,438
CUAUTLA	19	9,873
CUERNAVACA	74	43,351
ECATEPEC	19	11,930

INTENDENCIA DE MEXICO (CONT.)

SUBDELEGACION	PUEBLOS	INDIOS
HUEJUTLA	7	8,162
HUICHAPAN	72	73,469
IXMIQUILPAN	14	20,000
IXTLAHUACA	59	51,980
LERMA	3	3,708
MALINALCO	22	19,296
METEPEC	43	43,310
METZTITLAN	148	33,895
OTUMBA	6	6,313
PACHUCA	10	4,853
PARCIALIDADES-MEXICO	15	44,830
QUERETARO	20	61,112
TACUBA	44	30,415
TAXCO	25	14,832
TEMASCALTEPEC	54	37,497
TENANGO DEL VALLE	51	49,831
TEOTIHUACAN	12	8,408
TETELA DEL RIO	13	14,415
TETEPANGO	26	21,043
TEXCOCO	42	34,976
TIXTLA	18	21,270
TOLUCA	27	21,220
TULA	28	9,891
TULANCINGO	57	31,087
XOCHIMILCO	28	19,847
YAHUALICA	36	15,537
ZACATULA	3	3,152
ZACUALPAN	35	13,905
ZEMPOALA	13	4,153
ZIMAPAN	6	10,160
ZUMPANGO	9	6,318

INTENDENCIA DE MICHOACAN

SUBDELEGACION	PUEBLOS	INDIOS
ANGAMACUTIRO	6	3,879
APATZINGAN	10	1,848
ARIO	6	2,530
CARACUARO	4	436
CHARO	3	2,183
CHUCANDIRO	1	608
COCUPAO	10	4,297
CUITZEO DE LA LAGUNA	7	6,887
ERONGARICUARO	11	4,806
HUANGO	1	725
HUANIQUEO	5	2,156
HUETAMO	10	9,058
INDAPARAPEO	3	3,253
JIQUILPAN	15	11,364
MOTINES	9	1,760
PARACHO	17	6,521
PATZCUARO	17	6,749
PURUANDIRO	1	2,709
SANTA CLARA	2	2,260
SANTA FE	2	0
TACAMBARO	1	680
TARETAN	4	1,532
TIRIPETIO	6	3,020
TLALPUJAHUA	4	3,546
TLAZAZALCA	18	9,744
URUAPAN	12	6,844
VALLADOLID	6	4,325
ZAMORA	12	5,842
ZINAPECUARO	14	7,488
ZITACUARO	37	25,746

GOBIERNO MILITAR DE NAYARIT-COLOTLAN

SUBDELEGACION	PUEBLOS	INDIOS
COLOTLAN	26	39,000
NAYARIT	8	3,055

INTENDENCIA DE OAXACA

SUBDELEGACION	PUEBLOS	INDIOS
ANTEQUERA	65	45,580
CUATRO VILLAS	44	22,165
HUAJUAPAN	67	32,798
HUATULCO	13	4,170
HUEXOLOTITLAN	12	6,786
IXTEPEJI	9	7,028
JALAPA DEL MARQUES	1	759
JICAYAN	57	26,430
JUXTLAHUACA	11	8,854
MIAHUATLAN	52	18,941
NEJAPA	68	25,915
NOCHIXTLAN	28	7,125
TEHUANTEPEC	24	20,803
TEOTITLAN CAMINO	34	23,770
TEOTITLAN VALLE	23	15,624
TEOZACUALCO	31	16,425
TEPOSCOLULA	145	50,014
TEUTILA	35	30,615
VILLA ALTA	106	74,543
ZIMATLAN	46	21,264

INTENDENCIA DE PUEBLA

SUBDELEGACION	PUEBLOS	INDIOS
ACATLAN	22	12,353
AMOZOC	5	6,908
ATLIXCO	35	30,028
CHIAUTLA	27	13,779
CHIETLA	4	1,934
CHOLULA	43	24,961
HUAUCHINANGO	79	36,520
HUAYACOCOTLA	41	21,737
HUEJOTZINGO	36	20,832
IGUALAPA	31	11,212
IZUCAR	40	21,588
PUEBLA	3	15,343
SAN JUAN DE LOS LLANOS	20	43,301
TECALI	18	12,100
TEHUACAN	47	40,660
TEPEACA	55	64,430
TEPEXI DE LA SEDA	42	23,933
TETELA Y JONOTLA	11	9,381
TEZIUTLAN	8	8,690
TLAPA	100	42,126
TOCHIMILCO	10	6,708
TOTOMEHUACAN	6	4,598
ZACATLAN DE LAS	48	45,566

INTENDENCIA DE SAN LUIS POTOSI

SUBDELEGACION	PUEBLOS	INDIOS
CHARCAS	1	10,664
GUADALCAZAR	1	1,445
RIO VERDE	1	6,700
SAN LUIS POTOSI	8	25,360
SANTA MARIA DEL RIO	3	11,310
VALLES	30	33,091
VENADO	1	4,685

INTENDENCIA DE SONORA-SINALOA

SUBDELEGACION	PUEBLOS	INDIOS
COPALA	9	1,960
CULIACAN	28	5,000
MALOYA	5	1,100
OSTIMURI	32	20,000
ROSARIO	2	340
SINALOA	19	15,000
SONORA	43	9,300

GOBIERNO MILITAR DE TABASCO

SUBDELEGACION	PUEBLOS	INDIOS
TABASCO	53	21,000

GOBIERNO MILITAR DE TLAXCALA

SUBDELEGACION	PUEBLOS	INDIOS
TLAXCALA	110	57,820

INTENDENCIA DE VERACRUZ

SUBDELEGACION	PUEBLOS	INDIOS
COATZACOALCOS	18	12,176
CORDOBA	16	8,729
COSAMALOAPAN	9	3,609
JALACINGO	7	8,232
ORIZABA	18	26,651
PANUCO	14	12,605
PAPANTLA	11	8,577
TUXTLA-COTAXTLA	6	9,502
VERACRUZ ANTIGUA	22	3,378
VERACRUZ NUEVA	2	1,984
XALAPA	29	15,778

INTENDENCIA DE YUCATAN

SUBDELEGACION	PUEBLOS	INDIOS
BACALAR	0	1,520
BENEFICIOS ALTOS	22	34,360
BENEFICIOS BAJOS	19	28,750
BOLONCHENCAUICH	12	8,000
CAMINO REAL ALTO	15	40,000
CAMINO REAL BAJO	11	27,490
CAMPECHE	6	7,000
LA COSTA	45	43,000
LA SIERRA	27	65,800
MERIDA	10	23,000
SAHCABCHEN	9	5,400
TIZIMIN	18	19,180
VALLADOLID	30	32,900

INTENDENCIA DE ZACATECAS

SUBDELEGACION	PUEBLOS	INDIOS
AGUASCALIENTES	4	2,391
FRESNILLO	0	2,000
JEREZ	1	2,200
JUCHIPILA	14	8,975
MAZAPIL	0	2,840
NIEVES	1	340
SIERRA DE PINOS	0	3,040
SOMBRERETE	2	2,130
TLALTENANGO	14	7,386
ZACATECAS	4	9,500

NUMERO DE INDIOS EN LAS SUBDELEGACIONES EN 1800



PUEBLOS DE INDIOS DE LAS INTENDENCIAS Y GOBIERNOS MILITARES DE LA NUEVA ESPAÑA EN 1800 (4,468 PUEBLOS DE INDIOS)



NUMERO DE PUEBLOS POR INTENDENCIA O GOBIERNO MILITAR

CHIAPAS	109
DURANGO	167
GUADALAJARA	251
GUANAJUATO	41
MEXICO	1,248
MICHOACAN	254
NAYARIT-COLOTLAN	34
OAXACA	871
PUEBLA	731
SAN LUIS POTOSI	45
SONORA-SINALOA	138
TABASCO	53
TLAXCALA	110
VERACRUZ	152
YUCATAN	224
ZACATECAS	40

Intendencia de Chiapas

Pueblos de indios en la Intendencia de Chiapas

Subdelegación	Número de pueblos de indios	Número de indios
Ciudad Real	8	7,596
Comitán	16	15,597
Huistán	6	8,096
Ixtacomitán	17	6,732
Ocosingo	6	3,542
Palenque	2	700
San Andrés	7	5,045
Simojovel	6	2,466
Tapachula	16	3,722
Tila	6	7,155
Tonalá	3	1,085
Tuxtla	16	10,544
12	**109**	**72,280**

Fuente para los nombres de los pueblos:

- Biblioteca de la Universidad de Tulane, Louisiana, *Chiapas Collection*, caja 2, carpeta 1, ff. 15-17, 36, año de 1799.

Fuente para el número de indios:

- Biblioteca de la Universidad de Tulane, Louisiana, *Chiapas Collection*, caja 2, carpeta 1, ff. 15-17, 36, año de 1799.

Referencias para pueblos registrados como "otra fuente":

- Comunicación personal de Juan Pedro Viqueiro.
  Chicoacán, Tuxtla
  San Pedro Huitiupan, Simojovel
  Santiago Escuintenango, Comitán
- Antonio García y Cubas, *Atlas geográfico, estadístico e histórico de la República Mexicana,* edición facsimilar de la de 1858, México, Miguel Ángel Porrúa, Librero Editor, 1988.
- Magdalena Coalpitám (Francisco León), Ixtacomitán, Mapa de Chiapas, 1858
  Sayula, Ixtacomitán, Mapa de Chiapas, 1858
  Ayutla, Tapachula, Mapa de Chiapas, 1858

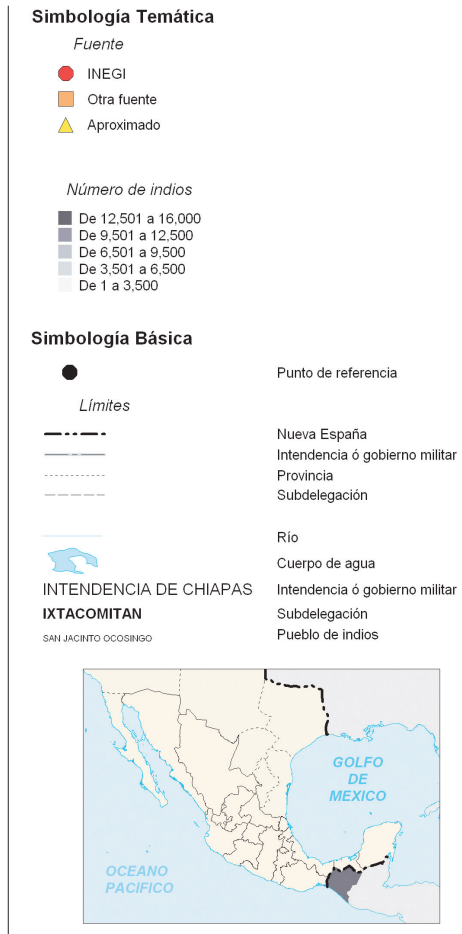

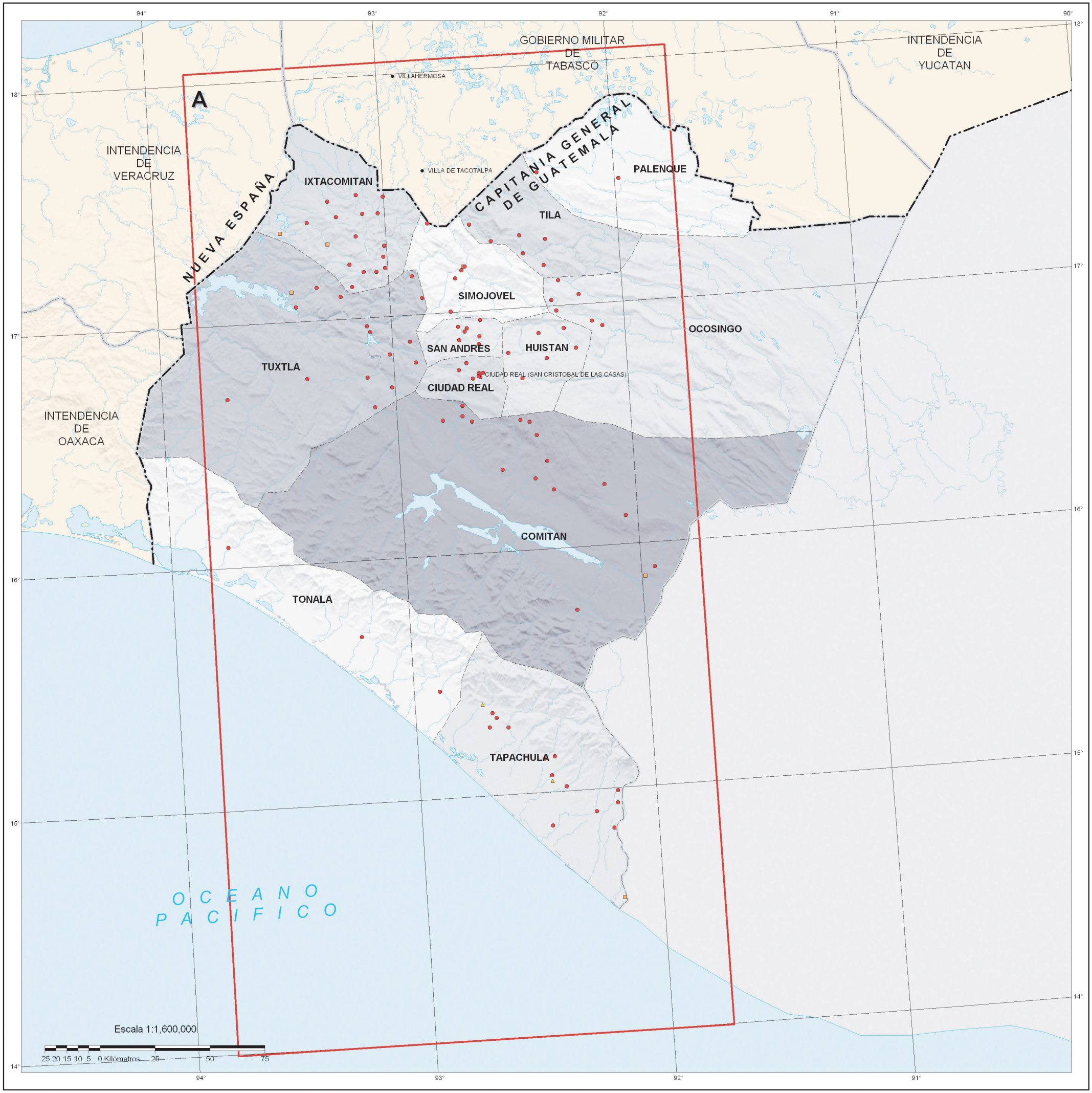
94°
93°
92°
91°
90°
18°
17°
16°
15°
14°
A
GOBIERNO MILITAR DE TABASCO
INTENDENCIA DE YUCATAN
VILLAHERMOSA
INTENDENCIA DE VERACRUZ
NUEVA ESPAÑA
IXTACOMITAN
VILLA DE TACOTALPA
CAPITANIA GENERAL DE GUATEMALA
PALENQUE
TILA
SIMOJOVEL
OCOSINGO
SAN ANDRES
HUISTAN
TUXTLA
CIUDAD REAL (SAN CRISTOBAL DE LAS CASAS)
CIUDAD REAL
INTENDENCIA DE OAXACA
COMITAN
TONALA
TAPACHULA
OCEANO PACIFICO
Escala 1:1,600,000
25 20 15 10 5 0 Kilómetros 25 50 75

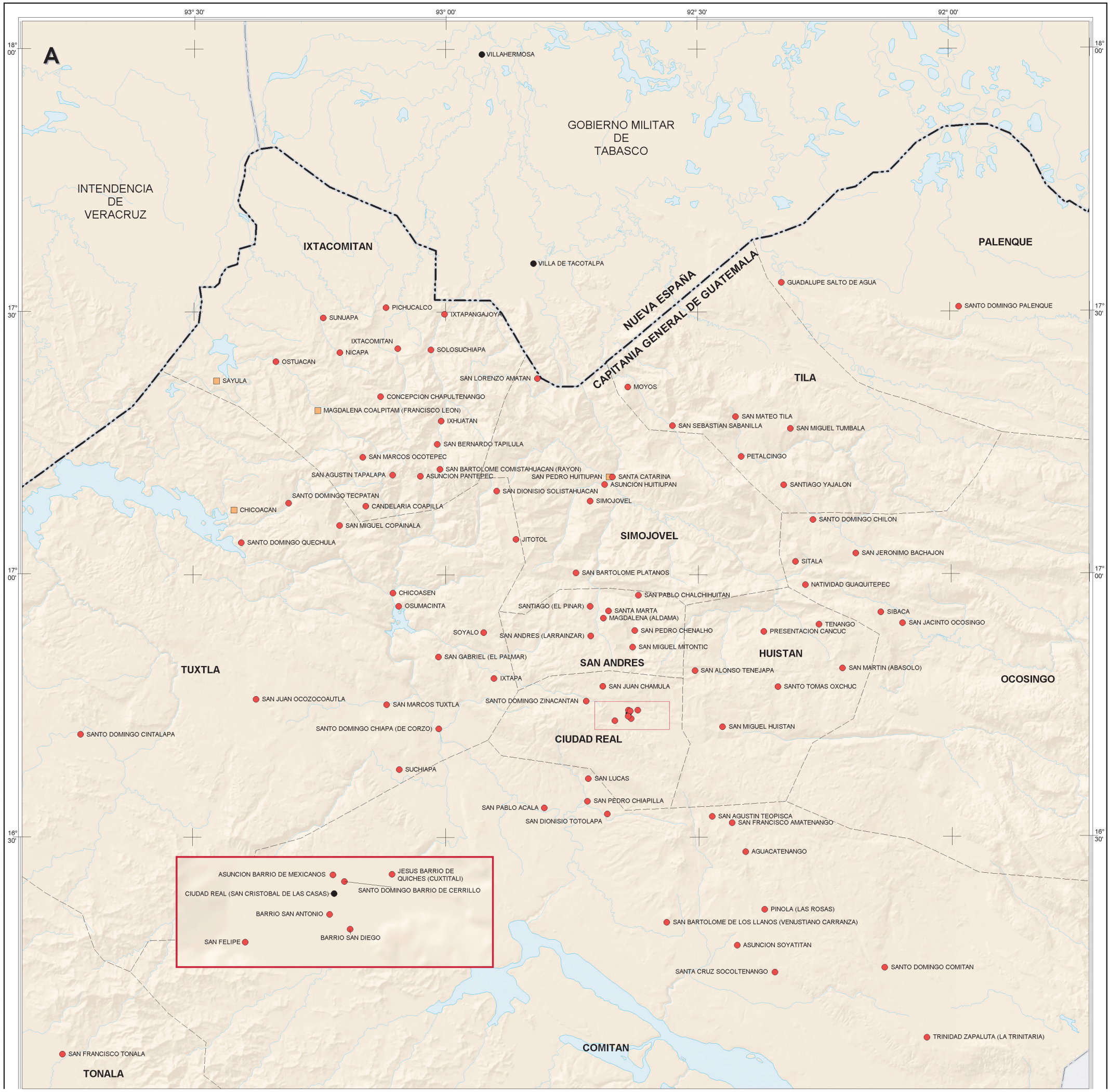
A
93° 30'
93° 00'
92° 30'
92° 00'
18° 00'
17° 30'
17° 00'
16° 30'
VILLAHERMOSA
GOBIERNO MILITAR DE TABASCO
INTENDENCIA DE VERACRUZ
IXTACOMITAN
VILLA DE TACOTALPA
NUEVA ESPAÑA
CAPITANIA GENERAL DE GUATEMALA
PALENQUE
GUADALUPE SALTO DE AGUA
SANTO DOMINGO PALENQUE
PICHUCALCO
IXTAPANGAJOYA
SUNUAPA
IXTACOMITAN
NICAPA
SOLOSUCHIAPA
OSTUACAN
SAYULA
SAN LORENZO AMATAN
TILA
MOYOS
CONCEPCION CHAPULTENANGO
MAGDALENA COALPITAM (FRANCISCO LEON)
IXHUATAN
SAN MATEO TILA
SAN SEBASTIAN SABANILLA
SAN MIGUEL TUMBALA
SAN BERNARDO TAPILULA
SAN MARCOS OCOTEPEC
PETALCINGO
SAN BARTOLOME COMISTAHUACAN (RAYON)
SAN AGUSTIN TAPALAPA
ASUNCION PANTEPEC
SAN PEDRO HUITIUPAN
SANTA CATARINA
ASUNCION HUITIUPAN
SANTIAGO YAJALON
SANTO DOMINGO TECPATAN
SAN DIONISIO SOLISTAHUACAN
SIMOJOVEL
CHICOACAN
CANDELARIA COAPILLA
SANTO DOMINGO CHILON
SAN MIGUEL COPAINALA
SANTO DOMINGO QUECHULA
JITOTOL
SIMOJOVEL
SAN JERONIMO BACHAJON
SITALA
SAN BARTOLOME PLATANOS
NATIVIDAD GUAQUITEPEC
CHICOASEN
SAN PABLO CHALCHIHUITAN
OSUMACINTA
SANTIAGO (EL PINAR)
SANTA MARTA
MAGDALENA (ALDAMA)
SIBACA
TENANGO
SAN JACINTO OCOSINGO
SOYALO
SAN ANDRES (LARRAINZAR)
SAN PEDRO CHENALHO
PRESENTACION CANCUC
SAN MIGUEL MITONTIC
HUISTAN
SAN GABRIEL (EL PALMAR)
SAN ANDRES
TUXTLA
SAN ALONSO TENEJAPA
SAN MARTIN (ABASOLO)
OCOSINGO
IXTAPA
SAN JUAN CHAMULA
SANTO TOMAS OXCHUC
SAN JUAN OCOZOCOAUTLA
SAN MARCOS TUXTLA
SANTO DOMINGO ZINACANTAN
SAN MIGUEL HUISTAN
SANTO DOMINGO CHIAPA (DE CORZO)
SANTO DOMINGO CINTALAPA
CIUDAD REAL
SUCHIAPA
SAN LUCAS
SAN PEDRO CHIAPILLA
SAN PABLO ACALA
SAN AGUSTIN TEOPISCA
SAN DIONISIO TOTOLAPA
SAN FRANCISCO AMATENANGO
AGUACATENANGO
ASUNCION BARRIO DE MEXICANOS
JESUS BARRIO DE QUICHES (CUXTITALI)
CIUDAD REAL (SAN CRISTOBAL DE LAS CASAS)
SANTO DOMINGO BARRIO DE CERRILLO
BARRIO SAN ANTONIO
BARRIO SAN DIEGO
SAN FELIPE
PINOLA (LAS ROSAS)
SAN BARTOLOME DE LOS LLANOS (VENUSTIANO CARRANZA)
ASUNCION SOYATITAN
SANTA CRUZ SOCOLTENANGO
SANTO DOMINGO COMITAN
TRINIDAD ZAPALUTA (LA TRINITARIA)
COMITAN
SAN FRANCISCO TONALA
TONALA


SAN JOSE CONETA
SANTIAGO ESCUINTENANGO
SAN PEDRO CHICOMUSELO
PIJIJIAPAN
SAN PEDRO MAPASTEPEC
HUILOCINGO
ACACOYAGUA
SANTO DOMINGO ESCUINTLA
ACAPETAHUA
SAN FELIPE TIZAPA
TAPACHULA
HUIXTLA
TUZANTAN
ISLAMAPA
TLACUALOYA
SAN PEDRO HUEHUETAN
CACAHOATAN
ASUNCION TUXTLA CHICO
SAN AGUSTIN TAPACHULA
MAZATAN
METAPA
AYUTLA
OCEANO PACIFICO
Escala 1:750,000
15 12 9 6 3 0 Kilómetros 15 30 45
16° 00'
15° 30'
15° 00'
14° 30'
14° 00'
93° 30'
93° 00'
92° 30'
92° 00'



Santuario de Tila, Chiapas
Sin fecha
No se indica autor
Acuarela
No se indican dimensiones
Archivo Histórico Diocesano de San Cristóbal de las Casas, Chiapas.
I, C, 5, sin foja, sin fecha
Instituto Nacional Indigenista, Archivo General de la Nación, Instituto de Asesoría Antropológica para la Región Maya, A. C.
Impreso en el Archivo General de la Nación, México, 1985.

Pueblo de Tuxtla
1815
No se indica autor
Plano en color
No se indican dimensiones
Archivo Histórico Diocesano de San Cristóbal de las Casas, Chiapas
IV, C, 4, sin foja, 1808-1818
Instituto Nacional Indigenista,
Archivo General de la Nación,
Instituto de Asesoría Antropológica para la Región Maya, A. C.
Impreso en el Archivo General de la Nación, México, 1985.

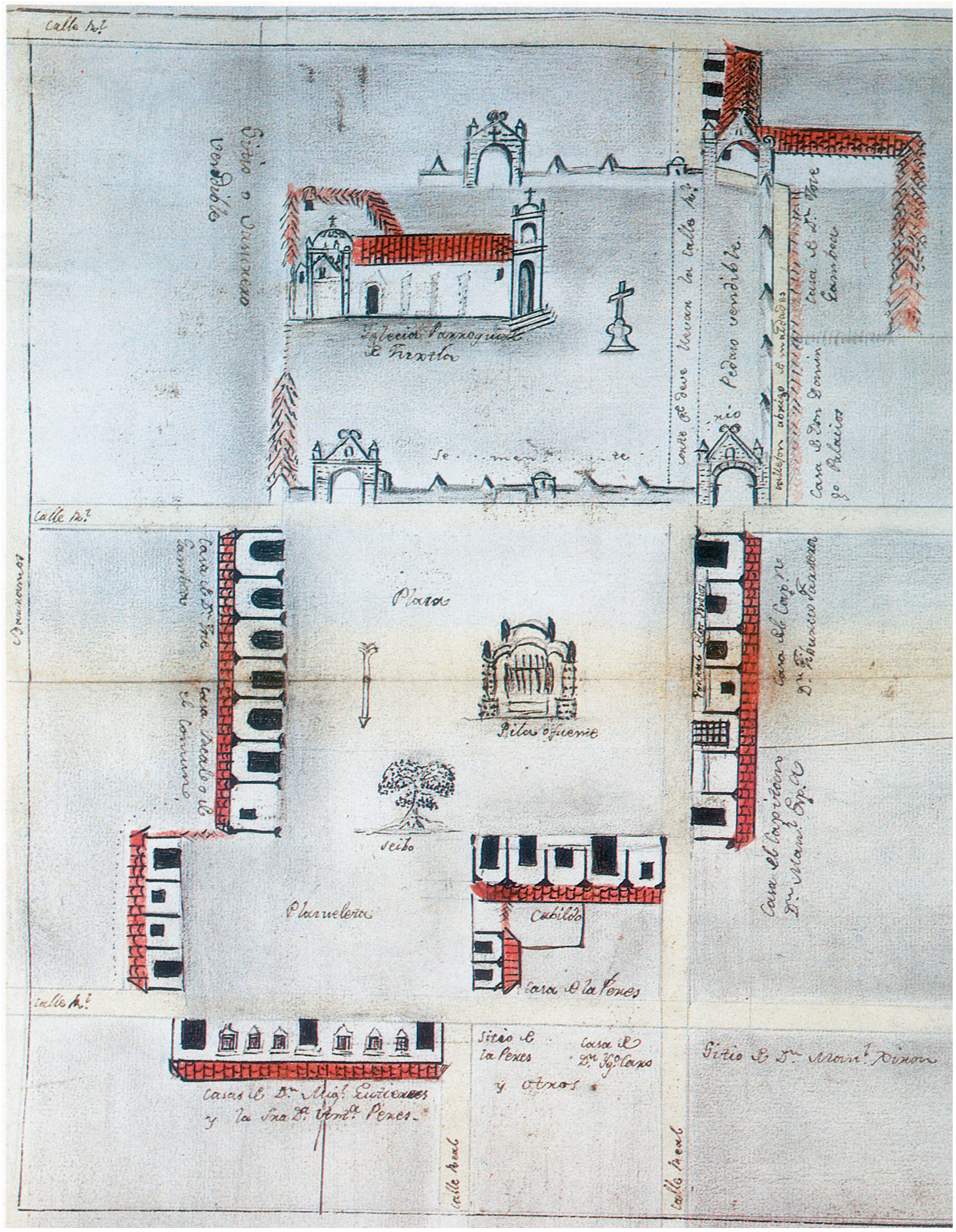

Intendencia de Durango

Pueblos de indios en la Intendencia de Durango

Subdelegación	Número de pueblos de indios	Número de indios
Batopilas	33	10,000
Cerro Gordo	0	0
Chihuahua	10	1,000
Cianori	4	300
Ciénega de los Olivos	29	9,000
Conchos	1	100
Cuencamé	4	200
Cusihuiriáchi	40	16,000
Durango	3	1,000
Guanaceví	1	100
Guarisamey	5	300
Mapimí	0	100
Mezquital	13	2,000
Nombre de Dios	2	1,400
Papasquiaro	5	600
Parral	1	200
Parras	3	3,500
Real del Oro	4	500
San Andrés de la Sierra	7	700
San Buenaventura	0	500
San Juan del Río	1	3,000
Santa Bárbara	0	300
Valle de San Bartolomé	1	1,000
23	**167**	**51,800**

Fuente para los nombres de los pueblos:

- Archivo General de la Nación, *Civil*, vol. 1363, exp. 3, ff. 3-119, año de 1788.

Fuentes para el número de indios:

- Peter Gerhard, *La frontera norte de la Nueva España*, traducción de Patricia Escandón Bolaños, mapas de Bruce Campbell, México, Universidad Nacional Autónoma de México, 1996, pp. 213-214, año de 1800.
- Peter Gerhard, G*eografía histórica de la Nueva España, 1519-1810,* traducción de Stella Mastrangelo, mapas de Reginald Piggott, México, Universidad Nacional Autónoma de México, segunda edición, 2000, p. 211, ajustado a 1800.

Referencias para pueblos registrados como "otra fuente":

- Archivo General de la Nación
  San Isidro Tabahuesillo, Cianori, *Civil*, vol. 1363, exp. 3, f. 42v.
  San Francisco del Norte, Chihuahua, *Civil*, vol. 1363, exp. 3, f. 38
- Peter Gerhard, *La frontera norte de la Nueva España*, traducción de Patricia Escandón Bolaños, mapas de Bruce Campbell, México, Universidad Nacional Autónoma de México, 1996.
  Santiago Ocuila, Cuencamé, p. 241
  San Luis Gonzaga Paqueachic, Cusihuiriáchi, p. 232
- Pedro Tamarón y Romeral, *Demostración del vastísimo Obispado de la Nueva Vizcaya, 1765, Durango, Sinaloa, Sonora, Arizona, Nuevo México, Chihuahua y porciones de Texas, Coahuila y Zacatecas,* con una introducción bibliográfica y acotaciones por Vito Alessio Robles, México, Antigua Librería Robledo de J. Porrúa e hijos, 1937.
  Guadalupe, Batopilas, p. 172
  San Bartolomé Humaze, Guarisamey, p. 64

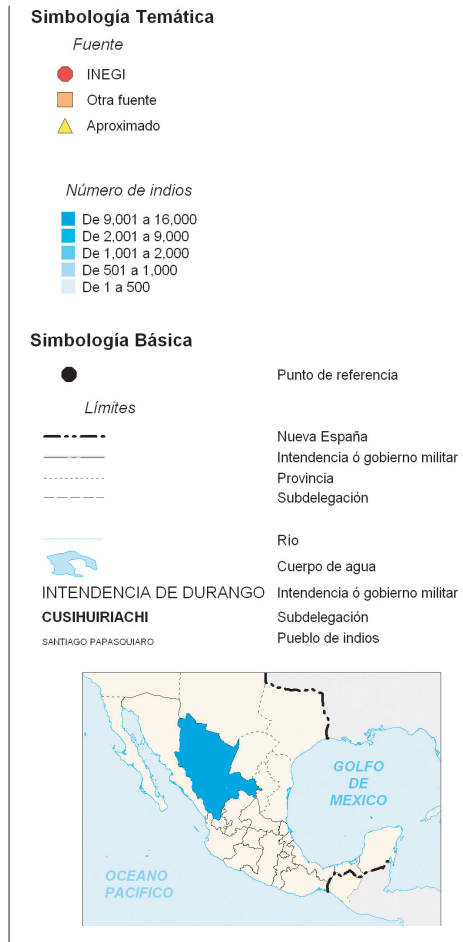

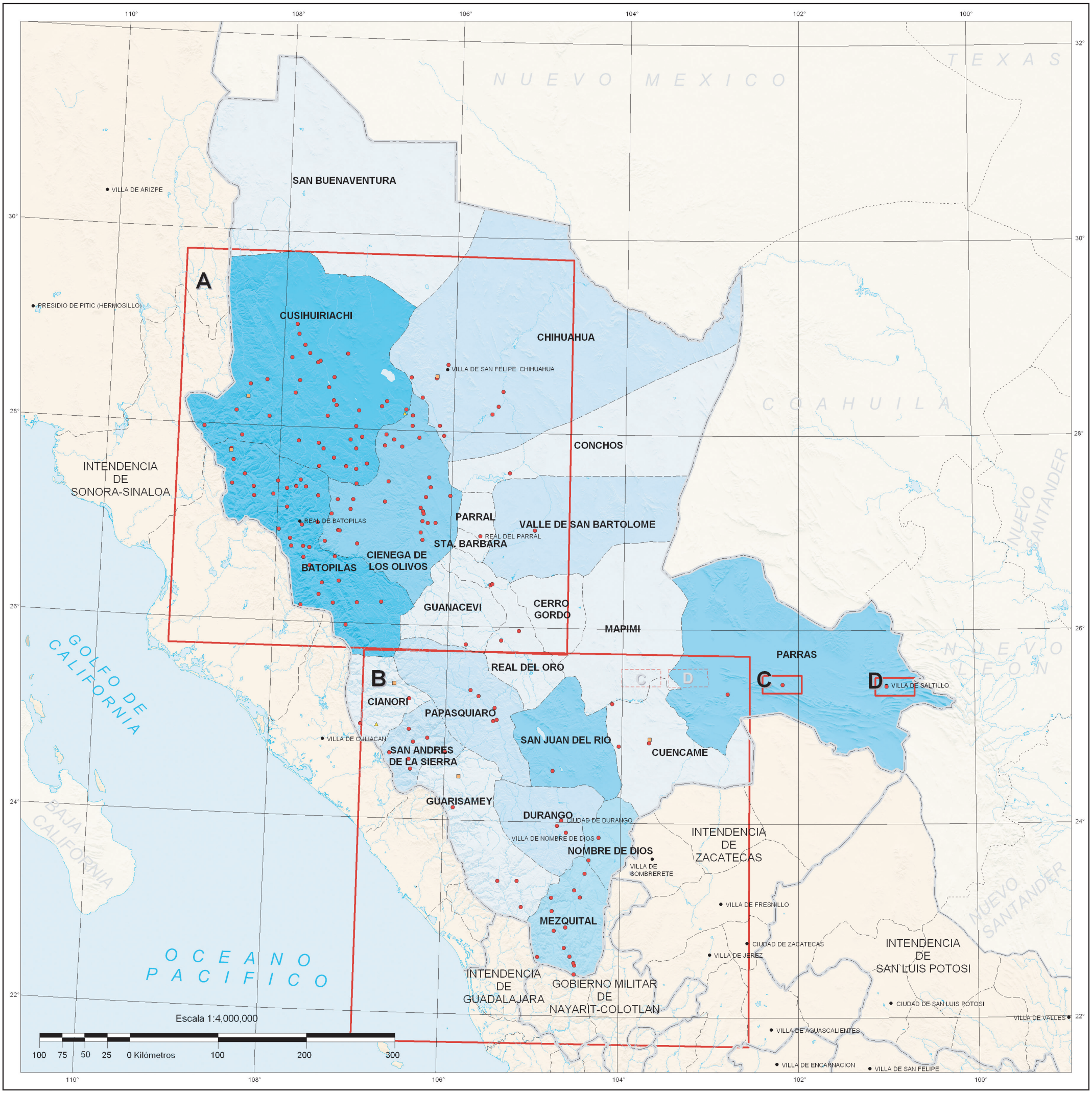
110°
108°
106°
104°
102°
100°
32°
30°
28°
26°
24°
22°
TEXAS
NUEVO MEXICO
COAHUILA
NUEVO LEON
NUEVO SANTANDER
VILLA DE ARIZPE
PRESIDIO DE PITIC (HERMOSILLO)
SAN BUENAVENTURA
A
CUSIHUIRIACHI
CHIHUAHUA
VILLA DE SAN FELIPE CHIHUAHUA
CONCHOS
INTENDENCIA DE SONORA-SINALOA
REAL DE BATOPILAS
PARRAL
REAL DEL PARRAL
VALLE DE SAN BARTOLOME
STA. BARBARA
CIENEGA DE LOS OLIVOS
BATOPILAS
GUANACEVI
CERRO GORDO
MAPIMI
PARRAS
REAL DEL ORO
B
C
D
VILLA DE SALTILLO
CIANORI
PAPASQUIARO
VILLA DE CULIACAN
SAN ANDRES DE LA SIERRA
SAN JUAN DEL RIO
CUENCAME
GUARISAMEY
DURANGO
CIUDAD DE DURANGO
VILLA DE NOMBRE DE DIOS
NOMBRE DE DIOS
VILLA DE SOMBRERETE
INTENDENCIA DE ZACATECAS
VILLA DE FRESNILLO
MEZQUITAL
CIUDAD DE ZACATECAS
VILLA DE JEREZ
INTENDENCIA DE SAN LUIS POTOSI
CIUDAD DE SAN LUIS POTOSI
VILLA DE VALLES
VILLA DE AGUASCALIENTES
VILLA DE ENCARNACION
VILLA DE SAN FELIPE
INTENDENCIA DE GUADALAJARA
GOBIERNO MILITAR DE NAYARIT-COLOTLAN
GOLFO DE CALIFORNIA
BAJA CALIFORNIA
OCEANO PACIFICO
Escala 1:4,000,000
100 75 50 25 0 Kilómetros 100 200 300


A
109°
108°
107°
106°
105°
29°
28°
27°
26°
SAN BUENAVENTURA
CUSIHUIRIACHI
CHIHUAHUA
CONCHOS
VALLE DE SAN BARTOLOME
PARRAL
STA. BARBARA
CIENEGA DE LOS OLIVOS
BATOPILAS
GUANACEVI
CERRO GORDO
REAL DEL ORO
INTENDENCIA DE SONORA-SINALOA
SAN NICOLAS YEPOMERA
CONCEPCION TEMOSACHI
SAN RAFAEL MATACHI
SAN GABRIEL TEJOLOCACHI
NATIVIDAD BACHINIVA
COCOMORACHI
SANTO TOMAS
SAN MIGUEL (DE ORTIZ)
SAN CRISTOBAL NOMBRE DE DIOS
VILLA DE SAN FELIPE CHIHUAHUA
SAN FRANCISCO DEL NORTE
SAN ANDRES
SAN ANTONIO CHUVISCAR
CONCEPCION PAPIGOCHIC (BASUCHIL)
SAN MIGUEL TUTUACA
SANTA ROSA ARISIACHI
SANTIAGO YEPACHI
PAHUIRACHI
SAN ANTONIO JULIMES
CONCEPCION TOMOCHI
SAN LUIS GONZAGA PAQUEACHIC
SANTA ISABEL
SANTA ROSA PACHERA
SAN IGNACIO COYACHI
SAN PABLO (PEDRO MEOQUI)
SAN MIGUEL TEMEYCHI
SANTA ROSA CUSIHUIRIACHI
SANTA CRUZ (DE MAYO)
ESPIRITU SANTO MORIS
NUESTRA SEÑORA DEL POPOLO ALAMOS
SAN BERNARDINO
SAN LORENZO
SANTA CRUZ TAPACOLMES (ROSALES)
SAN MIGUEL CAJURICHI
SAN MARCOS PICHACHI
SANTA ROSALIA CUEVAS
SANTIAGO BABONOYABA
SAN LUIS BABAROCOS
SAN LUIS GONZAGA TAJIRACHI
SAGUARICHI
SAN FRANCISCO JAVIER SATEVO
SAN JOSE BATOPILILLAS
JESUS CARICHI
SANTA MARIA CUEVAS
SAN JOSE GUACAYVO
ASUNCION BOCOYNA
SANTO ANGEL PASIGOCHI
SAN FRANCISCO BORJA
NUESTRA SEÑORA DE LORETO (IGNACIO VALENZUELA)
ANGELES TEPORACHI
SANTA ANA
GUADALUPE
SANTA MARIA SISOGUICHI
NUESTRA SEÑORA DEL PILAR BACABUREACHI
PANALACHI
SANTA ANA (BENJAMIN M. CHAPARRO)
SAN JOSE BAQUEACHI
CINCO SEÑORES CUSARARE
SANTA ANA TEHUERICHI
NARARACHI
SAN FRANCISCO CONCHOS
ANGELES TEPOCHIQUE
SAN JOSE (DEL SITIO)
SANTA INES CHINIPAS
CUITECO
SAN JOSE PAMACHI
NUESTRA SEÑORA DE MONTSERRAT NONOAVA
SAN LUIS GUAGUEYVO
SAN JOSE PAHUICHIQUE
SANTA TERESA GUAZAPARES
CHURO
NUESTRA SEÑORA DEL POPOLO GUAHUACHIQUE
SAN NICOLAS DE LA JOYA
SAN FELIPE DE JESUS
TEMORIS
SAN FRANCISCO CEROCAHUI
DOLORES SAMACHIQUE
NUESTRA SEÑORA DEL PILAR NOROGACHI
SAN JAVIER TATAHUICHI
SANTA CRUZ DEL PADRE HERRERA (VALLE DEL ROSARIO)
SAN IGNACIO HUMARIZA
GUAPALAYNA
SAN FRANCISCO JAVIER
SAN IGNACIO PAPAJICHI (MESA DE)
SAN IGNACIO
GUADALUPE
ABOREACHI
SAN MATEO
SAN ANTONIO TULE
SAN JERONIMO HUEJOTITAN
REAL DE BATOPILAS
NUESTRA SEÑORA DE LORETO YOQUIVO
SANTO ANGEL SATEVO
SAN BUENAVENTURA ATOTONILCO (OCTAVIANO LOPEZ)
PIEDRA BOLA
CONCEPCION TUBARES
SAN PABLO TEPEHUANES (MARIANO BALLEZA)
SAN JUAN BAUTISTA TONACHI
REAL DEL PARRAL
NUESTRA SEÑORA DEL RAYO
SAN JUAN (ATOTONILCO)
SAN IGNACIO
SANTA ANITA
GUACHOCHI
GUADALUPE (VIEJO)
SAN MIGUEL TUBARES
SANTA ANA
GUERACHI
SAN ANDRES
TENORIBA
SAN MIGUEL BOCAS (VILLA OCAMPO)
SAN GABRIEL
SANTA ROSA
SAN FRANCISCO JAVIER BABORIGAME
BASONOPA
CINCO LLAGAS (DE CRISTO)
CHINATU
SAN JOSE TOHAYANA
GUADALUPE NABOGAME
DOLORES
SAN JOSE TIZONAZO
SANTA CRUZ NAZAS (DE TEPEHUANES)
NUESTRA SEÑORA DEL HACHAZO ZAPE
Escala 1:1,500,000
25 20 15 10 5 0 Kilómetros 25 50 75


106°
105°
104°
103°
25°
24°
23°
22°
BATOPILAS
B
REAL DEL ORO
MAPIMI
C
102° 24' 22"
101° 57' 43"
25° 31' 59"
25° 21' 00"
SANTA MARIA PARRAS
PARRAS
D
101° 7' 33"
101° 40' 52"
25° 30' 40"
25° 19' 37"
VILLA DE SALTILLO
SAN ESTEBAN
NUEVA TLAXCALA
SAN JOSE Y SANTIAGO
ALAMO (VIESCA)
SAN ISIDRO TABAHUESILLO
SANTA CATARINA TEPEHUANES
SAN NICOLAS
SAN MIGUEL TOPIA
CIANORI
CINCO SEÑORES (NAZAS)
SAN ANDRES ATOTONILCO
PAPASQUIARO
PARRAS
SANTA CRUZ PAPAGARAME (GARAME)
SANTIAGO PAPASQUIARO
SAN IGNACIO TAMAZULA
CANDELARIA
SAN JUAN (CAMARONES)
SAN JUAN DEL RIO
SANTIAGO OCUILA
SAN PEDRO (OCUILA)
SAN GREGORIO
SAN GREGORIO SOYUPA
SAN DIEGO PEÑON BLANCO
SAN ANDRES DE LA SIERRA
SAN MARCOS OTATITAN
SANTA MARIA OTAEZ
REMEDIOS, LOS
SAN PEDRO CANATLAN
CUENCAME
SANTA CATARINA
SAN BARTOLOME HUMAZE
GUARISAMEY
SAN PEDRO GUARISAMEY
DURANGO
CIUDAD DE DURANGO
SAN JUAN BAUTISTA ANALCO
SANTA MARIA TUNAL
SANTIAGO BAYACORA
VILLA DE NOMBRE DE DIOS
SAN FRANCISCO MALPAIS
NOMBRE DE DIOS
INTENDENCIA
DE
SONORA-SINALOA
VILLA DE SOMBRERETE
SAN JUAN ATOTONILCO (JOYA DE)
SAN FRANCISCO MEZQUITAL
CONCEPCION PUEBLO NUEVO
SAN BERNARDINO MILPILLAS
SAN MIGUEL TEMOHAYA
MAGDALENA TAXICARINGA
SAN ANDRES XOCONOXTLE
VILLA DE FRESNILLO
SAN FRANCISCO LAJAS
SANTIAGO TENERACA
MEZQUITAL
SANTA MARIA OCOTAN
SAN FRANCISCO OCOTAN
INTENDENCIA
DE
ZACATECAS
CIUDAD DE ZACATECAS
SAN PEDRO XICORA
VILLA DE JEREZ
SAN BUENAVENTURA
SAN BERNABE
SAN ANTONIO DE PADUA
ASUNCION HUAZAMOTA
SAN LUCAS JALPA
OCEANO
PACIFICO
INTENDENCIA
DE
GUADALAJARA
GOBIERNO MILITAR
DE
NAYARIT-COLOTLAN
Escala 1:1,500,000
25 20 15 10 5 0 Kilómetros 25 50 75

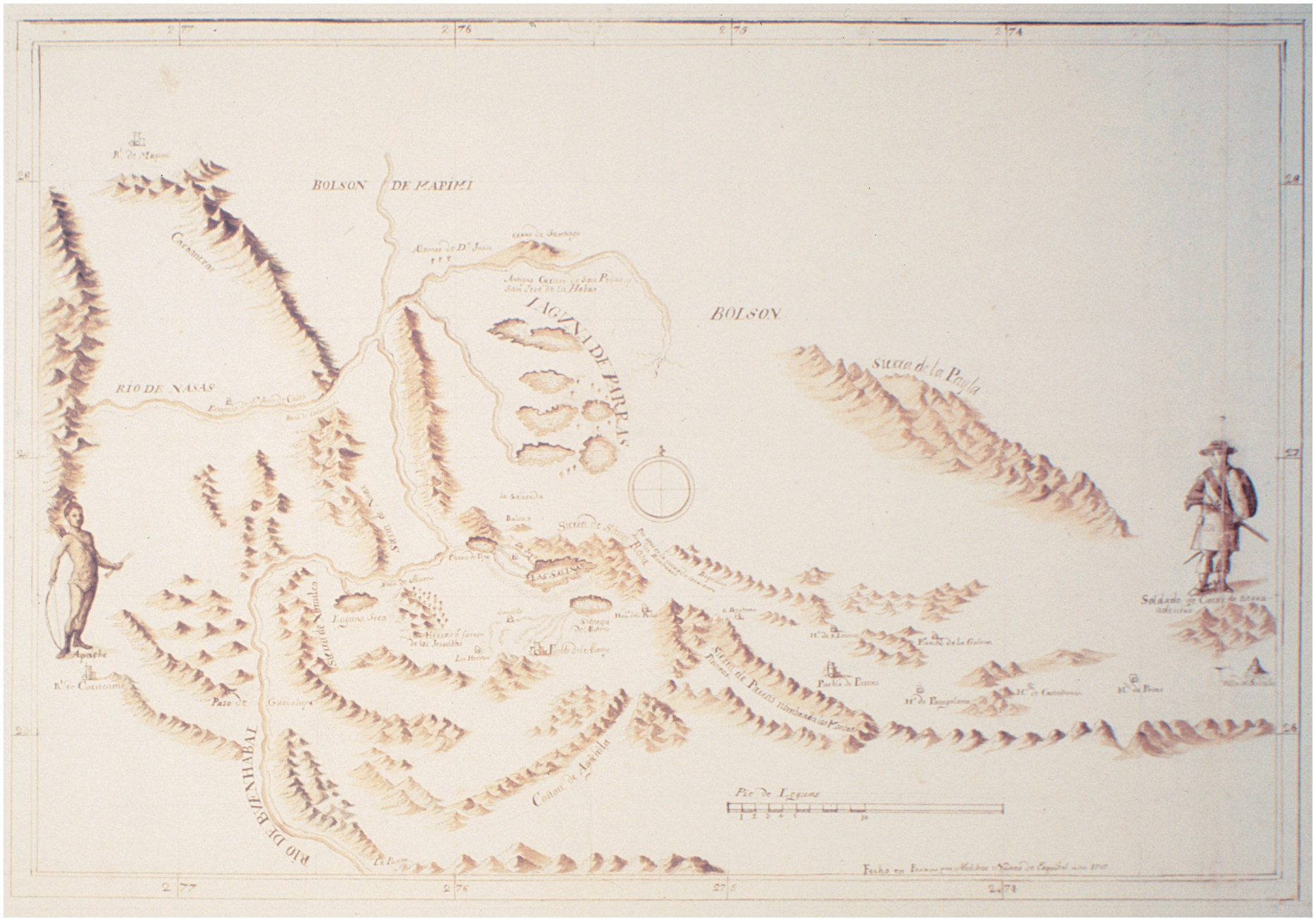

Mapa de los Pueblos y Lugares de Saltillo, Parras, Alamo, Hornos y Cuencamé de la intendencia de Durango
1787
Fecho en Parras por Melchor Núñez de Esquivel
Mapa, color
67 × 30 cm
Archivo General de Indias, Sevilla
Núm. 410
Foto: AGI

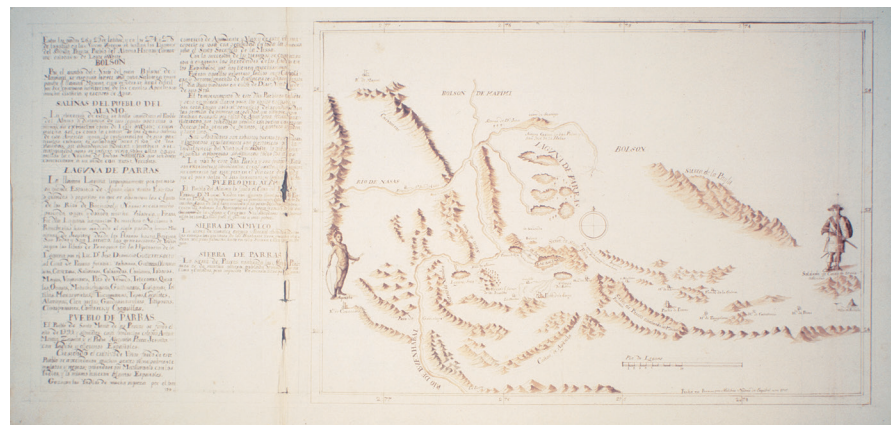


MAPA GEOG.
de la Provª. de la Nueva Vizcaya, corregido, y enxiquecido de una gran parte de Pueblos, Sierras, Rios, y Aguages, de orden de el Sor. D. Pedro de Nava, y Perlier, Brigr. de los Rs. Exos. Cab.s de el orden de Santiago, y Comandte. General de las Provs. de el Poniente, por el Ingeniero extraord.o Dn. Juan de Pagazaurtundúa, quien se ha arreglado en un todo á las relaciones que los mas Practicos le han hecho.
Chihuahúa, y Noviembre 12. de 1792.
Explicacion de los Signos.
Presidios existentes. Idem reformados. Ciudades.
Villas. Pueblos. Ranchos, y Haciendas. A. M.
Aguages. Rios, y Lagunas. Division de Provincia. Parages en donde se hace mansion.
Juan de Pagazaurtundúa
Escala de 60 leguas Marinas de a 3000. varas cada una, ó de 20 ½ al grado.
DOLSÓN DE MAPIMÍ
PROVINCIA DE COAHUILA.
NUEVO REYNO DE LEON.
PROVINCIA DE LA NUEVA GALICIA.
Rio Grande del Norte.
Rio de Nazas
Rio de Guadiana
Rio de Mayo
Rio de Sinaloa
Rio de Fuerte
Rio de Conchos
Rio de Parras
Rio de Sn. Diego
Rio de Sn. Pedro
Rio de Sn. Pablo
Rio de Sn. Buenaventura
Rio de Sn. Xtobal
Rio de Sn. Carlos
Rio de Sn. Rica
Rio de Sn. Juan
Rio de Sn. Thomas
Rio de Sn. Andres
Rio de Sn. Juan del Rio
Rio de Sn. Cathalina
Rio de Sn. Lucia
Rio de Sn. Antonio
Rio de Sn. Miguel
Rio de Sn. Gregorio
Rio de Sn. Cathrina
Rio de Sn. Juan de Castillo
Rio de Sn. Juan de Dios
Rio de Sn. Juan de Guadalupe
Rio de Sn. Juan de Nepomuceno
Rio de Sn. Juan de Topia
Rio de Sn. Juan de Tlahualilo
Rio de Sn. Juan de Tlahualilo
Rio de Sn. Juan de Tlahualilo

Intendencia de Guadalajara

Pueblos de indios en la Intendencia de Guadalajara

Subdelegación	Número de pueblos de indios	Número de indios
Acaponeta	9	2,628
Ahuacatlán	7	1,861
Autlán	14	11,782*
Bolaños	4	849
Colima	10	6,208
Cuquío	13	3,657
Etzatlán	6	3,812
Guachinango	6	3,434
Guadalajara	4	5,343
Hostoticpac	0	2,000
Hostotipaquillo	5	1,716
La Barca	23	13,537
Lagos	16	10,576
San Cristóbal de la Barranca	9	3,217
Santa María del Oro	6	2,613
Sayula	35	29,641
Sentispac	7	1,414
Tala	6	1,592
Tepactitlán	9	3,398
Tepic	9	1,535
Tequila	4	2,102
Tlajomulco	10	5,665
Tomatlán	5	1,353
Tonalá	13	6,039
Tuxcacuesco	15	4,836
Zapotlán	6	10,325
26	**251**	**141,133**

* Cifra dada en Menéndez Valdés, p. 147: 4,675

Fuentes para los nombres de los pueblos:

- "Guadalajara, Año de 1793. Copia de los nombres y sobrenombres de los pueblos, villas, haciendas y ranchos pertenecientos (*sic*) a esta capital, sus distancias a ella y a la de México", Archivo General de la Nación, *Historia,* vol. 72, exp. 12, ff. 205-234v., año de 1793.
- "Estado que forma la Contaduría Principal de Real Hacienda de Guadalajara en cumplimiento de Superior Orden del Exmo. Virrey de 8 de agosto último, y manifiesta los productos, gastos y líquido sobrante que rindieron los Propios, Arbitrios y Bienes de Comunidad de las ciudades, villas, lugares y Pueblos de esta Provincia en todo el año de 1805, según consta de los Extractos de sus cuentas que acompañan", Archivo General de la Nación, *Historia,* vol. 72, exp. 9, ff. 67-69v., año de 1805.

Fuente para el número de indios:

- José Menéndez Valdés, *Descripción y censo general de la Intendencia de Guadalajara, 1789-1793,* estudio preliminar de Ramón Ma. Serrera, Guadalajara, Gobierno de Jalisco, 1980, pp. 135-161, ajustado a 1800.

Referencias para pueblos registrados como "otra fuente":

- Archivo General de la Nación
  San Francisco Acatic, Hostotipaquillo, *Historia*, vol. 72, exp. 12, f. 223v.
- Antonio García Cubas, *Diccionario geográfico, histórico y biográfico de los Estados Unidos Mexicanos,* México, Antigua Imprenta de Murguía, 1888, Tomo I; Oficina Tipográfica de la Secretaría de Fomento, 1888, Tomo II; 1889, Tomo III; 1890, Tomo IV; 1891, Tomo V.
  Jala de Abajo, Ahuacatlán, Tomo III, p. 322
  Zapotan, Sentispac, Tomo V, p. 494
- Peter Gerhard, *La frontera norte de la Nueva España*, traducción de Patricia Escandón Bolaños, mapas de Bruce Campbell, México, Universidad Nacional Autónoma de México, 1996.
  San Pedro Olita, Acaponeta, p. 77
  San Francisco, Hostotipaquillo, p. 124
- Presidencia Municipal de El Grullo, Jalisco
  Zacapala, Autlán
- Joseph Antonio Villaseñor y Sánchez, *Theatro americano. Descripción general de los reynos y provincias de la Nueva España y sus jurisdicciones*, edición facsimilar de la de 1746 y 1748, México, Talleres de Editora Nacional, 1951, 2 vols.
  Amilpa, Autlán. vol. 2, p. 208
  Santiago, Sentispac, vol. 2, p. 230

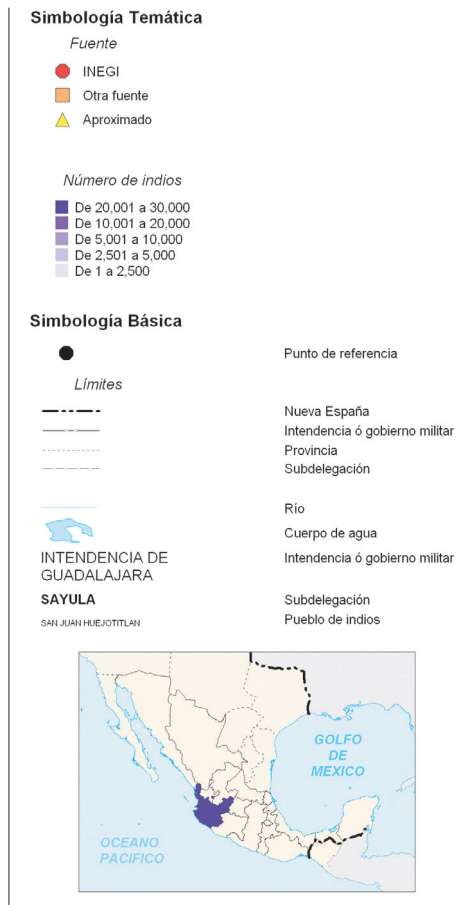

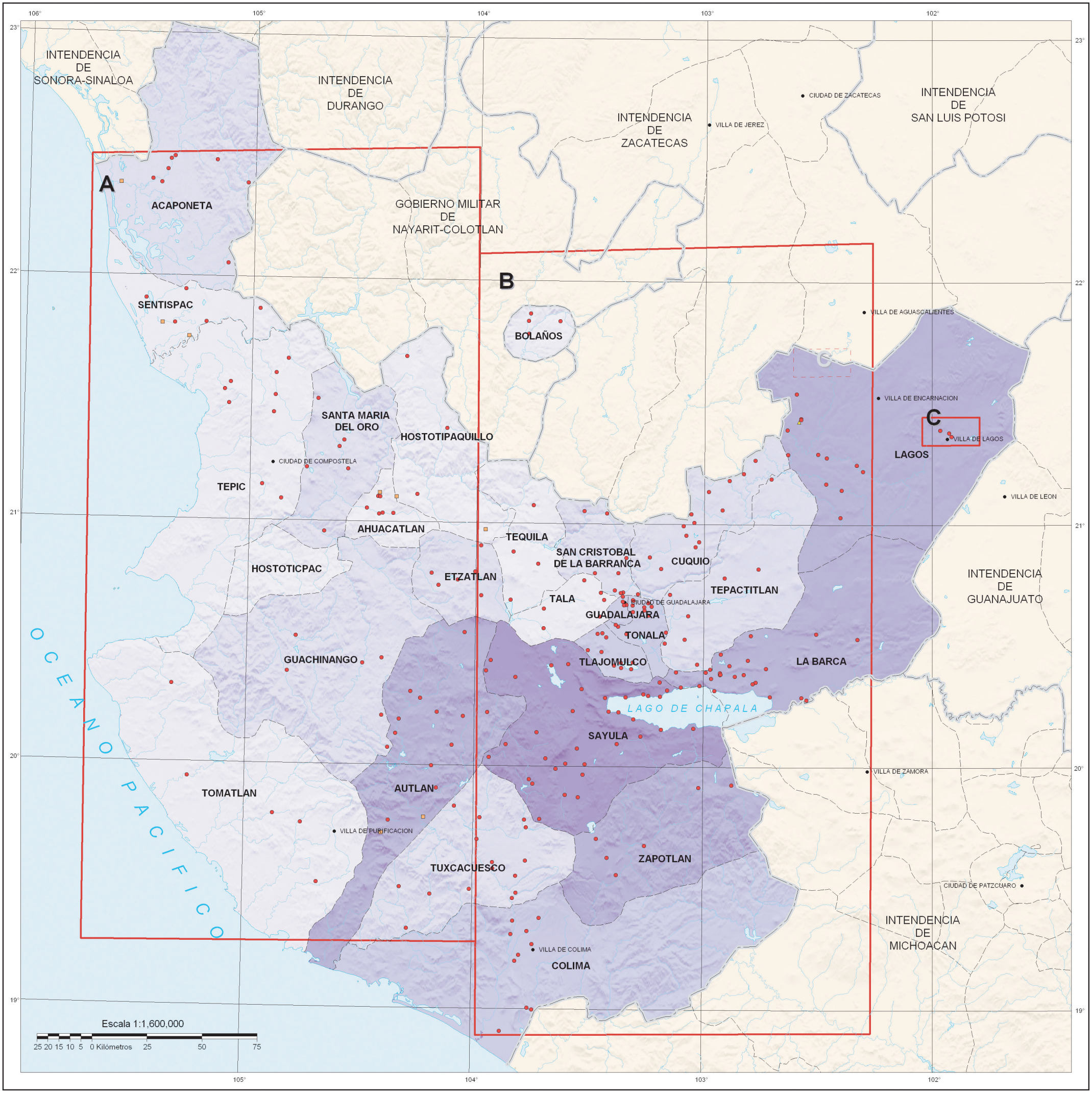
106°
105°
104°
103°
102°
23°
22°
21°
20°
19°
INTENDENCIA DE SONORA-SINALOA
INTENDENCIA DE DURANGO
INTENDENCIA DE ZACATECAS
INTENDENCIA DE SAN LUIS POTOSI
INTENDENCIA DE GUANAJUATO
INTENDENCIA DE MICHOACAN
GOBIERNO MILITAR DE NAYARIT-COLOTLAN
A
B
C
ACAPONETA
SENTISPAC
TEPIC
HOSTOTICPAC
TOMATLAN
GUACHINANGO
SANTA MARIA DEL ORO
AHUACATLAN
HOSTOTIPAQUILLO
AUTLAN
TUXCACUESCO
BOLAÑOS
TEQUILA
ETZATLAN
SAN CRISTOBAL DE LA BARRANCA
CUQUIO
TALA
TEPACTITLAN
GUADALAJARA
TONALA
TLAJOMULCO
LA BARCA
SAYULA
ZAPOTLAN
LAGOS
COLIMA
CIUDAD DE ZACATECAS
VILLA DE JEREZ
VILLA DE AGUASCALIENTES
VILLA DE ENCARNACION
VILLA DE LAGOS
VILLA DE LEON
CIUDAD DE COMPOSTELA
CIUDAD DE GUADALAJARA
VILLA DE ZAMORA
CIUDAD DE PATZCUARO
VILLA DE PURIFICACION
VILLA DE COLIMA
LAGO DE CHAPALA
OCEANO PACIFICO
Escala 1:1,600,000
25 20 15 10 5 0 Kilómetros 25 50 75

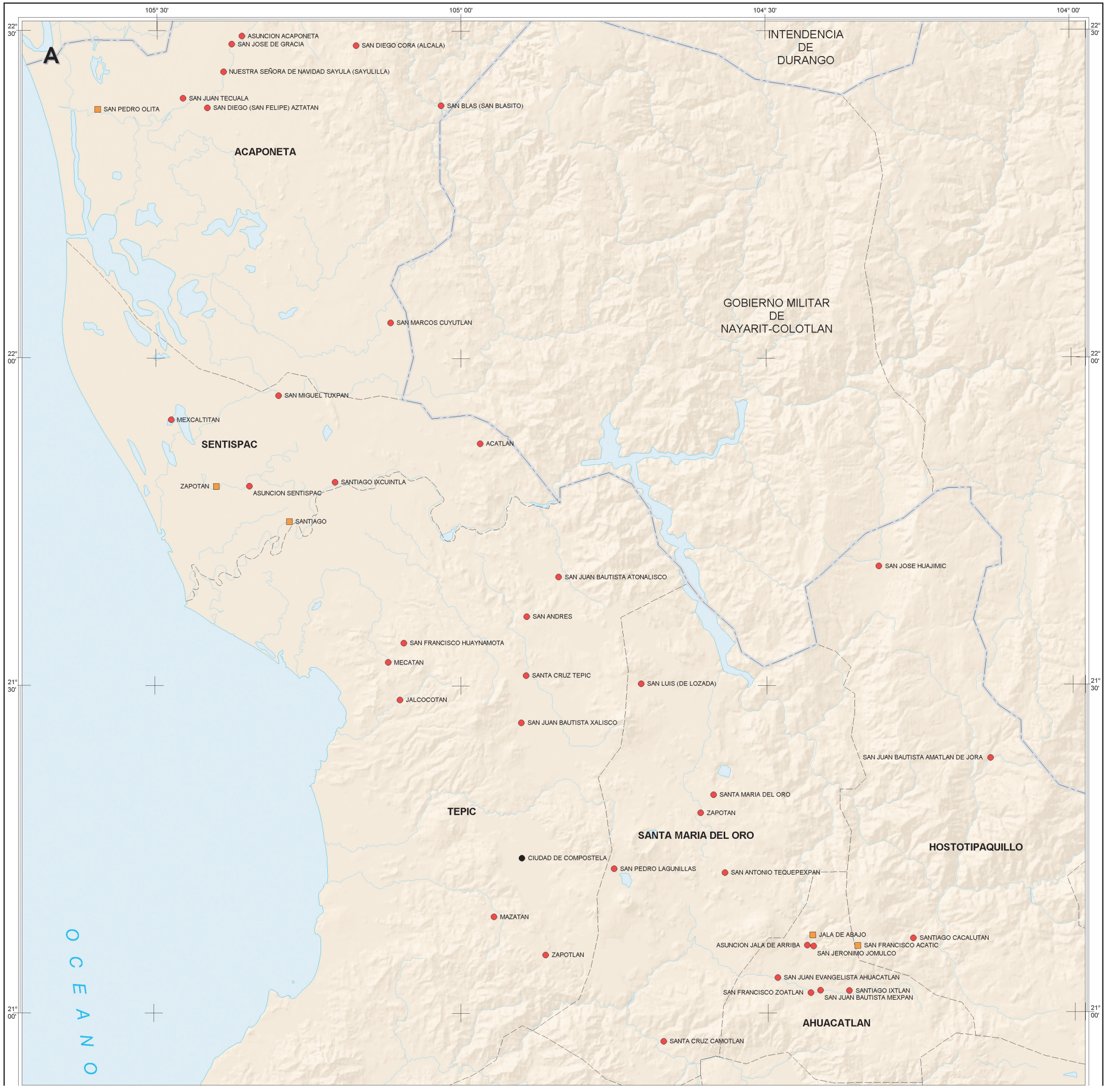
105° 30'
105° 00'
104° 30'
104° 00'
22° 30'
22° 00'
21° 30'
21° 00'
A
INTENDENCIA DE DURANGO
GOBIERNO MILITAR DE NAYARIT-COLOTLAN
ACAPONETA
SENTISPAC
TEPIC
SANTA MARIA DEL ORO
HOSTOTIPAQUILLO
AHUACATLAN
ASUNCION ACAPONETA
SAN JOSE DE GRACIA
SAN DIEGO CORA (ALCALA)
NUESTRA SEÑORA DE NAVIDAD SAYULA (SAYULILLA)
SAN JUAN TECUALA
SAN PEDRO OLITA
SAN DIEGO (SAN FELIPE) AZTATAN
SAN BLAS (SAN BLASITO)
SAN MARCOS CUYUTLAN
SAN MIGUEL TUXPAN
MEXCALTITAN
ACATLAN
ZAPOTAN
ASUNCION SENTISPAC
SANTIAGO IXCUINTLA
SANTIAGO
SAN JOSE HUAJIMIC
SAN JUAN BAUTISTA ATONALISCO
SAN ANDRES
SAN FRANCISCO HUAYNAMOTA
MECATAN
SANTA CRUZ TEPIC
SAN LUIS (DE LOZADA)
JALCOCOTAN
SAN JUAN BAUTISTA XALISCO
SAN JUAN BAUTISTA AMATLAN DE JORA
SANTA MARIA DEL ORO
ZAPOTAN
CIUDAD DE COMPOSTELA
SAN PEDRO LAGUNILLAS
SAN ANTONIO TEQUEPEXPAN
MAZATAN
ZAPOTLAN
JALA DE ABAJO
SANTIAGO CACALUTAN
ASUNCION JALA DE ARRIBA
SAN FRANCISCO ACATIC
SAN JERONIMO JOMULCO
SAN JUAN EVANGELISTA AHUACATLAN
SAN FRANCISCO ZOATLAN
SANTIAGO IXTLAN
SAN JUAN BAUTISTA MEXPAN
SANTA CRUZ CAMOTLAN
OCEANO


PACIFICO
HOSTOTICPAC
SAN JUAN (ANTONIO ESCOBEDO)
SAN MARCOS
CONCEPCION ETZATLAN
SAN MIGUEL OCONAHUA
ETZATLAN
AMECA
SANTIAGO MASCOTA
GUACHINANGO
MIXTLAN
ATENGUILLO
TALPA
TUITO
SAN GASPAR SOYATLAN
ASUNCION ATENGO
SAN ANTONIO TENAMAXTLAN
TRINIDAD TECOLOTLAN
SANTIAGO CUAUTLA
SAN FRANCISCO TEPANTLA
SAN MIGUEL AYUTLA
SAN ANTONIO JUCHITLAN
TEPOSPISALOYA
SANTIAGO IXTLAHUACAN
SANTIAGO TOMATLAN
AUTLAN
SAN MIGUEL EJUTLA
TOMATLAN
SAN JUAN (AMULA)
SANTIAGO JOCOTLAN
ZACAPALA
SAN SALVADOR AUTLAN
JIROSTO
VILLA DE PURIFICACION
AMILPA
TUXCACUESCO
SANTIAGO MAZATAN
CUZALAPA
TOXIN
AYOTITLAN
SANTIAGO (CONCEPCION) CHACALA
COLIMA
Escala 1:600,000
10 8 6 4 2 0 Kilómetros 10 20 30
20° 30'
20° 00'
19° 30'
105° 30'
105° 00'
104° 30'
104° 00'

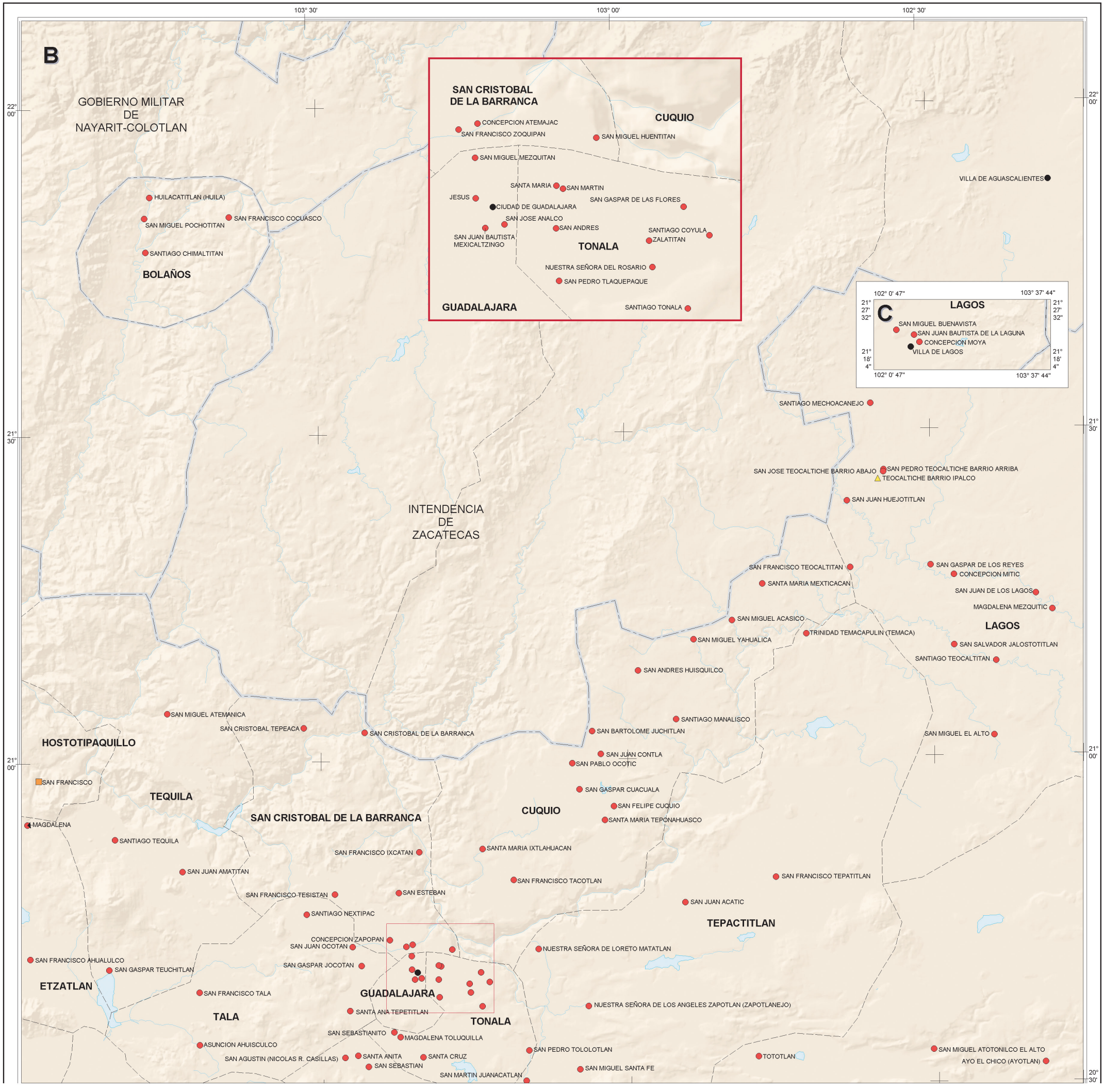
B
103° 30'
103° 00'
102° 30'
22° 00'
21° 30'
21° 00'
20° 30'
GOBIERNO MILITAR DE NAYARIT-COLOTLAN
SAN CRISTOBAL DE LA BARRANCA
CUQUIO
CONCEPCION ATEMAJAC
SAN FRANCISCO ZOQUIPAN
SAN MIGUEL HUENTITAN
SAN MIGUEL MEZQUITAN
SANTA MARIA
SAN MARTIN
JESUS
SAN GASPAR DE LAS FLORES
CIUDAD DE GUADALAJARA
SAN JOSE ANALCO
SAN ANDRES
SANTIAGO COYULA
ZALATITAN
SAN JUAN BAUTISTA MEXICALTZINGO
TONALA
NUESTRA SEÑORA DEL ROSARIO
SAN PEDRO TLAQUEPAQUE
GUADALAJARA
SANTIAGO TONALA
VILLA DE AGUASCALIENTES
HUILACATITLAN (HUILA)
SAN MIGUEL POCHOTITAN
SAN FRANCISCO COCUASCO
SANTIAGO CHIMALTITAN
BOLAÑOS
C
102° 0' 47"
103° 37' 44"
21° 27' 32"
21° 18' 4"
LAGOS
SAN MIGUEL BUENAVISTA
SAN JUAN BAUTISTA DE LA LAGUNA
CONCEPCION MOYA
VILLA DE LAGOS
SANTIAGO MECHOACANEJO
SAN JOSE TEOCALTICHE BARRIO ABAJO
SAN PEDRO TEOCALTICHE BARRIO ARRIBA
TEOCALTICHE BARRIO IPALCO
SAN JUAN HUEJOTITLAN
INTENDENCIA DE ZACATECAS
SAN FRANCISCO TEOCALTITAN
SAN GASPAR DE LOS REYES
CONCEPCION MITIC
SANTA MARIA MEXTICACAN
SAN JUAN DE LOS LAGOS
MAGDALENA MEZQUITIC
SAN MIGUEL ACASICO
LAGOS
TRINIDAD TEMACAPULIN (TEMACA)
SAN MIGUEL YAHUALICA
SAN SALVADOR JALOSTOTITLAN
SANTIAGO TEOCALTITAN
SAN ANDRES HUISQUILCO
SAN MIGUEL ATEMANICA
SAN CRISTOBAL TEPEACA
SAN CRISTOBAL DE LA BARRANCA
SANTIAGO MANALISCO
SAN BARTOLOME JUCHITLAN
SAN MIGUEL EL ALTO
HOSTOTIPAQUILLO
SAN JUAN CONTLA
SAN PABLO OCOTIC
SAN FRANCISCO
TEQUILA
SAN GASPAR CUACUALA
SAN FELIPE CUQUIO
CUQUIO
SAN CRISTOBAL DE LA BARRANCA
SANTA MARIA TEPONAHUASCO
MAGDALENA
SANTIAGO TEQUILA
SAN FRANCISCO IXCATAN
SANTA MARIA IXTLAHUACAN
SAN JUAN AMATITAN
SAN FRANCISCO TACOTLAN
SAN FRANCISCO TEPATITLAN
SAN FRANCISCO TESISTAN
SAN ESTEBAN
SAN JUAN ACATIC
SANTIAGO NEXTIPAC
TEPACTITLAN
CONCEPCION ZAPOPAN
SAN JUAN OCOTAN
NUESTRA SEÑORA DE LORETO MATATLAN
SAN FRANCISCO AHUALULCO
SAN GASPAR JOCOTAN
SAN GASPAR TEUCHITLAN
ETZATLAN
SAN FRANCISCO TALA
GUADALAJARA
NUESTRA SEÑORA DE LOS ANGELES ZAPOTLAN (ZAPOTLANEJO)
SANTA ANA TEPETITLAN
TALA
TONALA
SAN SEBASTIANITO
MAGDALENA TOLUQUILLA
ASUNCION AHUISCULCO
SAN PEDRO TOLOLOTLAN
SAN MIGUEL ATOTONILCO EL ALTO
SAN AGUSTIN (NICOLAS R. CASILLAS)
SANTA ANITA
SANTA CRUZ
TOTOTLAN
AYO EL CHICO (AYOTLAN)
SAN SEBASTIAN
SAN MIGUEL SANTA FE
SAN MARTIN JUANACATLAN


SANTA CRUZ
SANTIAGO TLAJOMULCO
TLAJOMULCO
ZAPOTLAN DEL REY
OTATLAN
LA BARCA
SAN MARTIN DE LA CAL (HIDALGO)
SAN PEDRO TIZAPANITO (VILLA CORONA)
SANTA ANA ACATLAN
CUEXCOMATITLAN
CAJITITLAN
SAN MIGUEL CUYUTLAN
SAN JUAN
SAN LUCAS
SAN JUAN TECUALTITAN
SAN FELIPE AHUATLAN
SAN MARTIN ZULA
SAN FRANCISCO ATZCATLAN
SAN MIGUEL (ZAPOTITLAN)
SANTIAGO (TOTOLIMIXPAN)
SAN LUIS DEL AGUA CALIENTE
SANTA CRUZ COCULA (DE LAS FLORES)
SAN GASPAR ATOTONILCO EL BAJO (ATOTONILQUILLO)
SAN PEDRO Y SAN PABLO PONCITLAN
SAN SEBASTIAN
SANTA MARIA
SANTA CRUZ (EL GRANDE)
SAN MIGUEL COCULA
SANTIAGO OCOTLAN
SANTIAGO IXTLAHUACAN
ASUNCION MEZCALA
SAN FRANCISCO CUITZEO
SAN JUAN TECOMATLAN
SAN MARCOS
SANTA CRUZ DE LA SOLEDAD
SAN PEDRO ITZICAN
SAN ANDRES AJIJIC
SAN ANTONIO TLAYACAPAN
MAGDALENA JAMAY
SAN PEDRO PUEBLO NUEVO
SANTA MONICA LA BARCA
SAN FRANCISCO CHAPALA
SAN FRANCISCO JOCOTEPEC
SAN JUAN COSALA
LAGO DE CHAPALA
SAN FRANCISCO ZACOALCO
SAN PEDRO TESISTAN
SAN CRISTOBAL ZAPOTITLAN
SAN BARTOLOME AYOTITLAN
SAN LUIS SOYATLAN
AUTLAN
SAN ANTONIO TUXCUECA
SAN FRANCISCO TIZAPAN EL ALTO
SAN BARTOLOME ATEMAJAC
SAYULA
SAN ANDRES ATOTONILCO
SAN MIGUEL TEOCUITATLAN
ASUNCION CHIQUILISTLAN
SAN SEBASTIAN TECHALUTA
SAN PEDRO JALPA
JUANACATLAN
SAN FRANCISCO AMACUECA
SAN JUAN EVANGELISTA ATOYAC
VILLA DE ZAMORA
SAN PEDRO TEPEC
CUYACAPAN
SAN ANTONIO TAPALPA
SAN GASPAR ATACO
SANTIAGO QUITUPAN
SAN CRISTOBAL MAZAMITLA
SAN FRANCISCO SAYULA
USMAJAC
TONAYA
SAN JUAN JIQUILPAN
SAN SEBASTIAN APANGO
ZAPOTLAN
SAN GABRIEL
ASUNCION ZAPOTLAN (CIUDAD GUZMAN)
SAN ANTONIO TUXCACUESCO
SANTIAGO TAMAZULA
INTENDENCIA DE MICHOACAN
TUXCACUESCO
SAN FRANCISCO ZAPOTILTIC
COPALA
SAN PEDRO TOLIMAN
SAN FRANCISCO TEUTLAN
SAN JUAN BAUTISTA TUXPAN
MAGDALENA ZAPOTITLAN
VOLCAN DE COLIMA
TETAPAN
MAZATAN
SUCHITLAN
ZACUALPAN
COMALA
JULUAPAN
SAN FRANCISCO ALMOLOYA (VILLA DE ALVAREZ)
VILLA DE COLIMA
QUIZALAPA
COLIMA
COQUIMATLAN
TAMALA (AQUILES SERDAN)
IXTLAHUACAN
SANTIAGO TECOMAN
20° 30'
20° 00'
19° 30'
19° 00'
103° 30'
103° 00'
102° 30'
Escala 1:600,000
10 8 6 4 2 0 Kilómetros 10 20 30

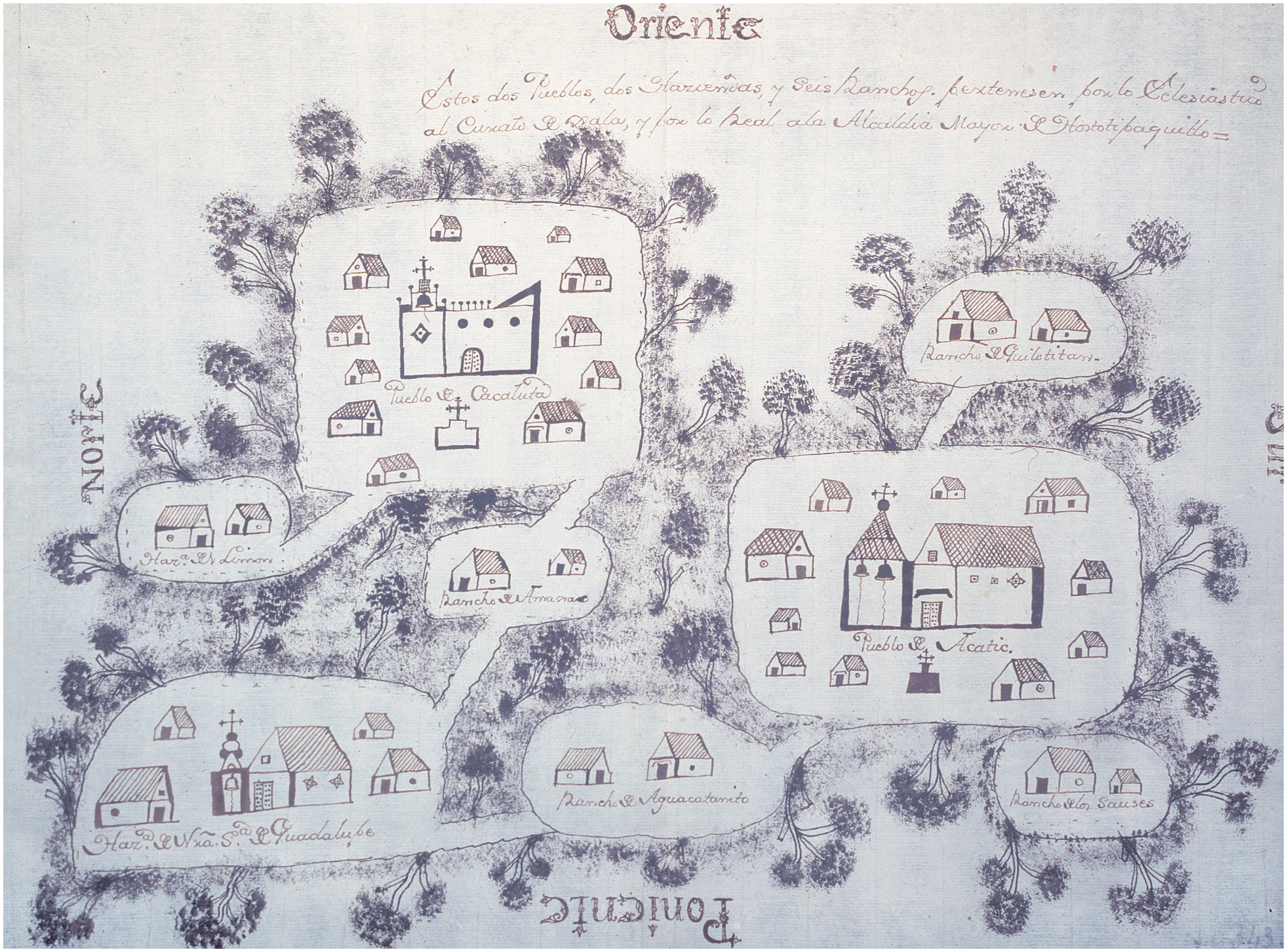

Pueblos de Cacaluta y Acatic, Hostotipaquillo (Jalisco)
1777
Por el alcalde mayor Don Alexandro de Ortega
Mapa, hecho a pluma
40 × 30 cm
Archivo General de Indias, Sevilla
Núm. 343
Foto: AGI

Pueblo de Tonalá y su jurisdicción (Jalisco)
1772
Remitido por el alcalde mayor Don Agapito Martínez
Mapa, color
42 × 57 cm
Archivo General de Indias, Sevilla
Núm. 285
Foto: AGI




Oriente
Norte
Sur
Poniente
Pedazo de Laguna desde S.ta Christoual hasta San Juan
Lindero de S.n Juan
Camino Real para Axixic y Chapala
Camino p.a Zapotlan
Camino de Xocotepec
Camino R.l p.a Mechoacan
Arroyo de Xocotepec
Arroyo de la Cruz
Cerro
Cerro de Tonte y Segundo
Cerro de Ahuacatlan
Cerro de Xocotepec
Cerro de Xocotepec con el monte
Cerro de Xocotepec con Xocotepec
Cerro de Xocotepec con Xocotepec
Cerro de Xocotepec con Xocotepec

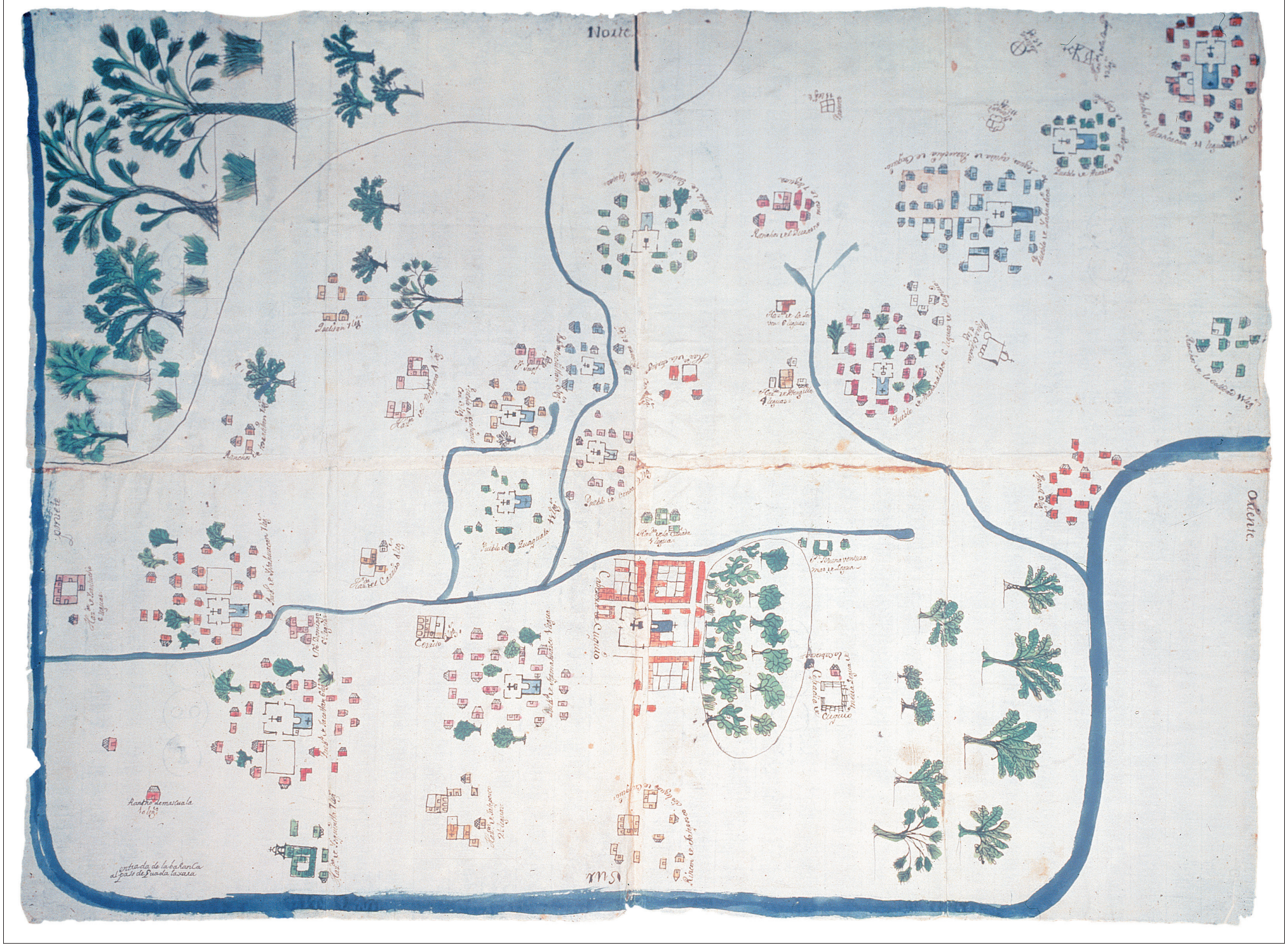

Mapa del Pueblo de San Phelipe de Cuquío y su distrito (Jalisco)
1772
Hecho por su Corregidor Don Joachim de Mestas
Mapa, color
81 × 60 cm
Archivo General de Indias, Sevilla
Núm. 280
Foto: AGI

Intendencia de Guanajuato

Pueblos de indios en la Intendencia de Guanajuato

Subdelegación	Número de pueblos de indios	Número de indios
Celaya	31	100,980
Guanajuato	0	43,300
León	5	32,580
San Luis de la Paz	5	18,240
San Miguel el Grande	0	28,900
5	**41**	**224 ,000**

Fuente para los nombres de los pueblos:

- Archivo General de la Nación, *Historia,* vol. 73, exp. 7, ff. 167-176v., año de 1792.

Fuente para el número de indios:

- Peter Gerhard, *Geografía histórica de la Nueva España, 1519-1810,* traducción de Stella Mastrangelo, mapas de Reginald Piggott, México, Universidad Nacional Autónoma de México, segunda edición, 2000, pp. 67, 125, 172, 239, 245, ajustado a 1803.



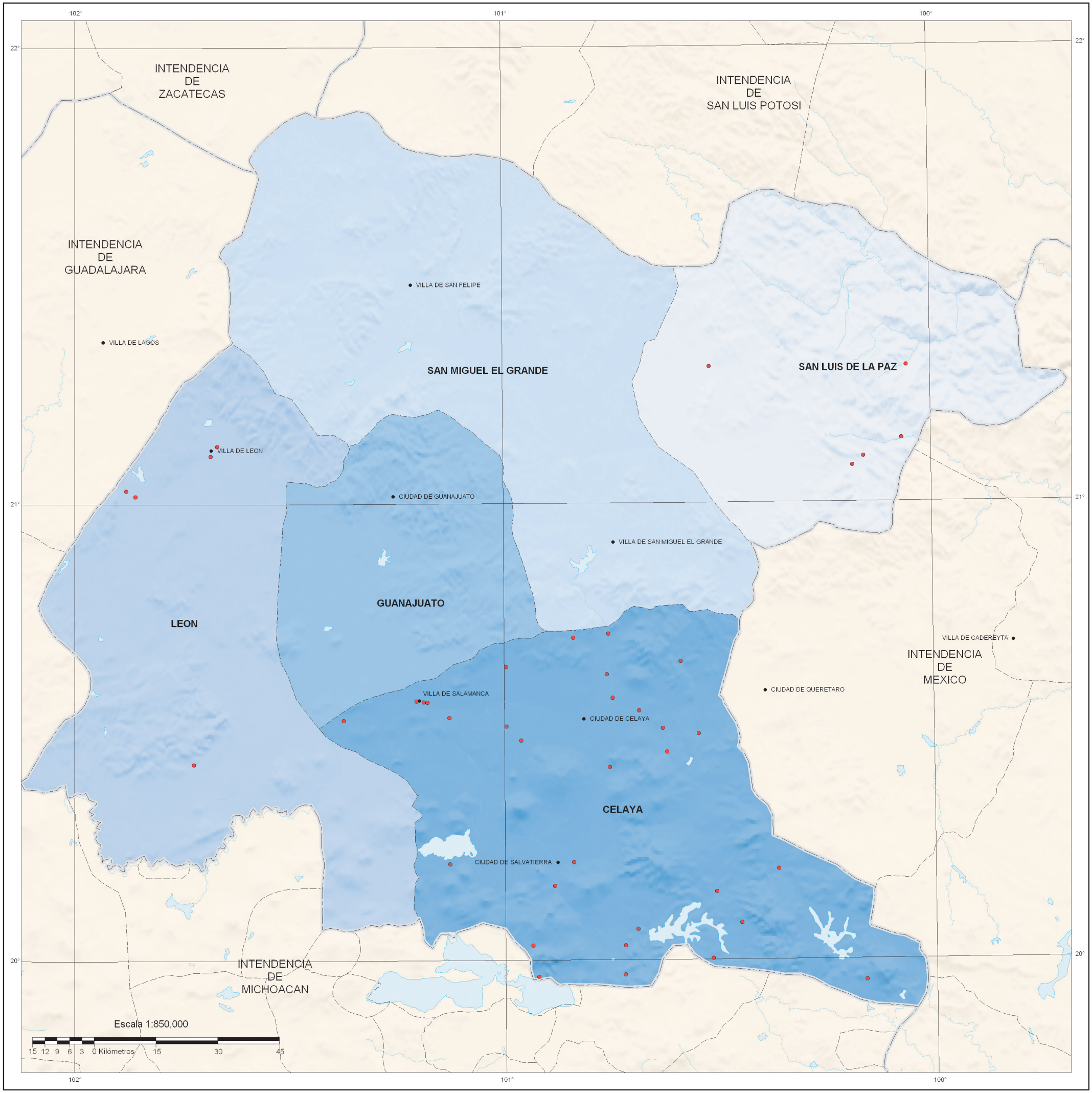
102°
101°
100°
22°
21°
20°
INTENDENCIA DE ZACATECAS
INTENDENCIA DE SAN LUIS POTOSI
INTENDENCIA DE GUADALAJARA
VILLA DE SAN FELIPE
VILLA DE LAGOS
SAN MIGUEL EL GRANDE
SAN LUIS DE LA PAZ
VILLA DE LEON
CIUDAD DE GUANAJUATO
VILLA DE SAN MIGUEL EL GRANDE
GUANAJUATO
LEON
VILLA DE CADEREYTA
INTENDENCIA DE MEXICO
VILLA DE SALAMANCA
CIUDAD DE QUERETARO
CIUDAD DE CELAYA
CELAYA
CIUDAD DE SALVATIERRA
INTENDENCIA DE MICHOACAN
Escala 1:850,000
15 12 9 6 3 0 Kilómetros 15 30 45


102° 00'
101° 30'
101° 00'
100° 30'
100° 00'
21° 30'
21° 00'
20° 30'
20° 00'
INTENDENCIA DE ZACATECAS
INTENDENCIA DE SAN LUIS POTOSI
INTENDENCIA DE GUADALAJARA
INTENDENCIA DE MEXICO
INTENDENCIA DE MICHOACAN
VILLA DE SAN FELIPE
VILLA DE LAGOS
SAN MIGUEL EL GRANDE
SAN LUIS DE LA PAZ
SAN LUIS DE LA PAZ
SAN JUAN BAUTISTA XICHU
SANTA CATARINA MARTIR
SANTO TOMAS TIERRABLANCA
GUADALUPE CIENEGUILLA
VILLA DE LEON
SAN FRANCISCO COECILLO
SAN MIGUEL
CONCEPCION DEL RINCON (PURISIMA DE BUSTOS)
SAN FRANCISCO DEL RINCON
CIUDAD DE GUANAJUATO
VILLA DE SAN MIGUEL EL GRANDE
GUANAJUATO
LEON
SANTIAGO NEUTLA
SAN FRANCISCO CHAMACUERO (COMONFORT)
VILLA DE CADEREYTA
SANTA CRUZ (JUVENTINO ROSAS)
SAN MIGUEL IXTLA
SAN JUAN DE LA VEGA
VILLA DE SALAMANCA
SAN PEDRO
SAN JUAN DE LA PRESA
NATIVITAS
SAN MIGUEL OCTOPAN
CIUDAD DE QUERETARO
ROSARIO PUEBLO NUEVO
SANTA CRUZ VALTIERRILLA
NUESTRA SEÑORA LA CONQUISTADORA GUAGE (VILLAGRAN)
CIUDAD DE CELAYA
SAN JUAN BAUTISTA APASEO
SAN PEDRO TENANGO
SAN JOSE AMOLES (CORTAZAR)
SAN BARTOLOME
SAN ANDRES APASEO EL ALTO
SAN FRANCISCO PENJAMO
SAN BARTOLOME RINCON DE TAMAYO
CELAYA
SAN PABLO YURIRAPUNDARO (YURIRIA)
CIUDAD DE SALVATIERRA
ASUNCION URIREO
SANTIAGO CORONEO
SAN MIGUEL EMENGUARO
JERECUARO
SAN PEDRO CHUPICUARO
SAN PEDRO PURUAGUITA (PURUAGUA)
SAN PABLO PEJO
SAN FRANCISCO ACAMBARO
SANTIAGO TARANDACUAO (TARANDACUARO)
SAN JERONIMO IRAMUCO
SAN MATEO TOCUARO
SANTIAGO CONTEPEC
CIUDAD DE VALLADOLID
Escala 1:850,000
15 12 9 6 3 0 Kilómetros 15 30 45



Pénjamo, Guanajuato
[1755]
Signatario: Benito Caballero Acuña, escribano público y de cabildo
Mapa, color
31 × 39 cm
Archivo General de la Nación
Núm. 841
Foto: AE

Intendencia de México

Pueblos de indios en la Intendencia de México

Subdelegación	Número de pueblos de indios	Número de indios
Acapulco	6	2,533
Actopan	17	19,893
Apan	4	4,908
Cadereyta	12	16,019
Chalco	75	57,094
Chilapa	35	20,269
Coatepec	5	6,114
Coyoacán	14	17,251
Cuautitlán	22	18,438
Cuautla	19	9,873
Cuernavaca	74	43,351
Ecatepec	19	11,930
Huejutla	7	8,162
Huichapan	72	73,469
Ixmiquilpan	14	20,000
Ixtlahuaca	59	51,980
Lerma	3	3,708
Malinalco	22	19,296
Metepec	43	43,310
Metztitlán	148	33,895
Otumba	6	6,313
Pachuca	10	4,853
Parcialidades-México	15	44,830
Querétaro	20	61,112
Tacuba	44	30,415
Taxco	25	14,832
Temascaltepec	54	37,497
Tenango del Valle	51	49,831
Teotihuacan	12	8,408
Tetela del Río	13	14,415
Tetepango	26	21,043
Texcoco	42	34,976
Tixtla	18	21,270
Toluca	27	21,220
Tula	28	9,891
Tulancingo	57	31,087
Xochimilco	28	19,847
Yahualica	36	15,537
Zacatula	3	3,152
Zacualpan	35	13,905
Zempoala	13	4,153
Zimapán	6	10,160
Zumpango	9	6,318
43	**1,248**	**966,558**

Fuentes para los nombres de los pueblos:

- Archivo General de la Nación, *Indios,* vols. 74, 76, 78, 79, 80; *Tierras,* vol. 3569, exp. 9; *Parcialidades*, vol. 2, ff. 294-304; *Hospital de Jesús,* vol. 110, exp. 7-11, años de 1806-1809.
- José L. Alanís Boyso, *Elecciones de república para los pueblos del corregimiento de Toluca, 1729-1811,* México, Libros de México, 1968.

Fuente para el número de indios:

- Peter Gerhard, *Geografía histórica de la Nueva España, 1519-1821,* traducción de Stella Mastrangelo, mapas de Reginald Piggott, México, Universidad Nacional Autónoma de México, segunda edición, 2000, pp. 40, 45, 53, 64, 70, 79, 95, 99, 103, 106, 115, 129, 131, 148, 160, 173, 175, 181, 187, 190, 214, 216, 231, 251, 253, 254, 262, 277, 280, 283, 301, 307, 396, 405, 407, 411, ajustado a 1803.

Referencias para pueblos registrados como "otra fuente":

- Archivo General de la Nación
  Tlazintla, Ixmiquilpan, *Indios,* vol. 80, f. 236v.
- Antonio García Cubas, *Diccionario geográfico, histórico y biográfico de los Estados Unidos Mexicanos,* México, Antigua Imprenta de Murguía, 1888, Tomo I; Oficina Tipográfica de la Secretaría de Fomento, 1888, Tomo II; 1889, Tomo III; 1890, Tomo IV; 1891, Tomo V.
  San Lucas, Chalco, Tomo V, p. 95
  Nativitas Yancuitlalpan, Metepec, Tomo V, p. 458
  San Antonio Mextitlán, Metztitlán, Tomo V, p. 29
  San Martín Xeopantla, Metztitlán, Tomo V, p. 445
  Nativitas, Texcoco, Tomo IV, p. 165
  Papastla, Yahualica, Tomo IV, p. 284
- Lawrence Feldman y Alba Guadalupe Mastache, *Índice de documentos sobre el centro de México y cartografía antigua del área de Tula*, México, Instituto Nacional de Antropología e Historia, 1990.
  Santa María Guaxuspa, Tula, p. 393
- Peter Gerhard, *Geografía histórica de la Nueva España, 1519-1821*, traducción de Stella Mastrangelo, mapas de Reginald Piggott, México, Universidad Nacional Autónoma de México, segunda edición, 2000.
  Santa María Pino, Tula, p. 342
  Santa María (San Simón) Oztoma, Zacualpan, p. 156

- Andrés Lira, *Comunidades indígenas frente a la ciudad de México. Tenochtitlan y Tlatelolco, sus pueblos y barrios, 1812-1919*, México, El Colegio de México, El Colegio de Michoacán, 1983.
  San Esteban Yauticla, mapa, p. 44
- Mapa del Estado de México, México, Ediciones Independencia, s. f. ca. 2000.
  Santa Inés, Texcoco
  San Juan Tezontla, Texcoco
- Joseph Antonio Villaseñor y Sánchez, *Theatro americano. Descripción general de los reynos y provincias de la Nueva España y sus jurisdicciones*, edición facsimilar de la de 1746 y 1748, México, Talleres de Editora Nacional, 1951, 2 vols.
  Tetitlan, Actopan, vol. 1, p. 142
  San Lucas del Valle, Temascaltepec, vol. 1, p. 214
  Santa María Aticpac, Teotihuacan, vol. 1, p. 152
  Santiago Tultengo, Tula, vol. 1, p. 89

Simbología Temática

Fuente

INEGI
Otra fuente
Aproximado

Número de indios

De 40,001 a 75,000
De 25,001 a 40,000
De 15,001 a 25,000
De 8,001 a 15,000
De 1 a 8,000

Simbología Básica

Punto de referencia

Límites

Nueva España
Intendencia ó gobierno militar
Provincia
Subdelegación

Río
Cuerpo de agua

INTENDENCIA DE MEXICO
METEPEC
SAN FRANCISCO TLALCILALCALPAN

Intendencia ó gobierno militar
Subdelegación
Pueblo de indios





Mapa de Pueblo de Quahutlan Amilpas y su jurisdicción (Cuautla Amilpas)
1743
Por su alcalde mayor D. José Baliente
Mapa, color
43 × 59 cm
Archivo General de Indias, Sevilla
Núm. 144
Foto: AGI

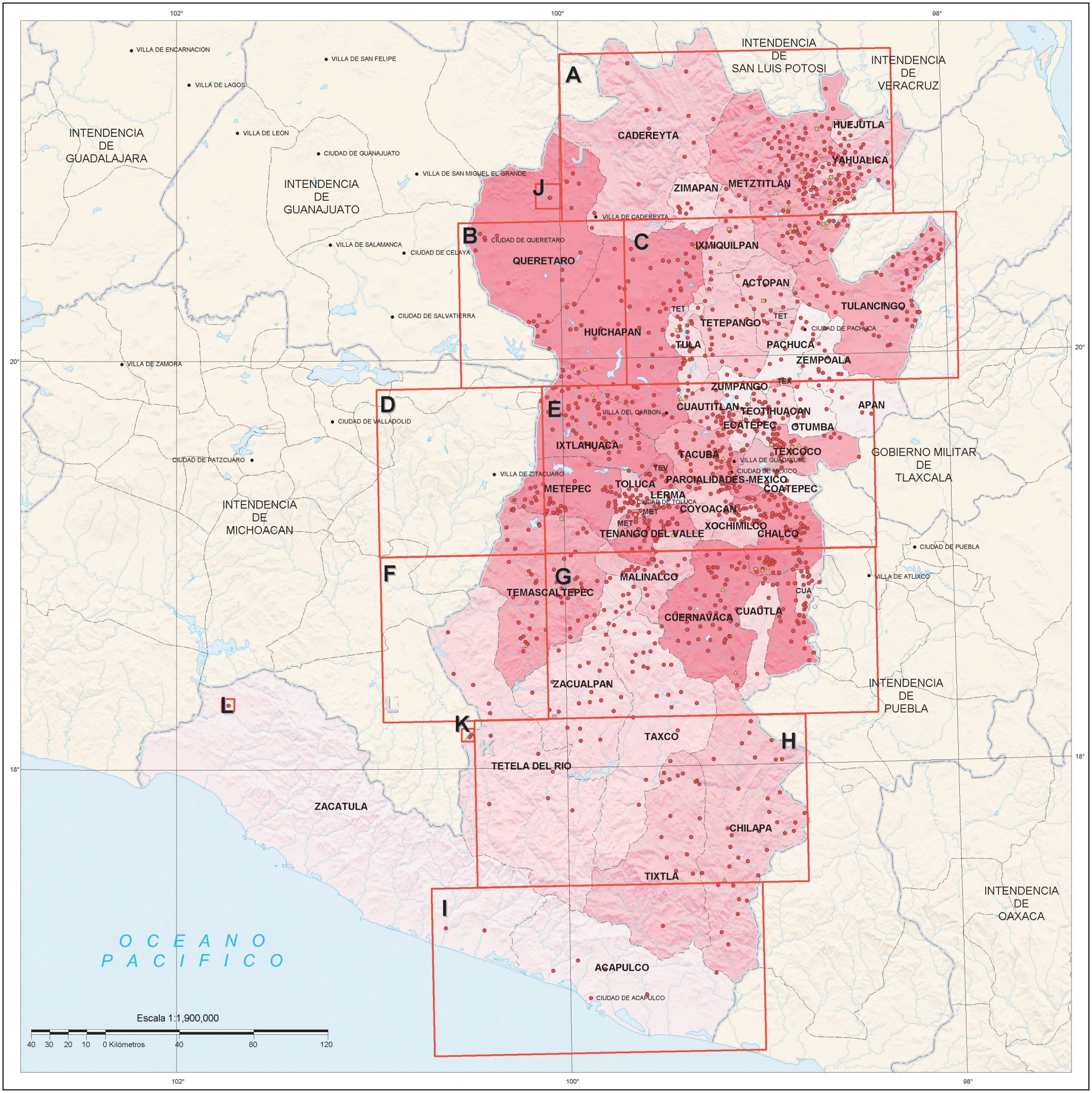
102°
100°
98°
20°
18°
INTENDENCIA DE GUADALAJARA
INTENDENCIA DE GUANAJUATO
INTENDENCIA DE SAN LUIS POTOSI
INTENDENCIA DE VERACRUZ
INTENDENCIA DE MICHOACAN
GOBIERNO MILITAR DE TLAXCALA
INTENDENCIA DE PUEBLA
INTENDENCIA DE OAXACA
OCEANO PACIFICO
VILLA DE ENCARNACION
VILLA DE SAN FELIPE
VILLA DE LAGOS
VILLA DE LEON
CIUDAD DE GUANAJUATO
VILLA DE SAN MIGUEL EL GRANDE
VILLA DE SALAMANCA
CIUDAD DE CELAYA
CIUDAD DE SALVATIERRA
VILLA DE ZAMORA
CIUDAD DE VALLADOLID
CIUDAD DE PATZCUARO
VILLA DE ZITACUARO
VILLA DE CADEREYTA
CIUDAD DE QUERETARO
VILLA DEL CARBON
CIUDAD DE TOLUCA
CIUDAD DE MEXICO
VILLA DE GUADALUPE
CIUDAD DE PACHUCA
CIUDAD DE PUEBLA
VILLA DE ATLIXCO
CIUDAD DE ACAPULCO
A
B
C
D
E
F
G
H
I
J
K
L
CADEREYTA
HUEJUTLA
YAHUALICA
ZIMAPAN
METZTITLAN
QUERETARO
IXMIQUILPAN
ACTOPAN
TULANCINGO
TETEPANGO
HUICHAPAN
TULA
PACHUCA
ZEMPOALA
ZUMPANGO
CUAUTITLAN
TEOTHUACAN
APAN
ECATEPEC
OTUMBA
IXTLAHUACA
TACUBA
TEXCOCO
METEPEC
TOLUCA
PARCIALIDADES-MEXICO
COATEPEC
LERMA
COYOACAN
XOCHIMILCO
TENANGO DEL VALLE
CHALCO
MALINALCO
TEMASCALTEPEC
CUERNAVACA
CUAUTLA
ZACUALPAN
TAXCO
TETELA DEL RIO
ZACATULA
CHILAPA
TIXTLA
ACAPULCO
TET
TEV
MET
CUA
Escala 1:1,900,000
40 30 20 10 0 Kilómetros 40 80 120

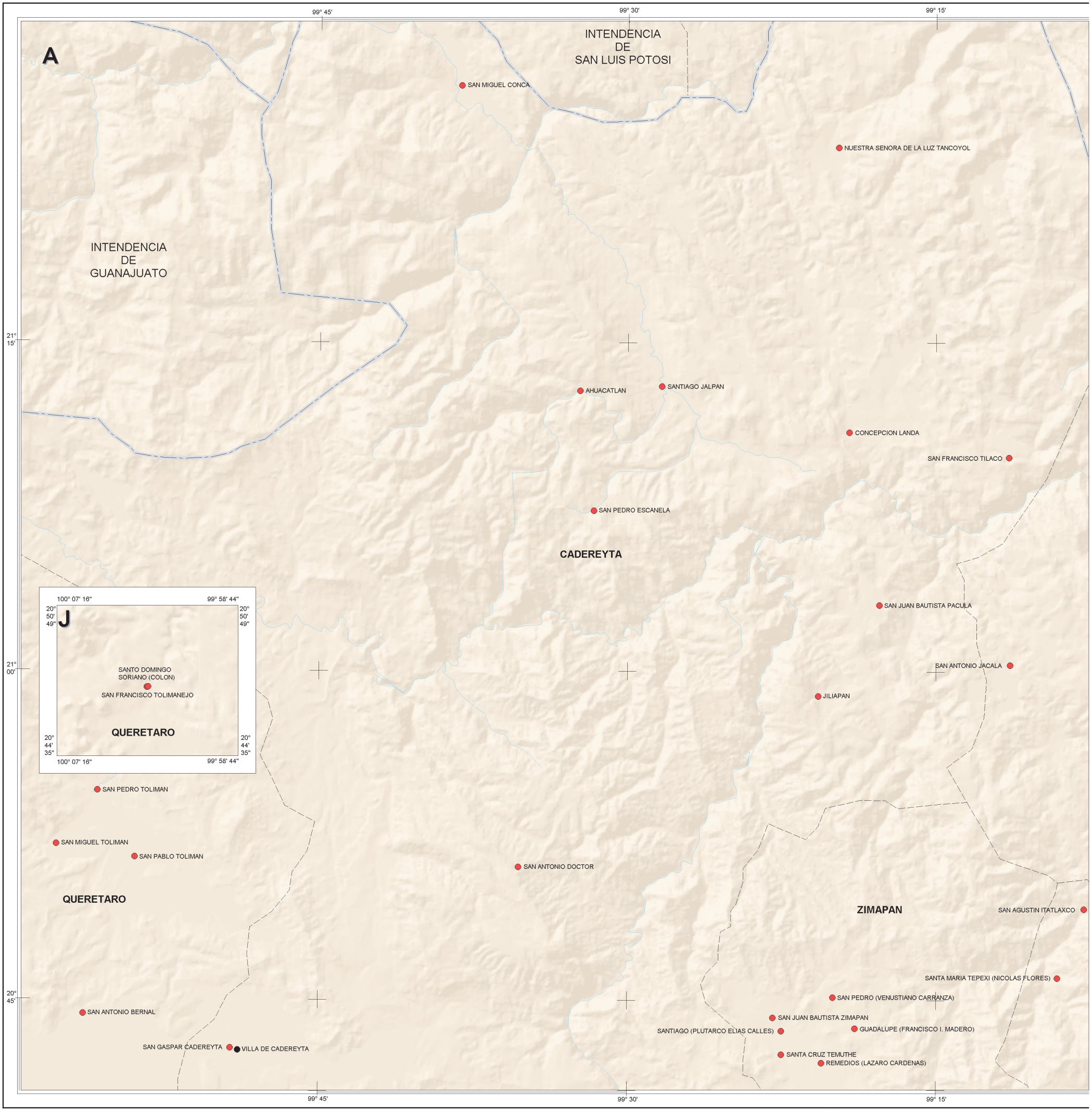
A
INTENDENCIA
DE
SAN LUIS POTOSI
INTENDENCIA
DE
GUANAJUATO
SAN MIGUEL CONCA
NUESTRA SENORA DE LA LUZ TANCOYOL
AHUACATLAN
SANTIAGO JALPAN
CONCEPCION LANDA
SAN FRANCISCO TILACO
SAN PEDRO ESCANELA
CADEREYTA
SAN JUAN BAUTISTA PACULA
SAN ANTONIO JACALA
JILIAPAN
J
100° 07' 16"
99° 58' 44"
20° 50' 49"
20° 44' 35"
SANTO DOMINGO
SORIANO (COLON)
SAN FRANCISCO TOLIMANEJO
QUERETARO
SAN PEDRO TOLIMAN
SAN MIGUEL TOLIMAN
SAN PABLO TOLIMAN
SAN ANTONIO DOCTOR
QUERETARO
ZIMAPAN
SAN AGUSTIN ITATLAXCO
SANTA MARIA TEPEXI (NICOLAS FLORES)
SAN PEDRO (VENUSTIANO CARRANZA)
SAN JUAN BAUTISTA ZIMAPAN
SANTIAGO (PLUTARCO ELIAS CALLES)
GUADALUPE (FRANCISCO I. MADERO)
SANTA CRUZ TEMUTHE
REMEDIOS (LAZARO CARDENAS)
SAN ANTONIO BERNAL
SAN GASPAR CADEREYTA
VILLA DE CADEREYTA
99° 45'
99° 30'
99° 15'
21° 15'
21° 00'
20° 45'


99° 00'
98° 45'
98° 30'
21° 15'
21° 00'
20° 45'
INTENDENCIA DE SAN LUIS POTOSI
INTENDENCIA DE VERACRUZ
INTENDENCIA DE PUEBLA
SANTA MARIA CHANCUETLAN
SAN PEDRO XOCHICOACO
SAN ANDRES TEPETZINTLA
SANTA URSULA HUITZITZILINGO
SAN PEDRO CHAPULHUACAN
SAN BARTOLOME TOTONICAPA
SAN AGUSTIN HUEJUTLA
SAN JUAN BAUTISTA JALTOCAN
MACUXTEPETLA
SANTA MARIA ACOYOTLA
SAN AGUSTIN CUATOLOL
ASUNCION TALOL
TOMATLAN
SAN PEDRO JALPA
SAN ANTONIO MEXTITLAN
SAN JUAN COACUILCO
HUEJUTLA
SAN GUILLERMO TEXCAPA
GUADALUPE CERRO PRIETO
SANTA MARIA ULAN (HULA)
SAN NICOLAS IXCATLAN
SAN NICOLAS XILITLA
PAHUATLAN
SANTIAGO ACATLAJAPA
SAN LORENZO XUCHITLAN
SAN PEDRO TENANGO
SANTA MARIA HUITEPEC
TEHUETLAN
TEYAHUALA
SANTA MARIA CATZOTIPAN
SAN JUAN AHUEHUECO
SAN ILDEFONSO ACUIMANTLA
SAN JUAN BAUTISTA HUAUTLA
CHIATIPAN
SAN FRANCISCO TLAMAXAC
SANTA MARIA ATOTOMOC
SAN AGUSTIN CUAZAHUAL
SANTIAGO TEPEHUACAN
SANTA MARIA QUILATLA (AQUILASTEC)
SANTA MARIA TETITLAN (TOCTITLAN)
SAN JUAN CHALCHOCOTLA (COCHOTLA)
SANTO TOMAS TAMALA
SAN AGUSTIN TLANCHINOL
SAN MATEO CUATATLAN
SANTA MONICA APANTLAZOL
SAN JUAN TLALA
SANTO TOMAS CUAXAHUAL
TLACINTLA
SANTA MARIA CASCATLAN (ACOXCATLAN)
SAN JUAN CHICONCOAC
SAN NICOLAS OLOTLA
SAN JOSE HUAZALINGO
QUAHUECUAHUASCO
SAN MIGUEL AYOTEMPA
SANTA MARIA ECAHUASCO
SAN HIPOLITO CHIPOCO
SAN AGUSTIN TLAMAMALA
SANTA ANA ACAYUCA
SANTIAGO IXCUICUILA
SAN CRISTOBAL TELUTLAYUCA
SAN JUAN TOCHINTLA
SAN PEDRO HUAZALINGO
SAN JUAN BAUTISTA YAHUALICA
SAN LUCAS CUAUTLA (PILCUATLA)
ASUNCION TECACAHUACO
METZTITLAN
SANTA MARIA TLALTEPINGO
SAN FRANCISCO TECPACO
SAN PEDRO HUCATLAN (IXCATLAN)
SAN SEBASTIAN TLAHUILTEPA
SAN JUAN HUITZNOPALA
SAN ANDRES CHICHAYOTLA
SANTA LUCIA COYULA
YAHUALICA
SAN AGUSTIN TOCHINTLAN
SAN PEDRO TOSTLAMANTLA
SAN PEDRO ZOQUITIPAN
IXTACZOQUICO
SANTA MARIA ACATEPEC
SAN JUAN TLATZINTLA
SANTA MARIA MAZAHUACAN
SANTIAGO ACAPA
SAN JUAN ZASCALA
SAN MARCOS CALNALI
SAN ANTONIO NECOCHITLAN
SAN JUAN AHUACATLAN
SANTA TERESA
SAN JUAN IXTLAHUACO
SANTA MARIA ATEMPA
SAN SEBASTIAN CONTEPEC
SANTA ELENA TULA
XOXOLPA
SAN NICOLAS COATZONTLA
SAN LUCAS NAOPA
SAN CRISTOBAL CHALMA
SAN FRANCISCO TENEXCO
SAN GUILLERMO TENANGO
PAPASTLA
SAN PEDRO TECHIMAL
SAN PEDRO OCOTLAN
PAUCHILA
SAN JORGE TUZANCOAC
TLACOHECHAC
SAN PEDRO PACHIQUITLA
SANTIAGO TELAPUTAN
SANTA CATALINA LOLOTLA
TEXCACO
SAN JUAN IXTLACUATLA (XOCOCOATLA)
SANTA MARIA ZACATIPAN
SANTA CATARINA XOCHIATIPAN
SANTA MARIA TLAHUILTEPA
SAN AGUSTIN ATECOXCO
SAN LORENZO ITZTACOYOTLA
SANTA MARIA ZAPOCOATLAN Y MAZAHUACAN
SAN BERNARDO
MAGDALENA MECAPALA
SAN AGUSTIN CUAUTITLAN
SAN MARTIN ATEZCACAC (ATEZCA)
SANTA MARIA MICHUMITLA
CHACHATEPEC
SANTO TOMAS TLACOLULA
NATIVITAS JALAMELCO
SAN NICOLAS ACOMULCO
SAN JUAN PAPAXTLA
SAN PEDRO JOQUELA
SANTA MARIA MACOZILSOCHILCO
ASUNCION CHICHICAXTLA
NUESTRA SEÑORA DE LORETO MOLANGO
COATLAMAYAN
SAN NICOLAS XOCHIMILCO
SANTA MARIA XALACAHUANTLA
SAN NICOLAS XOCHICOATLAN
SAN JUAN CHAPULA
SAN FRANCISCO AGUATLAN
SAN MIGUEL JONACAPA
SANTIAGO AGUATIPAN
SAN GABRIEL IXCOTITLAN
SANTA MARIA IXMOLINTLA
SAN FRANCISCO JILOTLA
SAN NICOLAS COAMELCO
SAN AGUSTIN COTITLAN
SANTIAGO TEPANECA
SAN PEDRO GILO
SAN AGUSTIN ELOXOCHITLAN
SAN ESTEBAN PEMUXCO
SAN PEDRO CHOLULA
SAN BARTOLOME MALILA
SAN MIGUEL TEQUIXCO
IXMIQUILPAN
SANTA MONICA (MASTLATLAN)
SANTA ANA TIANGUISTENGO
SAN GUILLERMO IXTAPANECA
SAN JUAN AMAJAQUE
SAN NICOLAS NONOALCO
TIXQUI
SAN JUAN HUALULA
SANTIAGO TLAXCO
SOYATLA
SANTIAGO OXPANTLA
Escala 1:300,000
5 4 3 2 1 0 Kilómetros 5 10 15



Apam y Tepeapulco (Hidalgo)
[1773]
Sin firma
Mapa, color
41 × 59 cm
Archivo General de la Nación
Núm. 4747
Foto: AE


B
100° 30'
100° 15'
100° 00'
99° 45'
20° 30'
20° 15'
20° 00'
SAN PABLO
SAN PEDRO CAÑADA
SAN SEBASTIAN Y SU AUXILIAR SANTA ROSA
CIUDAD DE QUERETARO
SAN FRANCISCO GALILEO, EL PUEBLITO
SAN MIGUEL HUIMILPAN
QUERETARO
SAN MIGUEL TETILLAS (VILLA PROGRESO)
CADEREYTA
SAN ANTONIO
ASUNCION TEQUISQUIAPAN
SAN PEDRO AHUACATLAN
SAN JUAN DEL RIO
SAN BARTOLOME TLAXCALILLA
SAN ISIDRO TECOFANI
SAN JOSE ATLAN
SAN SEBASTIAN CERRO PRIETO TENOCHTITLAN
SAN SEBASTIAN
SAN PEDRO DENXHI
SANTIAGO TAXHIE
SAN MIGUEL DEHETI
CONCEPCION AMEALCO
SAN JUAN DEHEDO
SAN BARTOLOME DEL PINO
SAN JOSE ITHO
SAN LUCAS (TOTOLMALOYA)
SAN FRANCISCO ACAXUCHITLALTONGO
SAN ILDEFONSO TULTEPEC
CONCEPCION
SANTA ANA MATLAVAT
SAN PEDRO TENANGO
SAN MIGUEL TLAXCALTEPEC
SAN JERONIMO ACULCO
SANTIAGO MEXQUITITLAN
HUICHAPAN
SANTA MARIA TIXMADEJE
SAN MIGUEL ACAMBAY
SAN FRANCISCO JAVIER
MAGDALENA
ANGELES PUEBLO NUEVO
SAN MIGUEL TEMASCALCINGO
SAN PEDRO EL ALTO
IXTLAHUACA
SAN ANDRES TIMILPAN
INTENDENCIA DE GUANAJUATO
INTENDENCIA DE MICHOACAN
Escala 1:300,000
5 4 3 2 1 0 Kilómetros 5 10 15

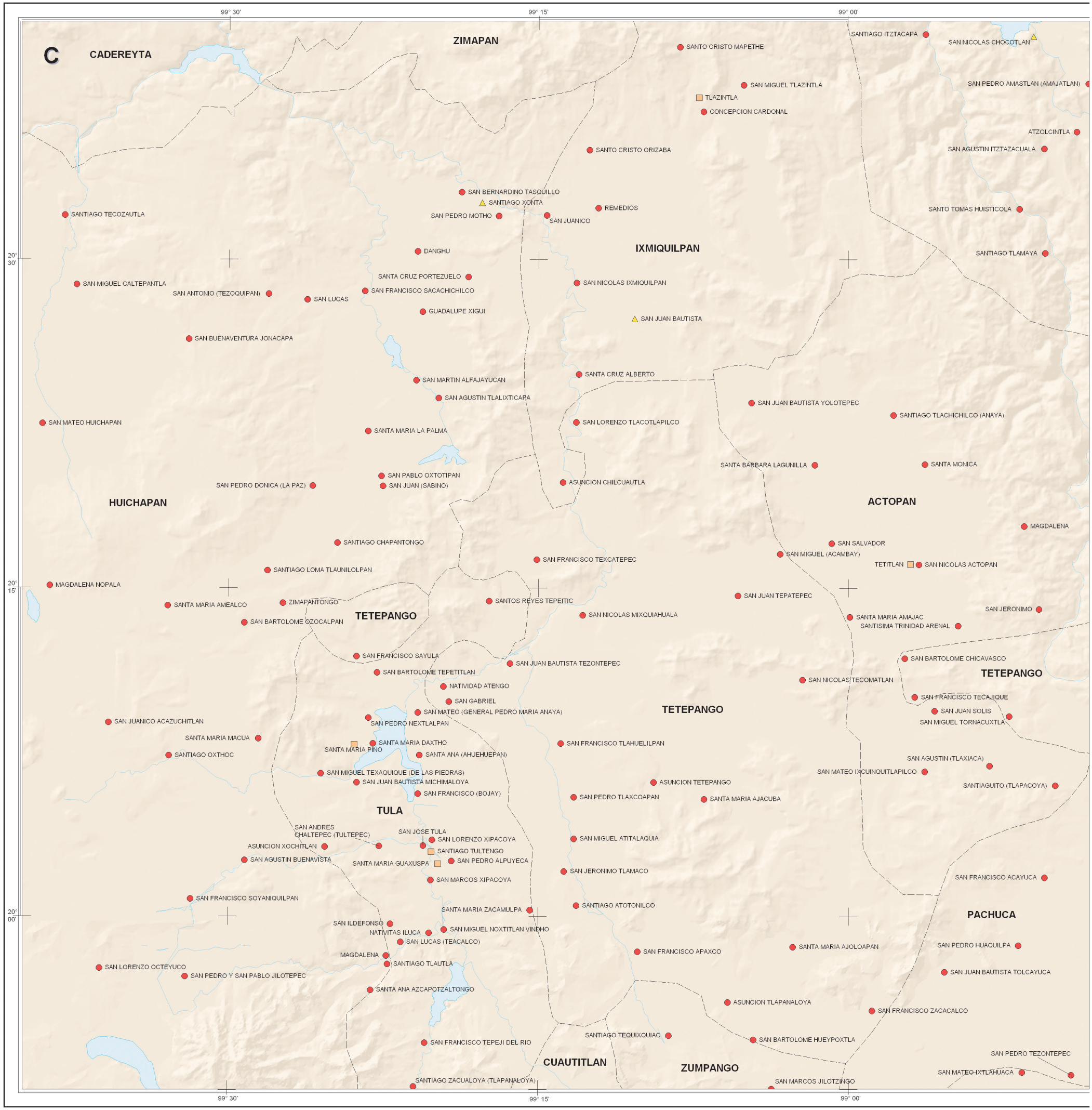
C
CADEREYTA
ZIMAPAN
IXMIQUILPAN
HUICHAPAN
TETEPANGO
TULA
CUAUTITLAN
ZUMPANGO
ACTOPAN
PACHUCA
99° 30'
99° 15'
99° 00'
20° 30'
20° 15'
20° 00'
SANTIAGO ITZTACAPA
SAN NICOLAS CHOCOTLAN
SANTO CRISTO MAPETHE
SAN MIGUEL TLAZINTLA
TLAZINTLA
CONCEPCION CARDONAL
SAN PEDRO AMASTLAN (AMAJATLAN)
ATZOLCINTLA
SAN AGUSTIN ITZTAZACUALA
SANTO CRISTO ORIZABA
SAN BERNARDINO TASQUILLO
SANTIAGO XONTA
REMEDIOS
SAN PEDRO MOTHO
SAN JUANICO
SANTO TOMAS HUISTICOLA
SANTIAGO TECOZAUTLA
DANGHU
SANTIAGO TLAMAYA
SANTA CRUZ PORTEZUELO
SAN NICOLAS IXMIQUILPAN
SAN MIGUEL CALTEPANTLA
SAN ANTONIO (TEZOQUIPAN)
SAN FRANCISCO SACACHICHILCO
SAN LUCAS
GUADALUPE XIGUI
SAN JUAN BAUTISTA
SAN BUENAVENTURA JONACAPA
SAN MARTIN ALFAJAYUCAN
SANTA CRUZ ALBERTO
SAN AGUSTIN TLALIXTICAPA
SAN JUAN BAUTISTA YOLOTEPEC
SAN MATEO HUICHAPAN
SAN LORENZO TLACOTLAPILCO
SANTIAGO TLACHICHILCO (ANAYA)
SANTA MARIA LA PALMA
SANTA BARBARA LAGUNILLA
SANTA MONICA
SAN PABLO OXTOTIPAN
SAN PEDRO DONICA (LA PAZ)
SAN JUAN (SABINO)
ASUNCION CHILCUAUTLA
SANTIAGO CHAPANTONGO
MAGDALENA
SAN SALVADOR
SAN FRANCISCO TEXCATEPEC
SAN MIGUEL (ACAMBAY)
SANTIAGO LOMA TLAUNILOLPAN
TETITLAN
SAN NICOLAS ACTOPAN
MAGDALENA NOPALA
SAN JUAN TEPATEPEC
SANTA MARIA AMEALCO
ZIMAPANTONGO
SANTOS REYES TEPEITIC
SAN JERONIMO
SAN BARTOLOME OZOCALPAN
SAN NICOLAS MIXQUIAHUALA
SANTA MARIA AMAJAC
SANTISIMA TRINIDAD ARENAL
SAN FRANCISCO SAYULA
SAN JUAN BAUTISTA TEZONTEPEC
SAN BARTOLOME CHICAVASCO
SAN BARTOLOME TEPETITLAN
SAN NICOLAS TECOMATLAN
NATIVIDAD ATENGO
SAN GABRIEL
SAN FRANCISCO TECAJIQUE
SAN MATEO (GENERAL PEDRO MARIA ANAYA)
SAN JUAN SOLIS
SAN JUANICO ACAZUCHITLAN
SAN PEDRO NEXTLALPAN
SAN MIGUEL TORNACUXTLA
SANTA MARIA MACUA
SANTA MARIA DAXTHO
SAN FRANCISCO TLAHUELILPAN
SANTA MARIA PINO
SANTIAGO OXTHOC
SANTA ANA (AHUEHUEPAN)
SAN AGUSTIN (TLAXIACA)
SAN MIGUEL TEXAQUIQUE (DE LAS PIEDRAS)
SAN MATEO IXCUINQUITLAPILCO
SAN JUAN BAUTISTA MICHIMALOYA
ASUNCION TETEPANGO
SANTIAGUITO (TLAPACOYA)
SAN FRANCISCO (BOJAY)
SAN PEDRO TLAXCOAPAN
SANTA MARIA AJACUBA
SAN ANDRES CHALTEPEC (TULTEPEC)
SAN JOSE TULA
SAN LORENZO XIPACOYA
SAN MIGUEL ATITALAQUIA
ASUNCION XOCHITLAN
SANTIAGO TULTENGO
SAN AGUSTIN BUENAVISTA
SANTA MARIA GUAXUSPA
SAN PEDRO ALPUYECA
SAN JERONIMO TLAMACO
SAN MARCOS XIPACOYA
SAN FRANCISCO ACAYUCA
SAN FRANCISCO SOYANIQUILPAN
SANTIAGO ATOTONILCO
SANTA MARIA ZACAMULPA
SAN ILDEFONSO
SAN MIGUEL NOXTITLAN VINDHO
NATIVITAS ILUCA
SAN LUCAS (TEACALCO)
SAN FRANCISCO APAXCO
SANTA MARIA AJOLOAPAN
SAN PEDRO HUAQUILPA
MAGDALENA
SAN LORENZO OCTEYUCO
SANTIAGO TLAUTLA
SAN JUAN BAUTISTA TOLCAYUCA
SAN PEDRO Y SAN PABLO JILOTEPEC
SANTA ANA AZCAPOTZALTONGO
ASUNCION TLAPANALOYA
SAN FRANCISCO ZACACALCO
SANTIAGO TEQUIXQUIAC
SAN BARTOLOME HUEYPOXTLA
SAN FRANCISCO TEPEJI DEL RIO
SAN PEDRO TEZONTEPEC
SAN MATEO IXTLAHUACA
SANTIAGO ZACUALOYA (TLAPANALOYA)
SAN MARCOS JILOTZINGO

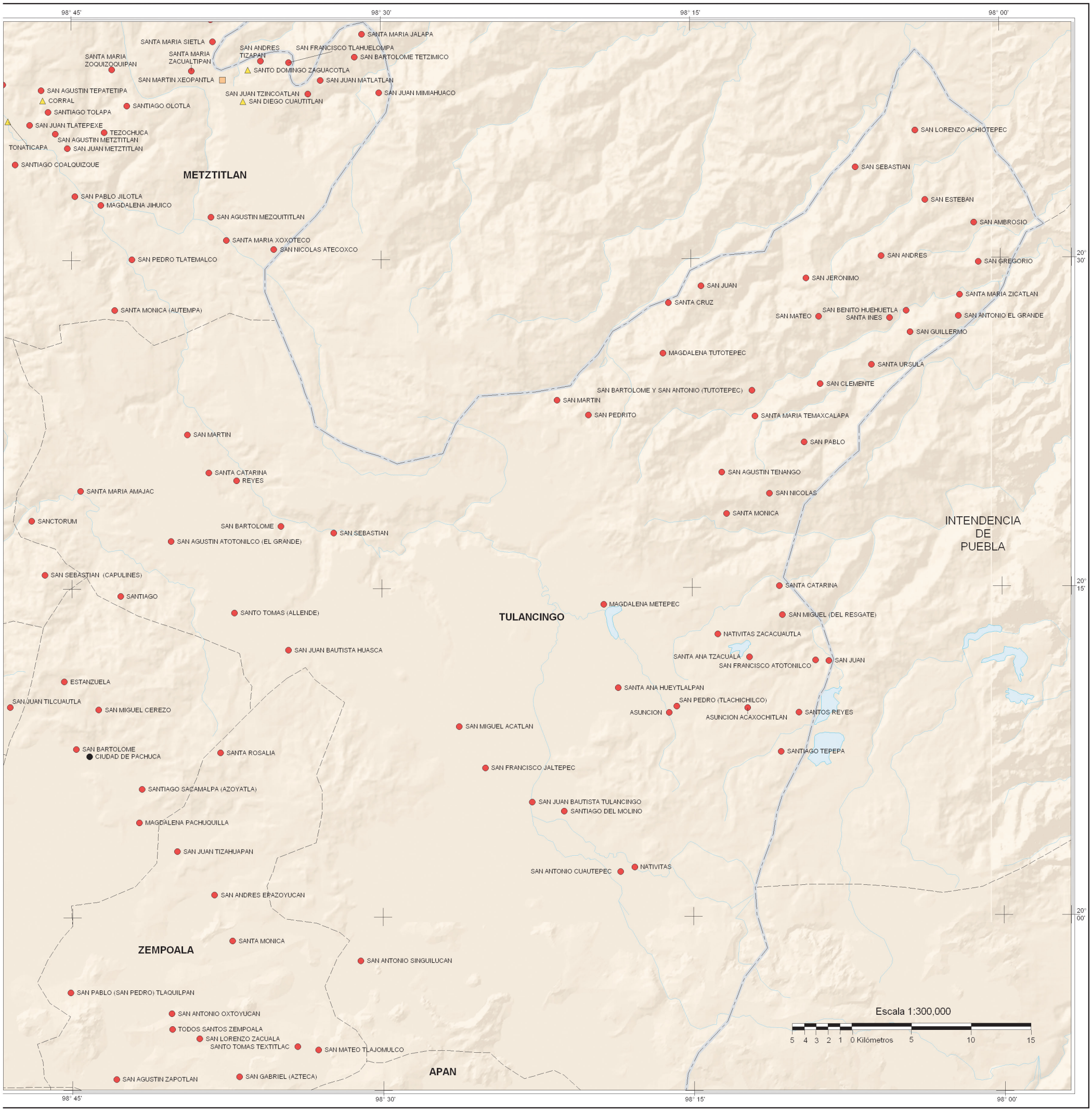
98° 45'
98° 30'
98° 15'
98° 00'
20° 30'
20° 15'
20° 00'
SANTA MARIA JALAPA
SANTA MARIA SIETLA
SAN ANDRES TIZAPAN
SAN FRANCISCO TLAHUELOMPA
SAN BARTOLOME TETZIMICO
SANTA MARIA ZOQUIZOQUIPAN
SANTA MARIA ZACUALTIPAN
SANTO DOMINGO ZAGUACOTLA
SAN MARTIN XEOPANTLA
SAN JUAN MATLATLAN
SAN AGUSTIN TEPATETIPA
SAN JUAN TZINCOATLAN
SAN JUAN MIMIAHUACO
CORRAL
SAN DIEGO CUAUTITLAN
SANTIAGO OLOTLA
SANTIAGO TOLAPA
SAN JUAN TLATEPEXE
TEZOCHUCA
SAN AGUSTIN METZTITLAN
TONATICAPA
SAN JUAN METZTITLAN
SANTIAGO COALQUIZQUE
METZTITLAN
SAN LORENZO ACHIOTEPEC
SAN SEBASTIAN
SAN PABLO JILOTLA
MAGDALENA JIHUICO
SAN ESTEBAN
SAN AGUSTIN MEZQUITITLAN
SAN AMBROSIO
SANTA MARIA XOXOTECO
SAN NICOLAS ATECOXCO
SAN ANDRES
SAN GREGORIO
SAN PEDRO TLATEMALCO
SAN JERONIMO
SAN JUAN
SANTA MARIA ZICATLAN
SANTA CRUZ
SAN BENITO HUEHUETLA
SAN MATEO
SANTA INES
SAN ANTONIO EL GRANDE
SANTA MONICA (AUTEMPA)
SAN GUILLERMO
MAGDALENA TUTOTEPEC
SANTA URSULA
SAN CLEMENTE
SAN BARTOLOME Y SAN ANTONIO (TUTOTEPEC)
SAN MARTIN
SAN PEDRITO
SANTA MARIA TEMAXCALAPA
SAN MARTIN
SAN PABLO
SANTA CATARINA
REYES
SAN AGUSTIN TENANGO
SANTA MARIA AMAJAC
SAN NICOLAS
SANCTORUM
SANTA MONICA
INTENDENCIA DE PUEBLA
SAN BARTOLOME
SAN SEBASTIAN
SAN AGUSTIN ATOTONILCO (EL GRANDE)
SAN SEBASTIAN (CAPULINES)
SANTA CATARINA
SANTIAGO
MAGDALENA METEPEC
SANTO TOMAS (ALLENDE)
TULANCINGO
SAN MIGUEL (DEL RESGATE)
NATIVITAS ZACACUAUTLA
SAN JUAN BAUTISTA HUASCA
SANTA ANA TZACUALA
SAN FRANCISCO ATOTONILCO
SAN JUAN
ESTANZUELA
SANTA ANA HUEYTLALPAN
SAN PEDRO (TLACHICHILCO)
SAN JUAN TILCUAUTLA
ASUNCION
SANTOS REYES
SAN MIGUEL CEREZO
ASUNCION ACAXOCHITLAN
SAN MIGUEL ACATLAN
SAN BARTOLOME CIUDAD DE PACHUCA
SANTA ROSALIA
SANTIAGO TEPEPA
SAN FRANCISCO JALTEPEC
SANTIAGO SACAMALPA (AZOYATLA)
SAN JUAN BAUTISTA TULANCINGO
SANTIAGO DEL MOLINO
MAGDALENA PACHUQUILLA
SAN JUAN TIZAHUAPAN
SAN ANTONIO CUAUTEPEC
NATIVITAS
SAN ANDRES ERAZOYUCAN
SANTA MONICA
ZEMPOALA
SAN ANTONIO SINGUILUCAN
SAN PABLO (SAN PEDRO) TLAQUILPAN
SAN ANTONIO OXTOYUCAN
TODOS SANTOS ZEMPOALA
SAN LORENZO ZACUALA
SANTO TOMAS TEXTITLAC
SAN MATEO TLAJOMULCO
APAN
SAN AGUSTIN ZAPOTLAN
SAN GABRIEL (AZTECA)
Escala 1:300,000
5 4 3 2 1 0 Kilómetros 5 10 15



Hacienda de Batiño, rancho de Salbino y pueblos de Xucalco, Petlacalco, Ajusco, Chimalcoyoc, San Pedro Mártir y San Andrés Coyoacán
[1722]
Anónimo
Mapa, color
31 × 43 cm
Archivo General de la Nación
Núm. 1324
Foto: CHP


D
100° 45'
100° 30'
100° 15'
19° 45'
19° 30'
19° 15'
SANTIAGO OXTEMPAN
IXTLAHUACA
INTENDENCIA
DE
MICHOACAN
VILLA DE ZITACUARO
METEPEC
SAN FELIPE SANTIAGO
SAN JOSE MALACATEPEC (VILLA DE ALLENDE)
SAN PABLO MALACATEPEC
SAN ILDEFONSO
SAN AGUSTIN
DE LAS PALMAS
SAN JERONIMO TOTOLTEPEC
SAN JUAN XOCONUSCO
ASUNCION MALACATEPEC (DONATO GUERRA)
SAN LUCAS TEXCALTITLAN
SANTIAGO HUITLAPALTEPEC
SAN MARTIN OCOXOCHITEPEC
SAN MIGUEL IXTAPA
SANTA CRUZ IXTAPAN (DEL ORO)
SAN FRANCISCO DEL VALLE (VALLE DE BRAVO)
SANTA MARIA AHUACATLAN
SANTO TOMAS DE LOS PLATANOS (PUEBLO VIEJO)
SAN JUAN ATEZCAPAN
TEMASCALTEPEC
SAN MARTIN OTZOLOAPAN
SAN JUAN ZACAZONAPAN
Escala 1:300,000
5 4 3 2 1 0 Kilómetros 5 10 15

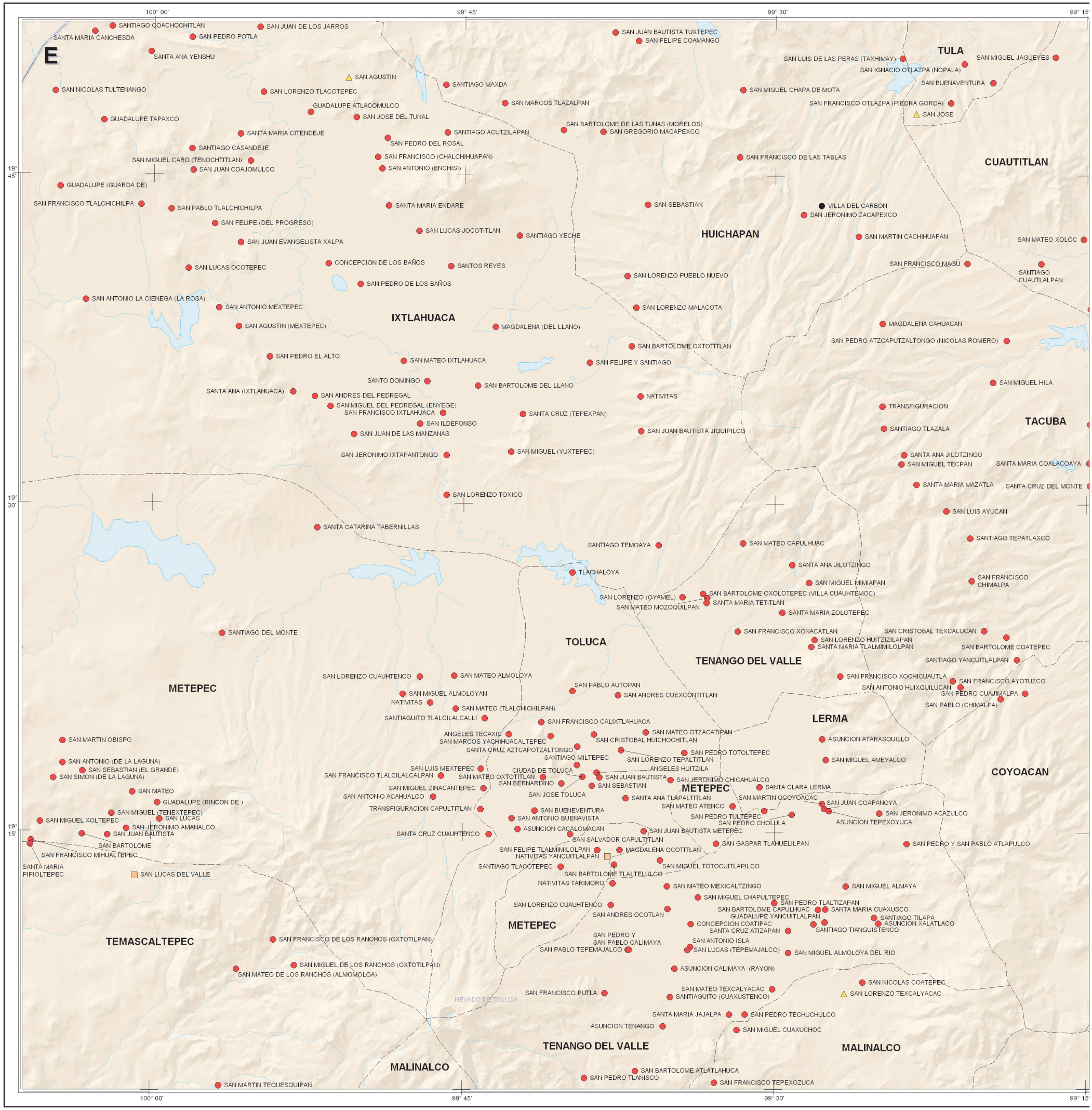
100° 00'
99° 45'
99° 30'
99° 15'
19° 45'
19° 30'
19° 15'
E
SANTIAGO COACHOCHITLAN
SANTA MARIA CANCHESDA
SAN JUAN DE LOS JARROS
SAN PEDRO POTLA
SANTA ANA YENSHU
SAN AGUSTIN
SAN NICOLAS TULTENANGO
SAN LORENZO TLACOTEPEC
SANTIAGO MAXDA
GUADALUPE ATLACOMULCO
SAN JOSE DEL TUNAL
GUADALUPE TAPAXCO
SANTA MARIA CITENDEJE
SANTIAGO ACUTZILAPAN
SAN PEDRO DEL ROSAL
SANTIAGO CASANDEJE
SAN MIGUEL CARO (TENOCHTITLAN)
SAN JUAN COAJOMULCO
SAN FRANCISCO (CHALCHIHUAPAN)
SAN ANTONIO (ENCHISI)
GUADALUPE (GUARDA DE)
SAN FRANCISCO TLALCHICHILPA
SAN PABLO TLALCHICHILPA
SANTA MARIA ENDARE
SAN FELIPE (DEL PROGRESO)
SAN LUCAS JOCOTITLAN
SANTIAGO YECHE
SAN JUAN EVANGELISTA XALPA
SAN LUCAS OCOTEPEC
CONCEPCION DE LOS BAÑOS
SANTOS REYES
SAN PEDRO DE LOS BAÑOS
SAN ANTONIO LA CIENEGA (LA ROSA)
SAN ANTONIO MEXTEPEC
SAN AGUSTIN (MEXTEPEC)
IXTLAHUACA
MAGDALENA (DEL LLANO)
SAN PEDRO EL ALTO
SAN MATEO IXTLAHUACA
SANTO DOMINGO
SANTA ANA (IXTLAHUACA)
SAN ANDRES DEL PEDREGAL
SAN MIGUEL DEL PEDREGAL (ENYEGE)
SAN FRANCISCO IXTLAHUACA
SAN ILDEFONSO
SAN JUAN DE LAS MANZANAS
SAN JERONIMO IXTAPANTONGO
SAN MIGUEL (YUXTEPEC)
SAN LORENZO TOXICO
SANTA CATARINA TABERNILLAS
SAN JUAN BAUTISTA TUXTEPEC
SAN FELIPE COAMANGO
SAN LUIS DE LAS PERAS (TAXHIMAY)
TULA
SAN MIGUEL JAGÜEYES
SAN IGNACIO OTLAZPA (NOPALA)
SAN BUENAVENTURA
SAN MIGUEL CHAPA DE MOTA
SAN FRANCISCO OTLAZPA (PIEDRA GORDA)
SAN JOSE
SAN MARCOS TLAZALPAN
SAN BARTOLOME DE LAS TUNAS (MORELOS)
SAN GREGORIO MACAPEXCO
SAN FRANCISCO DE LAS TABLAS
CUAUTITLAN
SAN SEBASTIAN
VILLA DEL CARBON
SAN JERONIMO ZACAPEXCO
HUICHAPAN
SAN MARTIN CACHIHUAPAN
SAN MATEO XOLOC
SAN FRANCISCO MAGU
SANTIAGO CUAUTLALPAN
SAN LORENZO PUEBLO NUEVO
SAN LORENZO MALACOTA
MAGDALENA CAHUACAN
SAN PEDRO ATZCAPUTZALTONGO (NICOLAS ROMERO)
SAN BARTOLOME OXTOTITLAN
SAN FELIPE Y SANTIAGO
SAN MIGUEL HILA
NATIVITAS
TRANSFIGURACION
SANTA CRUZ (TEPEXPAN)
SAN JUAN BAUTISTA JIQUIPILCO
TACUBA
SANTIAGO TLAZALA
SANTA ANA JILOTZINGO
SAN MIGUEL TECPAN
SANTA MARIA COALACOAYA
SANTA MARIA MAZATLA
SANTA CRUZ DEL MONTE
SAN LUIS AYUCAN
SANTIAGO TEPATLAXCO
SANTIAGO TEMOAYA
SAN MATEO CAPULHUAC
TLACHALOYA
SAN LORENZO (OYAMEL)
SAN BARTOLOME OXOLOTEPEC (VILLA CUAUHTÉMOC)
SANTA MARIA TETITLAN
SAN MATEO MOZOQUILPAN
SANTA MARIA ZOLOTEPEC
SAN MIGUEL MIMIAPAN
SAN FRANCISCO CHIMALPA
SANTIAGO DEL MONTE
TOLUCA
SAN FRANCISCO XONACATLAN
SAN CRISTOBAL TEXCALUCAN
SAN LORENZO HUITZILAPAN
SANTA MARIA TLALMIMILOLPAN
SAN BARTOLOME COATEPEC
TENANGO DEL VALLE
SANTIAGO YANCUITLALPAN
SAN LORENZO CUAUHTENCO
SAN MATEO ALMOLOYA
SAN FRANCISCO XOCHICUAUTLA
SAN FRANCISCO AYOTUZCO
SAN ANTONIO HUIXQUILUCAN
SAN PEDRO CUAJIMALPA
SAN PABLO (CHIMALPA)
METEPEC
SAN MIGUEL ALMOLOYAN
SAN PABLO AUTOPAN
SAN ANDRES CUEXCONTITLAN
NATIVITAS
SAN MATEO (TLALCHICHILPAN)
SANTIAGUITO TLALCILALCALLI
SAN FRANCISCO CALIXTLAHUACA
LERMA
ANGELES TECAXIC
SAN MARCOS YACHIHUACALTEPEC
SAN MATEO OTZACATIPAN
SAN CRISTOBAL HUICHOCHITLAN
ASUNCION ATARASQUILLO
SAN MARTIN OBISPO
SANTA CRUZ AZTCAPOTZALTONGO
SANTIAGO MILTEPEC
SAN PEDRO TOTOLTEPEC
SAN LORENZO TEPALTITLAN
SAN MIGUEL AMEYALCO
SAN ANTONIO (DE LA LAGUNA)
SAN SEBASTIAN (EL GRANDE)
SAN SIMON (DE LA LAGUNA)
SAN LUIS MEXTEPEC
CIUDAD DE TOLUCA
ANGELES HUITZILA
SAN FRANCISCO TLALCILALCALPAN
SAN MATEO OXTOTITLAN
SAN JUAN BAUTISTA
SAN JERONIMO CHICAHUALCO
SAN BERNARDINO
SAN SEBASTIAN
METEPEC
COYOACAN
SAN MATEO
SAN MIGUEL ZINACANTEPEC
SAN ANTONIO ACAHUALCO
SAN JOSE TOLUCA
SANTA ANA TLAPALTITLAN
SANTA CLARA LERMA
GUADALUPE (RINCON DE)
SAN MIGUEL (TENEXTEPEC)
TRANSFIGURACION CAPULTITLAN
SAN BUENEVENTURA
SAN MATEO ATENCO
SAN MARTIN OCOYOACAC
SAN JUAN COAPANOYA
SAN MIGUEL XOLTEPEC
SAN LUCAS
SAN ANTONIO BUENAVISTA
SAN PEDRO TULTEPEC
SAN JERONIMO ACAZULCO
SAN JERONIMO AMANALCO
SAN JUAN BAUTISTA
ASUNCION CACALOMACAN
SAN PEDRO CHOLULA
ASUNCION TEPEXOYUCA
SANTA CRUZ CUAUHTENCO
SAN JUAN BAUTISTA METEPEC
SAN BARTOLOME
SAN SALVADOR CAPULTITLAN
SAN GASPAR TLAHUELILPAN
SAN PEDRO Y SAN PABLO ATLAPULCO
SAN FRANCISCO MIHUALTEPEC
SAN FELIPE TLALMIMILOLPAN
MAGDALENA OCOTITLAN
NATIVITAS YANCUITLALPAN
SANTA MARIA PIPIOLTEPEC
SAN LUCAS DEL VALLE
SANTIAGO TLACOTEPEC
SAN MIGUEL TOTOCUITLAPILCO
SAN BARTOLOME TLALTELULCO
NATIVITAS TARIMORO
SAN MATEO MEXICALTZINGO
SAN MIGUEL ALMAYA
SAN MIGUEL CHAPULTEPEC
SAN PEDRO TLALTIZAPAN
SAN LORENZO CUAUHTENCO
SAN ANDRES OCOTLAN
SAN BARTOLOME CAPULHUAC
SANTA MARIA CUAXUSCO
GUADALUPE YANCUITLALPAN
SANTIAGO TILAPA
METEPEC
CONCEPCION COATIPAC
ASUNCION XALATLACO
SANTA CRUZ ATIZAPAN
SANTIAGO TIANGUISTENCO
TEMASCALTEPEC
SAN FRANCISCO DE LOS RANCHOS (OXTOTILPAN)
SAN PEDRO Y SAN PABLO CALIMAYA
SAN ANTONIO ISLA
SAN PABLO TEPEMAJALCO
SAN LUCAS (TEPEMAJALCO)
SAN MIGUEL ALMOLOYA DEL RIO
SAN MIGUEL DE LOS RANCHOS (OXTOTILPAN)
SAN MATEO DE LOS RANCHOS (ALMOMOLOA)
ASUNCION CALIMAYA (RAYON)
SAN NICOLAS COATEPEC
SAN FRANCISCO PUTLA
SAN MATEO TEXCALYACAC
SAN LORENZO TEXCALYACAC
SANTIAGUITO (CUAXUSTENCO)
NEVADO DE TOLUCA
SANTA MARIA JAJALPA
SAN PEDRO TECHUCHULCO
ASUNCION TENANGO
SAN MIGUEL CUAXUCHOC
TENANGO DEL VALLE
MALINALCO
MALINALCO
SAN BARTOLOME ATLATLAHUCA
SAN PEDRO TLANISCO
SAN FRANCISCO TEPEXOZUCA
SAN MARTIN TEQUESQUIPAN


99° 00'
98° 45'
98° 30'
19° 45'
19° 30'
19° 15'
PACHUCA
TEXCOCO
ZUMPANGO
ZEMPOALA
TEOTIHUACAN
OTUMBA
APAN
ECATEPEC
TEXCOCO
COATEPEC
PARCIALIDADES-MEXICO
CHALCO
XOCHIMILCO
CUERNAVACA
INTENDENCIA DE PUEBLA
GOBIERNO MILITAR DE TLAXCALA
LAGO DE TEXCOCO EN 1858
SAN MATEO TESQUIAC
TRANSFIGURACION TIZAYUCA
SAN FELIPE ZACATEPEC
SANTIAGO TEPEYAHUALCO
SAN PABLO HUEHUETOCA
SAN FRANCISCO TEMASCALAPA
SAN FRANCISCO TLANALAPA
SAN JUAN BAUTISTA ZITLALTEPEC
SAN BARTOLOME CUAUTLALPAN
SAN JUAN TEACALCO
CONCEPCION ZUMPANGO
SAN LUCAS XOLOX
REYES ACOZAC
SANTO DOMINGO AZTACAMECA
SAN FRANCISCO TEPEAPULCO
SAN CRISTOBAL COYOTEPEC
SANTO DOMINGO AJOLOAPAN
SAN LUIS TECUAHUTITLAN
SAN MATEO (ACUITLAPILCO)
SANTA MARIA AJOLOAPAN
SAN ANDRES JALTENCO
SAN MIGUEL ATLAMAJAC
SAN ANTONIO TEOLOYUCAN
SANTA ANA NEXTLALPAN
SAN JERONIMO XONACAHUACAN
SANTIAGO TOLMAN
SAN MIGUEL JALTEPEC
SANTA MARIA HUECATITLA
SANTA MARIA VISITACION
SAN MIGUEL JALTOCAN
SAN ESTEBAN AXAPUSCO
SAN PEDRO TEPOTZOTLAN
SAN FRANCISCO TENOPALCO
SANTA CRUZ TECAMAC
ASUNCION APAN
SANTA BARBARA
SAN MIGUEL TLAJOMULCO (MELCHOR OCAMPO)
SAN MARTIN OBISPO
CONCEPCION ALMOLOYA
SAN MATEO IXTACALCO
SANTIAGO ZACUALUCA
CONCEPCION OTUMBA
SAN LORENZO RIOTENCO
SAN SEBASTIAN XHALA
NATIVITAS TULTEPEC
REMEDIOS TONANITLA
SAN JUAN BAUTISTA TEOTIHUACAN
SAN SALVADOR CUAUTLACINGO
SAN JUAN ATLIMICA
SAN FRANCISCO CUAUTIQUISTLA
SAN JUAN TECOAC
SAN PEDRO ATZOMPA
SANTA MARIA AZTACALCO (OZUMBILLA)
SAN PABLO TECALCO
SAN BUENAVENTURA CUAUTITLAN
SAN PABLO DE LAS SALINAS
SAN AGUSTIN ATLATONGO
SANTIAGO TEYAHUALCO
SAN NICOLAS OXTOTIPAC
SAN FRANCISCO TEPUJACO
SAN LORENZO TULTITLAN
SAN AGUSTIN ACOLMAN
SAN MIGUEL XOMETLA
SAN FRANCISCO COACALCO
SANTO TOMAS CHICONAUTLA
SAN AGUSTIN ATICPAC
SANTA MARIA CUAUTEPEC
SAN LORENZO TETLIXTAC
SANTA MARIA CHICONAUTLA
SANTIAGO TEPALCAPA
SAN MIGUEL TOTOLCINGO
SAN MATEO CUAUTEPEC
MAGDALENA TEPEXPAN
SAN MATEO CHIPILTEPEC
SAN FRANCISCO CHILPAN
ASUNCION COANALAN
SAN MATEO ATICPAC
SAN MARTIN OBISPO (TEPELIXPAN)
SAN CRISTOBAL ECATEPEC
SANTIAGO CUAULA
SAN BUENAVENTURA TEZOYUCA
SAN BARTOLOME TEQUISISTLAN
SANTA MARIA OCOPULCO
SAN FELIPE SULTEPEC
SAN SIMON CALPULALPAN
SAN MATEO TECOLOAPAN
SAN CRISTOBAL NEXQUIPAYAC
ASUNCION TLALTECA
SAN VICENTE
CONCEPCION TEPETITLAN
MAGDALENA TEPETLAOXTOC
SAN FRANCISCO ATIZAPAN
SANTA MARIA TULPETLAC
SANTA MARIA ATICPAC
SANTO TORIBIO PAPALOTLA
SAN ANDRES (ATENCO)
SANTA CECILIA
SAN SALVADOR ATENCO
SAN MIGUEL CHICONCUAC
SAN PEDRO CAPISCAPA (CHIAUTZINGO)
SANTA MARIA COATEPEC
SAN ANDRES CHIAUTLA
SAN JUAN TEZONTLA
CORPUS CHRISTI TLALNEPANTLA DE MEXICANOS
SANTA CLARA COATITLAN
ESPIRITU SANTO (PENTECOSTES)
SANTA INES
SANTO TOMAS APIPILHUASCO
SAN PEDRO XALOSTOC
CHAPULTEPEC
CORPUS CHRISTI TLALNEPANTLA DE OTOMIES
PURIFICACION
SANTA MARIA TICOMAN
SAN JERONIMO AMANALCO
SAN JERONIMO TEPETLACALCO
SAN MIGUEL TOCUILA
XOCOYAHUALCO
SAN ANTONIO TEXCOCO
CONCEPCION TLAILOTLACAN
SANTA MARIA TECUANULCO
SAN JUAN TILCACAN (TLIHUACA)
SAN ANDRES ACAHUACATONGO
NATIVITAS
SAN BARTOLOME ATEPEHUACAN
SANCTORUM
SANTIAGO Y SAN FELIPE AZCAPOTZALCO
SANTA CATALINA MARTIR
SAN BARTOLOME NAUCALPAN
VILLA DE GUADALUPE
SAN LUIS HUEJOTLA
ASUNCION TEQUEXQUINAHUAC
MAGDALENA DE LAS SALINAS
SAN FRANCISCO XOCOTITLA
SAN GABRIEL TACUBA
SAN JOAQUIN SANCTORUM
SANTIAGO TLATELOLCO
SAN MIGUEL COATLINCHAN
CIUDAD DE MEXICO
SANTO DOMINGO CHIMALHUACAN ATENCO
SAN JUAN TENOCHTITLAN
SANTIAGO CUAUTLALPAN
SAN MIGUEL TECAMACHALCO
SAN ESTEBAN YAUTICLA
SAN VICENTE CHICOLOAPAN
SAN MIGUEL CHAPULTEPEC
MAGDALENA MIXHUCA
SAN JOSE TACUBAYA
SANTA ANA ZACATLAMANCO
SAN MATIAS IZTACALCO
SANTO DOMINGO MIXCOAC
NATIVITAS
NATIVIDAD DE LA VIRGEN COATEPEC
SAN JUANICO NEXTIPAC
SAN LORENZO TLACOQUEMACATL
SANTA CRUZ ATOYAC
MAGDALENA ATLICPAC
SAN MATEO CHURUBUSCO
SAN LUCAS IZTAPALAPA
SAN JUAN BAUTISTA COYOACAN
SAN MARCOS MEXICALTZINGO
SAN JACINTO
SAN SEBASTIAN CHIMALISTAC
SAN FRANCISCO ACUAUTLA
SAN ANGEL
TIZAPAN
SAN JUAN EVANGELISTA CULHUACAN
SAN BARTOLOME (AMEYALCO)
SAN JUAN BAUTISTA TLAPIZAHUAC
ROSARIO (SAN JUAN BAUTISTA) AYOTLA
SAN JUAN BAUTISTA IXTAPALUCA
SANTA CATARINA (YECAHUIZOTL)
SAN PEDRO TLAHUAC
MAGDALENA TLAPACOYA
SANTIAGO ZAPOTITLAN
SAN FRANCISCO TLALTENCO
SAN MARCOS HUIXTOCO
SAN MARTIN XICO
SAN AGUSTIN DE LAS CUEVAS (TLALPAN)
SANTA ISABEL TEPEPAN
SAN LUCAS AMALINALCO
SAN MARTIN CUAUTLALPAN
SAN LUIS TLAXIALTEMALCO
SANTIAGO CHALCO
SAN BERNARDINO XOCHIMILCO
SANTIAGO TULYEHUALCO
SAN GREGORIO CUAUTZINGO
SANTA MARIA HUEXOCULCO
SANTA CRUZ XOCHITEPEC
SANTIAGO TEPALCATLAPAN
SAN GREGORIO ATLAPULCO
SAN ANDRES (TOTOLTEPEC)
NATIVITAS
SANTA CRUZ ACALPIXCA
SAN JUAN IXTAYOPAN
SAN PEDRO Y SAN PABLO ATLAZALPAN
CANDELARIA TLAPALA
SAN MIGUEL XICALCO
SAN LUCAS XOCHIMANCA
SAN JOSE COCOTITLAN
SAN MATEO XALPA
SAN MATEO HUITZILZINGO
SAN ANDRES MIXQUIC
SAN ANDRES AHUAYUCAN
SAN MIGUEL AJUSCO
SANTIAGO ZULA
SAN ANDRES METLA
SANTA CECILIA TEPETLAPA
SAN ANTONIO TECOMITL
SANTOS REYES ACATLIXHUAYAN
SAN BARTOLOME XICOMULCO
SAN NICOLAS TETELCO
SAN LUIS TLALMANALCO
SAN MIGUEL TOPILEJO
SAN PEDRO ATOCPAN
SAN JUAN BAUTISTA TEZOMPA
SANTA CATARINA AYOTZINGO
SAN JUAN BAUTISTA TEMAMATLA
SAN JUAN ATZACOALOYA
SAN FRANCISCO TLALNEPANTLA
SAN FRANCISCO TECOXPA
SAN JERONIMO MIACATLAN
SAN SALVADOR CUAUHTENCO
ASUNCION MILPA ALTA
SAN PABLO OZTOTEPEC
SAN JUAN TEPENAHUAC
SAN LORENZO TLACOYUCAN
SANTA ANA CUAUTENCO (TLACOTENCO)
SANTO TOMAS ATZINGO
SAN JUAN BAUTISTA TENANGO TEPOPULA (DEL AIRE)
SAN FRANCISCO ZENTLALPAN
SAN ANTONIO TLALTECAHUACAN
SAN MATEO TEPOLULA
SANTA ISABEL CHALMA
SANTIAGO CUAUHTENCO
VOLCAN IZTACCIHUATL
SANTIAGO TEPOPULA
SAN JUAN EVANGELISTA TLAMAPA
SAN JUAN COXTOCAN
SAN CRISTOBAL POXTLA
SANTIAGO AYAPANGO
ASUNCION AMECAMECA
SAN DIEGO CHALCATEPEHUACAN
SAN BARTOLOME MIHUACAN
SAN MARTIN PAHUACAN
SANTO DOMINGO JUCHITEPEC
SAN ANTONIO ZOYATZINGO
SAN MATIAS CUIJINGO
Escala 1:300,000
5 4 3 2 1 0 Kilómetros 5 10 15



Santa María, Ozumbilla, San Pedro Atzompa, San Francisco Cuautiquizca, San Mateo y San Martín, San Cristóbal, Ecatepec
1784
Autor: Diego Muñoz, agrimensor
Mapa, color
65 × 45 cm
Archivo General de la Nación
Núm. 1058
Foto: AE

F

100° 45'
100° 30'
100° 15'
19° 00'
18° 45'
18° 30'
18° 15'

INTENDENCIA DE MICHOACAN

TETELA DEL RIO

TEMASCALTEPEC

ZACUALPAN

SAN JUAN ACATITLAN
SAN LUCAS TEJUPILCO (DEL MAIZ)
SAN JOSE DE LA LAGUNA
SAN SIMON TEJUPILCO
SAN PEDRO TEJUPILCO
SAN JUAN ACAMUCHITLAN
SAN MIGUEL IXTAPAN
SAN SIMON CHOATEPEC (ZOZOCOLTEPEC)
SAN MIGUEL ZINACAUSTO
SAN GASPAR AMATEPEC
SANTA MARIA GOLETA
SAN FRANCISCO ZACAPUATO
SANTA MARIA COATEPEC
SAN FELIPE TEPEHUASTITLAN
SAN MATEO GUAYATENCO
SANTIAGO TLATLAYA
SAN JUAN TETITLAN
SAN ANTONIO
SANTA ANA ZICATECOYAN
ASUNCION CUTZAMALA
SAN JUAN TLALCHAPA
SAN AGUSTIN ALMOLOYA
SAN MIGUEL TECOMATLAN
SAN JOSE POLIUTLA

L

101° 46' 53"
101° 41' 06"
18° 21' 20"
18° 16' 54"
SAN AGUSTIN COAHUAYUTLA
ZACATULA

Escala 1:300,000
5 4 3 2 1 0 Kilómetros 5 10 15


100° 00'
99° 45'
99° 30'
99° 15'
19° 00'
18° 45'
18° 30'
18° 15'
G
SAN ANDRES DE LOS GAMA
SAN SIMON DE LOS HERREROS (DE GUERRERO)
SAN GABRIEL CUENTLA
SANTIAGO TEXCALTITLAN
SAN MATEO ACATITLAN
SAN ANDRES OCOTEPEC
SAN ANDRES TEPETITLAN
SAN SALVADOR PANTOJA
SANTA CRUZ CAPULA
SAN FRANCISCO CUAUSCO
SANTIAGO ARIZMENDI
SANTO TOMAS
SANTA CRUZ TEXCALAPA (TEXCALBA)
CONCEPCION SULTEPEC (SULTEPEQUITO)
TEMASCALTEPEC
SANTIAGO AHUACATITLAN
SAN PEDRO ALMOLOYA
SAN PEDRO CHILTEPEC
ASUNCION ACUITLAPILCO
ASUNCION COATEPEC HARINAS
TENANGO DEL VALLE
NATIVITAS JOQUICINGO
SAN GABRIEL ZEPAYAUTLA
SAN JUAN BAUTISTA XOCHIACA
SAN MARTIN COAPAXTONGO
SAN SIMON (EL ALTO)
SAN LUCAS
SANTIAGO (OXTOTITLAN)
SAN MATEO COAPEXCO
SAN GASPAR (TLAJOMULCO)
SANTA BARBARA TECUALOYA (VILLA GUERRERO)
SANTA ANA IXTLAHUATZINGO
SAN FRANCISCO TENANCINGO
SAN MIGUEL TECOMATLAN
SAN JUAN ATZINGO
SANTIAGO OCUILAN
ASUNCION AHUACATITLAN
SAN GASPAR TETELA
SAN MARTIN
SAN SALVADOR MALINALCO
SAN AMBROSIO CHALMITA
MALINALCO
SANTA ANA XOCHUCA
SAN PABLO (TEJALPA)
SAN SEBASTIAN CUENTEPEC
ASUNCION IXTAPAN DE LA SAL
ASUNCION (SAN PEDRO) TECOMATEPEC
ASUNCION ZUMPAHUACAN
SAN AGUSTIN TETLAMA
CONCEPCION TONATICO
SANTIAGO MALINALTENANGO
SAN GASPAR TOTOLTEPEC
HUIZOLTEPEC
SAN JUAN BAUTISTA ZACUALPAN (ZACUALPILLA)
ASUNCION PILCAYA
NATIVIDAD AQUIAPAN
ASUNCION POTZONTEPEC
SAN FRANCISCO METLALTEPEC
SAN SALVADOR MIACATLAN
SAN FRANCISCO COATLAN
SANTA MARIA ALPUYECA
SAN JUAN BAUTISTA COATETELCO
SAN FRANCISCO TETECALA
SAN LUCAS MAZATEPEC
COLOXTITLAN
JOCOTITLAN
SAN MIGUEL CUAUTLA (CUAUTLITA)
SAN PEDRO HUEYAHUALCO
TEOCALTZINGO
SAN GASPAR CACAHUAMILPA
SAN FRANCISCO AHUEHUETZINGO
SAN MARCOS CUAHUCHICHINOLA
SANTIAGO NOXTEPEC
SANTIAGO MAMATLA
SANTA CRUZ TETIPAC
SAN JUAN BAUTISTA CHONTALCOATLAN
CUERNAVACA
SAN MIGUEL TOTOLMALOYA
SAN MATEO PUENTE DE IXTLA
SAN MIGUEL HUAJINTLAN
TEQUESQUITENGO
SAN FRANCISCO ACUITLAPAN
SAN FRANCISCO AMACUZAC
SAN JUAN ALAHUIXTLAN
SANTA CRUZ AZULAQUEZ
SAN MARTIN ACAMIXTLA
TAXCO
SAN PEDRO Y SAN PABLO TEHUIXTLA
SAN PEDRO Y SAN PABLO
ASUNCION CACALOTENANGO
SAN FRANCISCO IXCAPUZALCO
ASUNCION IXCATEOPAN
ASUNCION ATZALA
SAN LUCAS IXCAPANECA
ASUNCION TLAMACAZAPA
SAN JUAN BAUTISTA COXCATLAN
SANTOS REYES TECALPULCO
SAN FRANCISCO TAXCO EL VIEJO
SANTO TOMAS TENANGUILLO DE LAS CAÑAS
SAN ANDRES HUIXTAC
ZACUALPAN
TAXCO
SAN JUAN BAUTISTA ACAPETLAHUAYA
SAN MARTIN PACHIVIA
ASUNCION TELOLOAPAN
SANTA ANA TLAMALUCA (TLAXMALAC)
SAN ANDRES TUXPAN
SAN FRANCISCO IGUALA
SAN FRANCISCO COATEPEC DE LOS COSTALES
SAN JUAN BAUTISTA CHAPA
SAN PEDRO ACATEMPAN
SANTIAGO AHUEHUETLA
SANTIAGO HUITZUCO
CONCEPCION TEPECOACUILCO
SANTIAGO IXCATEPEC
SAN SIMON TOTOLTEPEC
SANTIAGO CHILACACHAPA
SANTA MARIA (SAN SIMON) OZTOMA

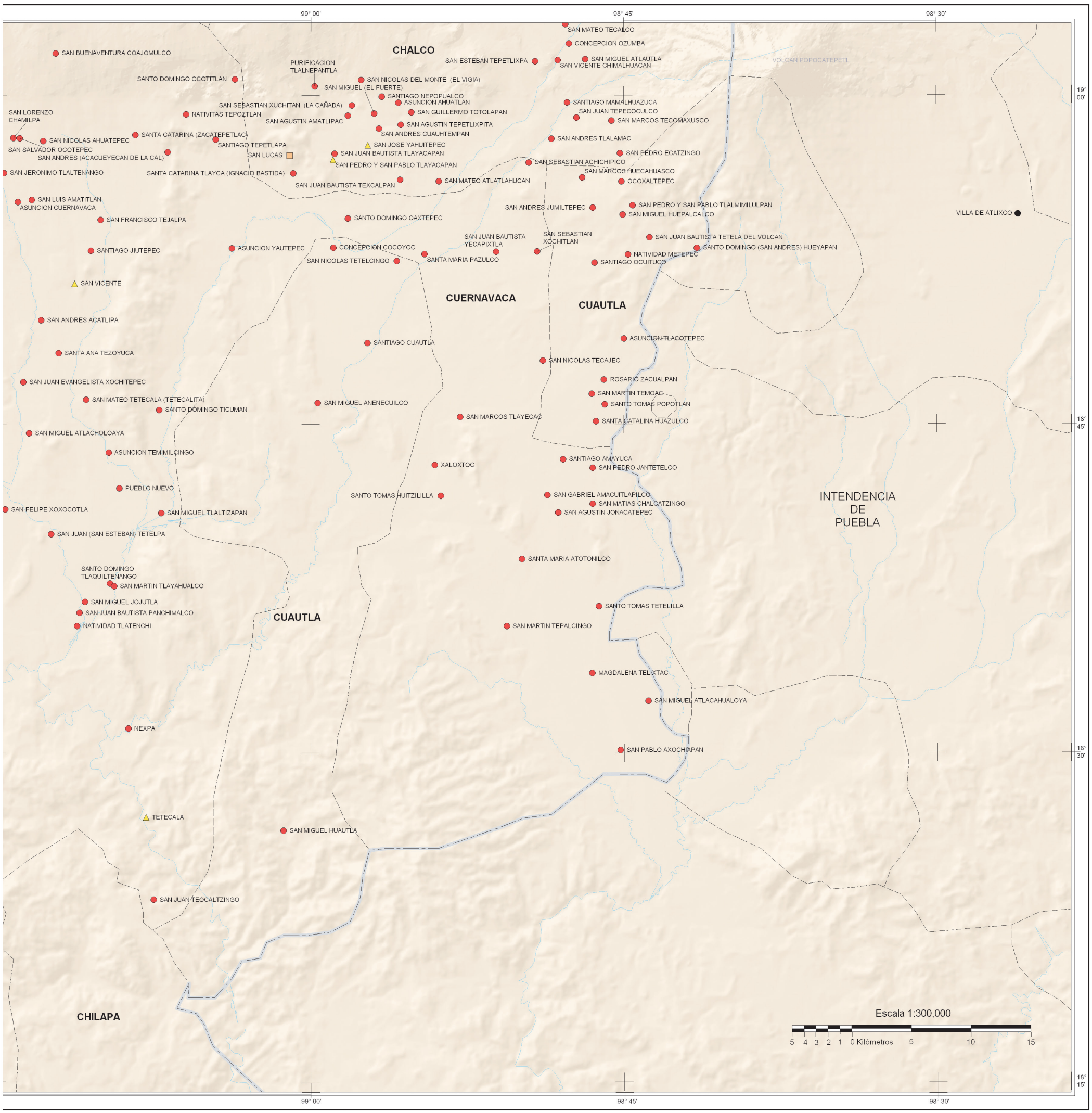
99° 00'
98° 45'
98° 30'
19° 00'
18° 45'
18° 30'
18° 15'
SAN MATEO TECALCO
CONCEPCION OZUMBA
SAN BUENAVENTURA COAJOMULCO
CHALCO
SAN ESTEBAN TEPETLIXPA
SAN MIGUEL ATLAUTLA
SAN VICENTE CHIMALHUACAN
VOLCAN POPOCATEPETL
PURIFICACION TLALNEPANTLA
SANTO DOMINGO OCOTITLAN
SAN NICOLAS DEL MONTE (EL VIGIA)
SAN MIGUEL (EL FUERTE)
SANTIAGO NEPOPUALCO
ASUNCION AHUATLAN
SAN SEBASTIAN XUCHITAN (LA CAÑADA)
SANTIAGO MAMALHUAZUCA
SAN LORENZO CHAMILPA
NATIVITAS TEPOZTLAN
SAN AGUSTIN AMATLIPAC
SAN GUILLERMO TOTOLAPAN
SAN JUAN TEPECOCULCO
SAN MARCOS TECOMAXUSCO
SAN AGUSTIN TEPETLIXPITA
SAN ANDRES CUAUHTEMPAN
SAN NICOLAS AHUATEPEC
SANTA CATARINA (ZACATEPETLAC)
SAN ANDRES TLALAMAC
SAN SALVADOR OCOTEPEC
SANTIAGO TEPETLAPA
SAN JOSE YAHUITEPEC
SAN ANDRES (ACACUEYECAN DE LA CAL)
SAN LUCAS
SAN JUAN BAUTISTA TLAYACAPAN
SAN PEDRO ECATZINGO
SAN PEDRO Y SAN PABLO TLAYACAPAN
SAN SEBASTIAN ACHICHIPICO
SAN JERONIMO TLALTENANGO
SANTA CATARINA TLAYCA (IGNACIO BASTIDA)
SAN MARCOS HUECAHUASCO
SAN JUAN BAUTISTA TEXCALPAN
SAN MATEO ATLATLAHUCAN
OCOXALTEPEC
SAN LUIS AMATITLAN
ASUNCION CUERNAVACA
SAN ANDRES JUMILTEPEC
SAN PEDRO Y SAN PABLO TLALMIMILULPAN
SAN MIGUEL HUEPALCALCO
VILLA DE ATLIXCO
SAN FRANCISCO TEJALPA
SANTO DOMINGO OAXTEPEC
SAN JUAN BAUTISTA YECAPIXTLA
SAN SEBASTIAN XOCHITLAN
SAN JUAN BAUTISTA TETELA DEL VOLCAN
SANTIAGO JIUTEPEC
ASUNCION YAUTEPEC
CONCEPCION COCOYOC
SANTO DOMINGO (SAN ANDRES) HUEYAPAN
SAN NICOLAS TETELCINGO
SANTA MARIA PAZULCO
NATIVIDAD METEPEC
SANTIAGO OCUITUCO
SAN VICENTE
CUERNAVACA
CUAUTLA
SAN ANDRES ACATLIPA
ASUNCION TLACOTEPEC
SANTIAGO CUAUTLA
SANTA ANA TEZOYUCA
SAN NICOLAS TECAJEC
SAN JUAN EVANGELISTA XOCHITEPEC
ROSARIO ZACUALPAN
SAN MARTIN TEMOAC
SAN MATEO TETECALA (TETECALITA)
SAN MIGUEL ANENECUILCO
SANTO TOMAS POPOTLAN
SANTO DOMINGO TICUMAN
SAN MARCOS TLAYECAC
SANTA CATALINA HUAZULCO
SAN MIGUEL ATLACHOLOAYA
ASUNCION TEMIMILCINGO
SANTIAGO AMAYUCA
XALOXTOC
SAN PEDRO JANTETELCO
PUEBLO NUEVO
SANTO TOMAS HUITZILILLA
SAN GABRIEL AMACUITLAPILCO
SAN FELIPE XOXOCOTLA
SAN MATIAS CHALCATZINGO
SAN MIGUEL TLALTIZAPAN
SAN AGUSTIN JONACATEPEC
INTENDENCIA DE PUEBLA
SAN JUAN (SAN ESTEBAN) TETELPA
SANTA MARIA ATOTONILCO
SANTO DOMINGO TLAQUILTENANGO
SAN MARTIN TLAYAHUALCO
SANTO TOMAS TETELILLA
SAN MIGUEL JOJUTLA
SAN JUAN BAUTISTA PANCHIMALCO
CUAUTLA
SAN MARTIN TEPALCINGO
NATIVIDAD TLATENCHI
MAGDALENA TELIXTAC
SAN MIGUEL ATLACAHUALOYA
NEXPA
SAN PABLO AXOCHIAPAN
TETECALA
SAN MIGUEL HUAUTLA
SAN JUAN TEOCALTZINGO
CHILAPA
Escala 1:300,000
5 4 3 2 1 0 Kilómetros 5 10 15

H

100° 15'

100° 00'

99° 45'

CONCEPCION COCULA

SAN FRANCISCO TLANIPATLAN

SANTIAGO OXTOTITLAN

SAN MIGUEL TOTOLAPAN

ZACUALPAN

PURIFICACION APAXTLA

SAN JUAN BAUTISTA CUETZALA

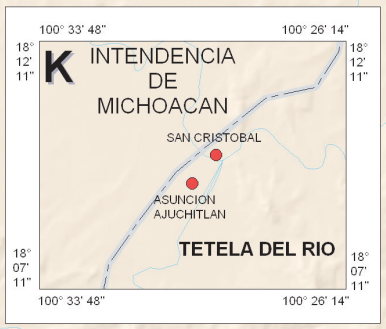

SAN PEDRO PEZUAPAN

18° 00'

ASUNCION TETELA DEL RIO

TETELA DEL RIO

SAN FRANCISCO HUAUTLA

SAN JUAN TEHUEHUETLA

SAN FRANCISCO XOCHIPALA

SANTIAGO TLACOTEPEC

17° 45'

17° 30'

ZACATULA

100° 15'

100° 00'

99° 45'


99° 30'
99° 15'
99° 00'
18° 00'
17° 45'
17° 30'
MAYANALAN
TAXCO
SANTIAGO ZACANGO
INTENDENCIA DE PUEBLA
SAN MATEO COMALA
CONCEPCION TEMALAC
SAN JUAN ATENANGO DEL RIO
SAN FRANCISCO AHUELICAN
SAN AGUSTIN TULIMAN
ASUNCION COPALILLO
SANTIAGO MEZQUITLAN
SAN JUAN PAPALUTLA
CONCEPCION AMEYALTEPEC
SAN MIGUEL TECUICIAPAN
SAN AGUSTIN OAPAN
SANTA ANA MEZCALA
SAN MARCOS OACATZINGO
SAN JUAN TETELCINGO
SAN FRANCISCO OZOMATLAN
SAN AGUSTIN OSTOTIPAN
SAN JUAN TOTOLCINTLA
SAN LUCAS TLALCOZOTITLAN
INTENDENCIA DE PUEBLA
SAN PEDRO TLAQUILCINGO
SANTO TOMAS MITLANCINGO
CHILAPA
SAN AGUSTIN TEPOXTLAN
SAN MIGUEL TEHUAXTITLAN
SAN JOSE HUITZILTEPEC
SAN FRANCISCO APANGO
SAN ANTONIO AHUACUOTZINGO
SAN MARTIN XITOPONTLA
SAN NICOLAS ZITLALA
SAN FRANCISCO OXTOTITLAN
ALPUYECANCINGO
SANTIAGO POCHUTLA
SANTIAGO ZUMPANGO DEL RIO
SANTA MARIA ATLIACA
SAN JUAN ACATLAN
TIXTLA
ASUNCION CHILAPA
SAN FELICIANO PETATLAN
SAN MARTIN TIXTLA
ASUNCION CHILPANCINGO
SAN GUILLERMO ATZACOALOYA
INTENDENCIA DE PUEBLA
SAN JERONIMO PALANTLA
SAN AGUSTIN AYAHUALULCO
SAN AGUSTIN PETAQUILLAS
SANTA ANA MOCHITLAN
SANTA CATARINA COAMECATITLAN (COATOMATITLAN)
Escala 1:300,000
5 4 3 2 1 0 Kilómetros 5 10 15
SAN MIGUEL AYAHUALTEMPA
HUITZQUAUTZINGO


100° 30'
100° 15'
100° 00'
17° 15'
17° 00'
16° 45'
ZACATULA
TETELA DEL RIO
ASUNCION TECPAN
ASUNCION ATOYAC
SANTA MARIA TIXTLANCINGO
SAN MIGUEL COYUCA
SANTOS REYES ACAPULCO
CIUDAD DE ACAPULCO
OCEANO PACIFICO


99° 45'
99° 30'
99° 15'
SANTIAGO QUECHULTENANGO
SAN JUAN COLOTLIPA
SAN MIGUEL JOCUTLA
ASUNCION NANZINTLA
TIXTLA
SAN ANDRES TEOZINTLA
CHILAPA
17° 15'
SANTIAGO DOS CAMINOS (JULIAN BLANCO)
XICUILTEPEC (XOCHITEPEC)
SAN JERONIMO CHACALINITLA
SANTIAGO TEXCA
17° 00'
SAN JUAN TECOANAPA
ACAPULCO
SAN PEDRO CACAHUATEPEC
INTENDENCIA
DE
PUEBLA
16° 45'
Escala 1:300,000
5 4 3 2 1 0 Kilómetros 5 10 15
99° 45'
99° 30'
99° 15'


SVR
ORIENTE
PONIENTE
NORTE
I
II
Io

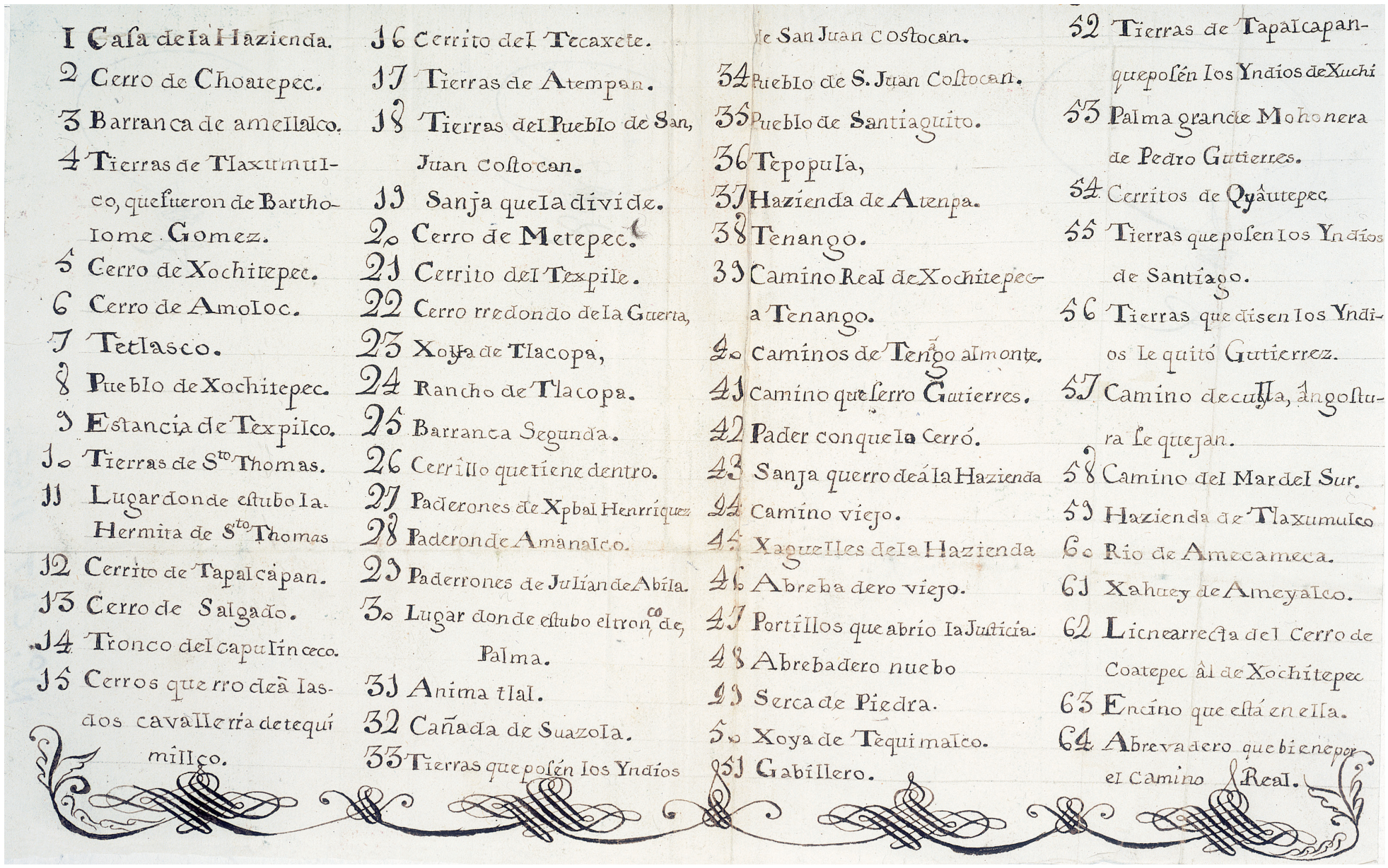

Hacienda de Tequimilco, Pueblos de Xochitepec y Tenango, Chalco
[1742]
Autor: Miguel de Godoy, escribano real
Mapa, color
76 × 42 cm
Archivo General de la Nación
Núm. 1185
Foto: AE

(*Página opuesta, detalle del mapa; arriba, detalle del listado de lugares que se encuentran en el mapa*)

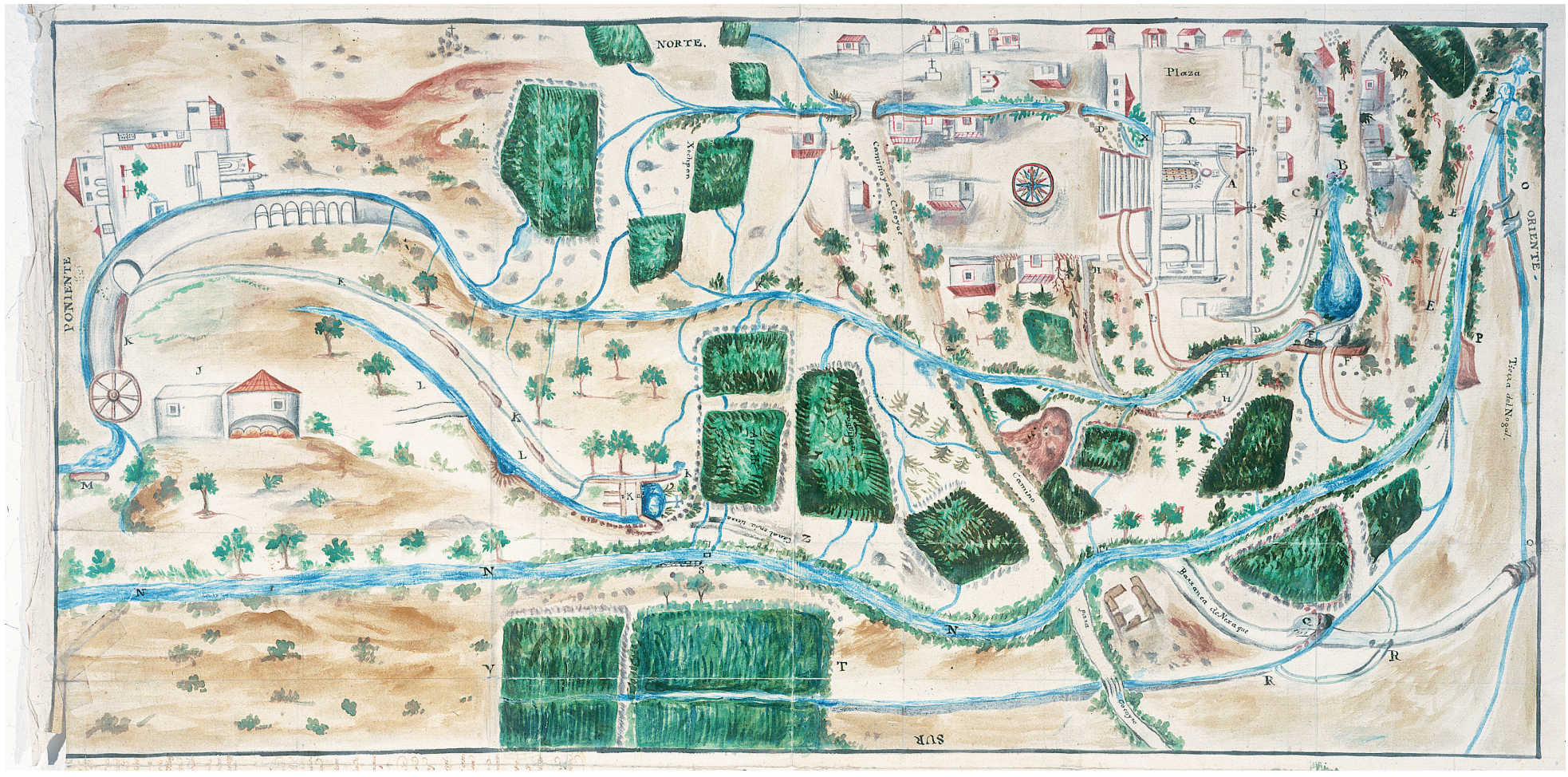

Oaxtepec, Yautepec (intendencia de México)
[1795]
Anónimo
Mapa, color
44 × 62 cm
Archivo General de la Nación
Núm. 1319
Foto: CHP

(*Arriba, detalle del mapa; página opuesta, detalle del listado de lugares que se encuentran en el mapa*)

Explicacion de el Mapa Formado p.ª la Intelig.ª del cur[illegible]
Aguas que nacen en la Villa de Oaxtepec.

A.... Iglesia Parroquial.
B.... Los tres ojos ó fuentes inmediatas á la espalda de la Igl[illegible]
C.... Targea antigua de calicanto que es la primera fuente [illegible] agua á la Parroquia entrando por su puerta falsa á salir p[illegible] vajo de los Simientos de la Igl.ª á el sementerio y esquina de [illegible] Plaza.
D.... targuea y presa antiguas de calicanto p.r medio de las quales se conducia la agua de el 2.º ojo á las tierras q.e tienen los Indios al Poniente y corre esta targue desde el mencionado ojo p.r la Huerta baxo del arco ó bobeda del estribo de los lugares comunes y bajo el arco ó bobeda de las gradas de la Parroquia hasta unirse con la de la agua q.e llaman de las Escuelas parte de ella y es antes de llegar á la Huerta sirve en la actualidad á la agua q.e gira de las fuentes p.ª el Poniente quedando sin exercicio la q.e sigue hasta el arco de dichas gradas.
E.... Presa de Calicanto y targea anivelada q.e recivia la agua de la tercer fuente p.ª el Sur y daba buelta p.ª las tierras del Oriente.
F.... Presa ó Cortina nueba hecha quando el compromiso que permitiendo salir una poca de agua á el Sur p.r una toma q.e tiene represa, y aba la demas á reconocer por baxo de una puente antigua de calicanto á parte de la targuea antigua del segundo ojo.
G.... Dicha puente antiga
H.... Huerta del Curato y toma p.r ella.
I.... Desbarrancadero del agua p.ª q.e baia á Pantitlan.
J.... Vivienda y Oficinas de Pantitlan.
K.... Fuentes ú ojos nombrados de ahvelican, sus presas, tomas, desagu[illegible] al Rio, todas de calicanto antiguo como los vestigios del apantl[illegible] antiguo p.r donde se conducia esta agua á las Oficinas de dho in[illegible]genio, en donde termina en una pared antigua de maior á me[illegible]nor sobre que esta fabricada la que sirve en el dia á la agua de la rueda.
L.... Apantle ó Sanja nuevo que actualmente esta abriendo Pantitlan p.ª esta agua.
M.... Toma de Huausopan p.ª el remaniente de la agua de la Rueda de Pantitlan.
N.... Fuente del bosque ó tequaque, y Rio q.e forman nombrado Atoyaque que gira para Yautepec.
O.... Toma y arco del Ingenio de Cogoyoc.
P.... Presa ó toma p.ª el riego del Campo de Pantitlan y se compone de piedras sueltas apretadas con sespedes y sacate con lo q.e en cañonan el agua á dos Cortinas de calicanto la una nueva y la otra mui antigua.
Q.... Los dos arcos de Pantitlan por medio de los q.e pasa esta agua sal[illegible]vando la Barranca de Nexaque.
R.... Arco quebrado y targea á su continuacion de Calicanto mui an[illegible]tiguos q.e servian al apantle en que lleva Pantitlan la agua de las fuentes de Tequaque.
S.... Toma y presa quebrada de calicanto para el riego del campo de Pantitlan conocida por su toma vieja por su no actual exer[illegible]cicio.
T.... Tierras nombradas Patlahuac propias de los Indios de Oaxte[illegible]pec en que por arrendamiento tiene Pantitlan sus Cañas.
V.... Cañas de Pantitlan en tierras propias y siguen estas hasta el Poniente.
X.... Los dos ojos de agua ó fuentes que llaman de las Escuelas y fluien bajo de el Sementerio de la Parroquia á cuia targea se unia la de la segunda fuente de las inmediatas á la espalda de la Parroquia como se dixo arriba.



Chilacachiapan, Zacualpan (Guerrero)
[1777]
Autor: Pedro Baena, perito nombrado
Mapa, color
31 × 40 cm
Archivo General de la Nación
Núm. 2489
Foto: CHP
(Catalogado como “Rancho Apetlanca, Zacoalpa, Mor.”)

(*Arriba, detalle del mapa; página opuesta, detalle del listado de lugares que se encuentran en el mapa*)

31

Explicacion de Ste

N.º 1. Tierra Realenga en toda su Consitud p.r la Zeja de Peñascos
2 Pilas de Flaquilpa.
3 Piedra del Agua.
4 Tepehuaxe donde empezo la medida
5 Arroyo de los Naranjos
6 Mesa de Tlanicpatlan
7 Peña de Quauzonetla
8 Loma de los Quajiotes
9 Lindero de Apetlanca, tealtepeq.e divisorio de chilacachiapa
10 Camino Real de Atlistaca p.a Apetlanca
11 Lindero de Apetlanca, llam.do Tenamastep.e, con chilacachiapa
12 otro lindero llam.do tecorral, de Apetlanca con el mismo
13 Pueblo de Chilacachiapa
14 Rancho de Apetlanca
15. Lindero de dho Rancho, y de Quezala
16 Pueblo de Quezala
17 Quezala el Viejo.
18 Joya de Flaquilpa
19 Haz.da de Cañas de Atlistaca Jur.on de Iguala, q.e termino por Sta Parte en la Zeja de Peñascos
20. Rio de Cocula, q.e baja de Coatepeque
21 Zerro Pedregoso q.e parece Granizo.
Aunque los Pueblos se pintan immediatos, distan bastante tierra, q.e no se ven desde el Parage

Intendencia de Michoacán

Pueblos de indios en la Intendencia de Michoacán

Subdelegación	Número de pueblos de indios	Número de indios
Angamacutiro	6	3,879
Apatzingán	10	1,848
Ario	6	2,530
Carácuaro	4	436
Charo	3	2,183
Chucándiro	1	608
Cocupao	10	4,297
Cuitzeo de la Laguna	7	6,887
Erongarícuaro	11	4,806
Huango	1	725
Huaniqueo	5	2,156
Huetamo	10	9,058
Indaparapeo	3	3,253
Jiquilpan	15	11,364
Motines	9	1,760
Paracho	17	6,521
Pátzcuaro	17	6,749
Puruándiro	1	2,709
Santa Clara	2	2,260
Santa Fe	2	sin datos
Tacámbaro	1	680
Taretan	4	1,532
Tiripetío	6	3,020
Tlalpujahua	4	3,546
Tlazazalca	18	9,744
Uruapan	12	6,844
Valladolid	6	4,325
Zamora	12	5,842
Zinapécuaro	14	7,488
Zitácuaro	37	25,746
30	**254**	**142,796**

Fuente para los nombres de los pueblos:

- Archivo General de la Nación, *Ayuntamientos*, vols. 181 y 220, año de 1802; *Hospital de Jesús*, vol. 110, exp. 5, año de 1803.

Fuentes para el número de indios:

- Archivo General de la Nación, *Ayuntamientos*, vol. 181, exps. 6, 9, 12, año de 1802; vol. 220, exps. 1, 5, 6, 7, 10, 14, 15, año de 1802; *Hospital de Jesús*, vol. 110, exp. 5, año de 1803.
- Peter Gerhard, *Geografía histórica de la Nueva España, 1519-1821,* traducción de Stella Mastrangelo, mapas de Reginald Piggott, México, Universidad Nacional Autónoma de México, segunda edición, 2000, pp. 76, 77, 101, 109, 139, 178, 199, 258, 337, 354, 358, 397, 409, ajustado a 1803.

Referencias para pueblos registrados como "otra fuente":

- Comunicación personal de Servando de la Cruz, Departamento de Vulcanología, Instituto de Geografía, Universidad Nacional Autónoma de México.
  San Juan Parangaricutiro, Uruapan.
- Carlos, Herrejón Peredo, *Los orígenes de Morelia: Guayangareo-Valladolid*, México, Fuentes de Afirmación Hispanista, El Colegio de Michoacán, A. C., segunda edición, 2000.
  Barrios de Valladolid, p. 258 Bis
- *Inspección ocular de Michoacán*, introducción y notas de José Bravo Ugarte, México, Jus, 1960.
  Santa Ana Tetlama, Apatzingán, p. 132
  San Juan Tumbio, Erongarícuaro, p. 67
- J. F. Luhr y T. Sinkin, *Paracutin: The Volcano Born in a Mexican Cornfield*, Phoenix, Smithsonian Institution-Geoscience Press, 1993.
  San Salvador Paracutín, Uruapan, mapa
- Joseph Antonio Villaseñor y Sánchez, *Theatro americano. Descripción general de los reynos y provincias de la Nueva España y sus jurisdicciones*, edición facsimilar de 1746 y 1748, México, Talleres de Editora Nacional, 1951, 2 vols.
  Jolotlán, Motines, vol. 2, p. 99

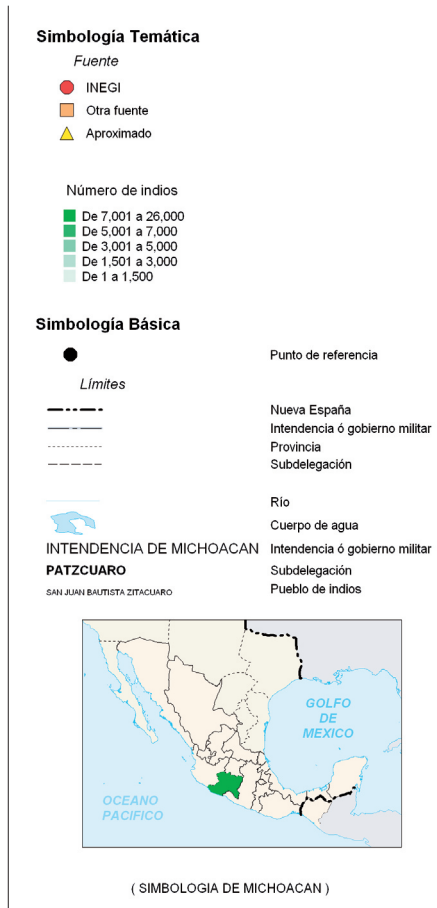

(SIMBOLOGIA DE MICHOACAN)


104°
103°
102°
101°
100°
21°
20°
19°
18°
17°
VILLA DE LEON
CIUDAD DE GUANAJUATO
VILLA DE SAN MIGUEL EL GRANDE
INTENDENCIA DE GUANAJUATO
VILLA DE CADEREYTA
CIUDAD DE QUERETARO
VILLA DE SALAMANCA
CIUDAD DE CELAYA
CIUDAD DE GUADALAJARA
LAGO DE CHAPALA
INTENDENCIA DE GUADALAJARA
CIUDAD DE SALVATIERRA
A
SANTA FE
ANGAMACUTIRO
PURUANDIRO
ZAMORA
TLAZAZALCA
HUANGO
CUITZEO DE LA LAGUNA
VILLA DE ZAMORA
CHUCANDIRO
ZINAPECUARO
COCUPAO
INDAPARAPEO
HUANIQUEO
TLALPUJAHUA
JIQUILPAN
PARACHO
SANTA FE
CIUDAD DE VALLADOLID
VALLADOLID
CHARO
ERONGARICUARO
CIUDAD DE PATZCUARO
PATZCUARO
URUAPAN
TIRIPETIO
VILLA DE ZITACUARO
SANTA CLARA
ZITACUARO
TARETAN
VILLA DE COLIMA
TACAMBARO
APATZINGAN
ARIO
D
B
C
CARACUARO
INTENDENCIA DE MEXICO
MOTINES
HUETAMO
OCEANO PACIFICO
Escala 1:1,600,000
25 20 15 10 5 0 Kilómetros 25 50 75
CIUDAD DE ACAPULCO

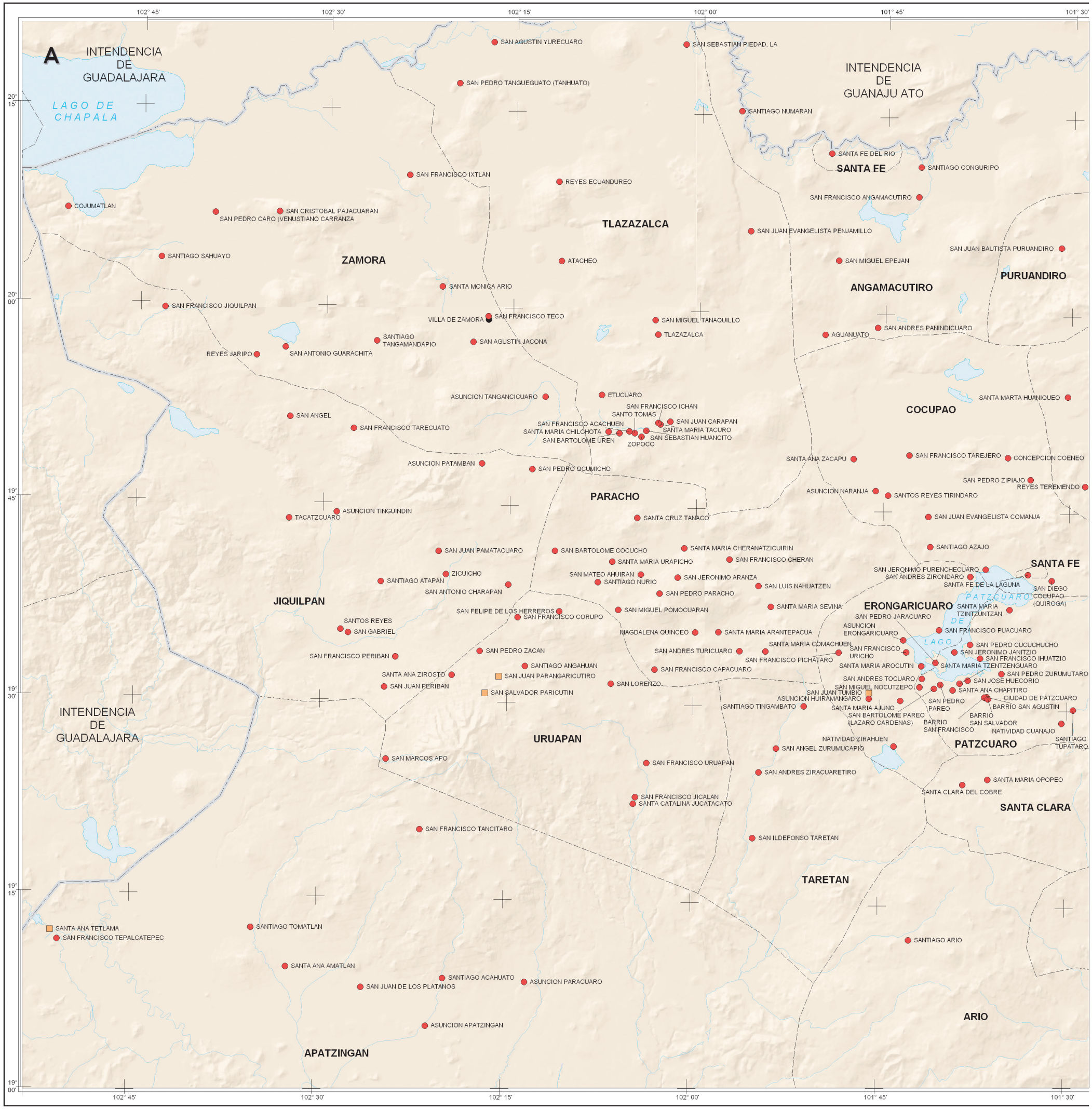
A
INTENDENCIA DE GUADALAJARA
LAGO DE CHAPALA
INTENDENCIA DE GUANAJU ATO
INTENDENCIA DE GUADALAJARA
102° 45'
102° 30'
102° 15'
102° 00'
101° 45'
101° 30'
20° 15'
20° 00'
19° 45'
19° 30'
19° 15'
19° 00'
SAN AGUSTIN YURECUARO
SAN SEBASTIAN PIEDAD, LA
SAN PEDRO TANGUEGUATO (TANHUATO)
SANTIAGO NUMARAN
SANTA FE DEL RIO
SANTA FE
SANTIAGO CONGURIPO
SAN FRANCISCO IXTLAN
REYES ECUANDUREO
SAN FRANCISCO ANGAMACUTIRO
COJUMATLAN
SAN CRISTOBAL PAJACUARAN
SAN PEDRO CARO (VENUSTIANO CARRANZA
TLAZAZALCA
SAN JUAN EVANGELISTA PENJAMILLO
SAN JUAN BAUTISTA PURUANDIRO
SANTIAGO SAHUAYO
ZAMORA
ATACHEO
SAN MIGUEL EPEJAN
PURUANDIRO
SANTA MONICA ARIO
ANGAMACUTIRO
SAN FRANCISCO JIQUILPAN
VILLA DE ZAMORA
SAN FRANCISCO TECO
SAN MIGUEL TANAQUILLO
AGUANUATO
SAN ANDRES PANINDICUARO
TLAZAZALCA
SANTIAGO TANGAMANDAPIO
SAN AGUSTIN JACONA
REYES JARIPO
SAN ANTONIO GUARACHITA
ASUNCION TANGANCICUARO
ETUCUARO
SANTA MARTA HUANIQUEO
SAN FRANCISCO ICHAN
COCUPAO
SAN ANGEL
SANTO TOMAS
SAN JUAN CARAPAN
SAN FRANCISCO ACACHUEN
SAN FRANCISCO TARECUATO
SANTA MARIA TACURO
SANTA MARIA CHILCHOTA
SAN SEBASTIAN HUANCITO
SAN BARTOLOME URENDEN
ZOPOCO
SANTA ANA ZACAPU
SAN FRANCISCO TAREJERO
CONCEPCION COENEO
ASUNCION PATAMBAN
SAN PEDRO OCUMICHO
SAN PEDRO ZIPIAJO
REYES TEREMENDO
ASUNCION NARANJA
SANTOS REYES TIRINDARO
PARACHO
ASUNCION TINGUINDIN
TACATZCUARO
SANTA CRUZ TANACO
SAN JUAN EVANGELISTA COMANJA
SAN JUAN PAMATACUARO
SAN BARTOLOME COCUCHO
SANTA MARIA CHERANATZICUIRIN
SANTIAGO AZAJO
SANTA MARIA URAPICHO
SAN FRANCISCO CHERAN
SAN JERONIMO PURENCHECUARO
SANTA FE
SAN ANDRES ZIRONDARO
SAN MATEO AHUIRAN
SAN JERONIMO ARANZA
SANTA FE DE LA LAGUNA
SAN DIEGO COCUPAO (QUIROGA)
ZICUICHO
SANTIAGO NURIO
SAN LUIS NAHUATZEN
SANTIAGO ATAPAN
SAN ANTONIO CHARAPAN
SAN PEDRO PARACHO
PATZCUARO
JIQUILPAN
SANTA MARIA SEVINA
ERONGARICUARO
SANTA MARIA TZINTZUNTZAN
SAN FELIPE DE LOS HERREROS
SAN FRANCISCO CORUPO
SAN MIGUEL POMOCUARAN
SAN PEDRO JARACUARO
SANTOS REYES
SAN GABRIEL
MAGDALENA QUINCEO
SANTA MARIA ARANTEPACUA
ASUNCION ERONGARICUARO
SAN FRANCISCO PUACUARO
SANTA MARIA COMACHUEN
SAN PEDRO CUCUCHUCHO
SAN FRANCISCO PERIBAN
SAN PEDRO ZACAN
SAN ANDRES TURICUARO
SAN FRANCISCO URICHO
SAN JERONIMO JANITZIO
SAN FRANCISCO PICHATARO
SAN FRANCISCO IHUATZIO
SANTIAGO ANGAHUAN
SANTA MARIA AROCUTIN
SANTA MARIA TZENTZENGUARO
SAN FRANCISCO CAPACUARO
SANTA ANA ZIROSTO
SAN PEDRO ZURUMUTARO
SAN JUAN PARANGARICUTIRO
SAN ANDRES TOCUARO
SAN JOSE HUECORIO
SAN JUAN PERIBAN
SAN LORENZO
SAN MIGUEL NOCUTZEPO
SANTA ANA CHAPITIRO
SAN SALVADOR PARICUTIN
SAN JUAN TUMBIO
CIUDAD DE PATZCUARO
ASUNCION HUIRAMANGARO
SAN PEDRO PAREO
BARRIO SAN AGUSTIN
SANTIAGO TINGAMBATO
SANTA MARIA AJUNO
BARRIO SAN SALVADOR
SAN BARTOLOME PAREO (LAZARO CARDENAS)
BARRIO SAN FRANCISCO
NATIVIDAD CUANAJO
INTENDENCIA DE GUADALAJARA
URUAPAN
NATIVIDAD ZIRAHUEN
PATZCUARO
SANTIAGO TUPATARO
SAN ANGEL ZURUMUCAPIO
SAN MARCOS APO
SAN FRANCISCO URUAPAN
SAN ANDRES ZIRACUARETIRO
SANTA MARIA OPOPEO
SANTA CLARA DEL COBRE
SAN FRANCISCO JICALAN
SANTA CATALINA JUCATACATO
SANTA CLARA
SAN FRANCISCO TANCITARO
SAN ILDEFONSO TARETAN
TARETAN
SANTA ANA TETLAMA
SAN FRANCISCO TEPALCATEPEC
SANTIAGO TOMATLAN
SANTIAGO ARIO
SANTA ANA AMATLAN
SANTIAGO ACAHUATO
ASUNCION PARACUARO
SAN JUAN DE LOS PLATANOS
ARIO
ASUNCION APATZINGAN
APATZINGAN

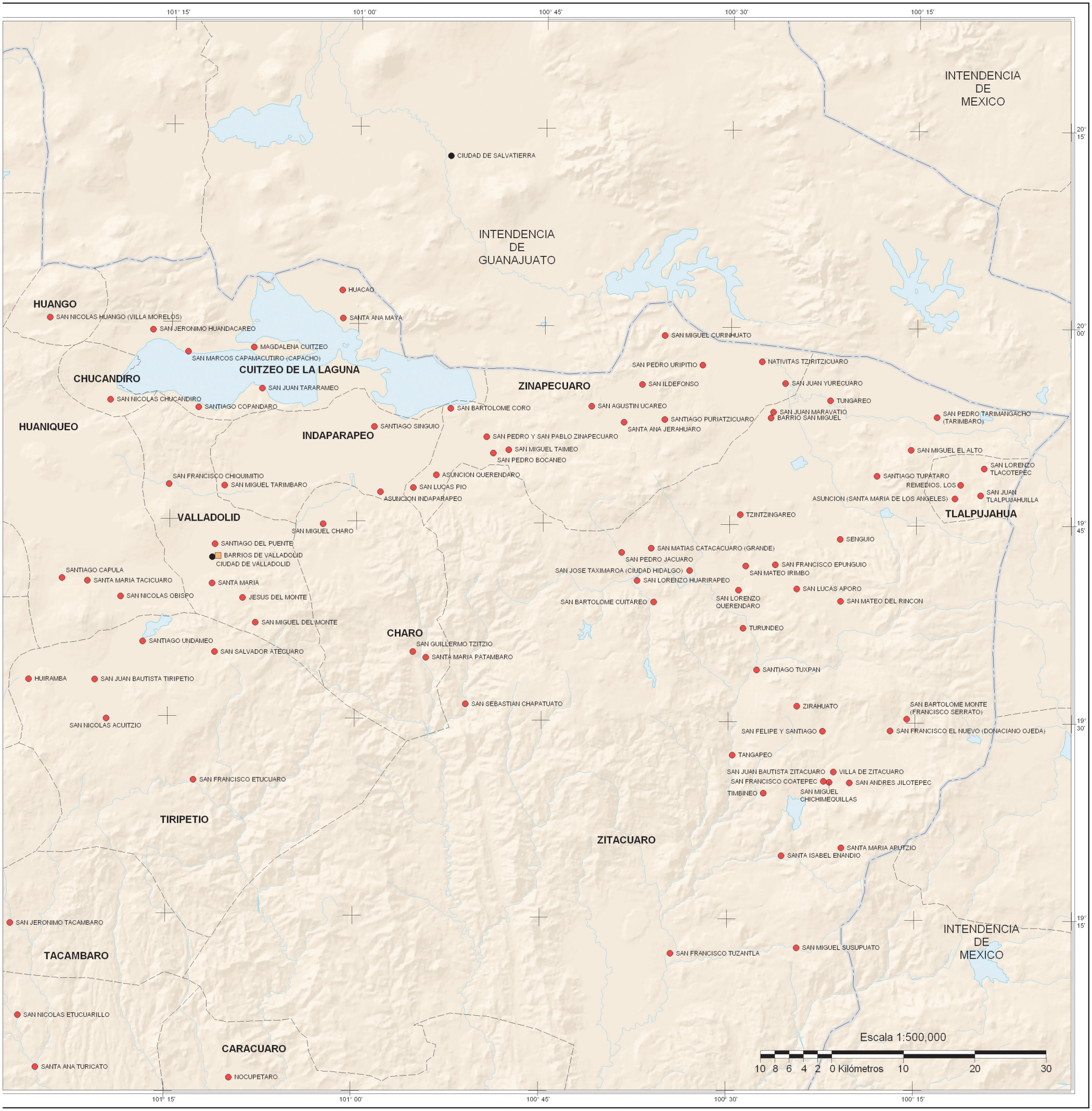
101° 15'
101° 00'
100° 45'
100° 30'
100° 15'
20° 15'
20° 00'
19° 45'
19° 30'
19° 15'
INTENDENCIA DE MEXICO
INTENDENCIA DE GUANAJUATO
CIUDAD DE SALVATIERRA
HUANGO
SAN NICOLAS HUANGO (VILLA MORELOS)
SAN JERONIMO HUANDACAREO
HUACAO
SANTA ANA MAYA
MAGDALENA CUITZEO
SAN MARCOS CAPAMACUTIRO (CAPACHO)
CUITZEO DE LA LAGUNA
CHUCANDIRO
SAN NICOLAS CHUCANDIRO
SAN JUAN TARARAMEO
SANTIAGO COPANDARO
HUANIQUEO
SANTIAGO SINGUIO
INDAPARAPEO
SAN BARTOLOME CORO
SAN MIGUEL CURINHUATO
SAN PEDRO URIPITIO
NATIVITAS TZIRITZICUARO
SAN ILDEFONSO
SAN JUAN YURECUARO
ZINAPECUARO
TUNGAREO
SAN AGUSTIN UCAREO
SAN JUAN MARAVATIO
BARRIO SAN MIGUEL
SANTIAGO PURIATZICUARO
SAN PEDRO TARIMANGACHO (TARIMBARO)
SANTA ANA JERAHUARO
SAN PEDRO Y SAN PABLO ZINAPECUARO
SAN MIGUEL TAIMEO
SAN PEDRO BOCANEO
SAN MIGUEL EL ALTO
SAN LORENZO TLACOTEPEC
SAN FRANCISCO CHIQUIMITIO
SAN MIGUEL TARIMBARO
ASUNCION QUERENDARO
SAN LUCAS PIO
ASUNCION INDAPARAPEO
SANTIAGO TUPATARO
REMEDIOS, LOS
ASUNCION (SANTA MARIA DE LOS ANGELES)
SAN JUAN TLALPUJAHUILLA
TLALPUJAHUA
VALLADOLID
SAN MIGUEL CHARO
TZINTZINGAREO
SENGUIO
SANTIAGO DEL PUENTE
BARRIOS DE VALLADOLID
CIUDAD DE VALLADOLID
SAN MATIAS CATACACUARO (GRANDE)
SAN PEDRO JACUARO
SAN FRANCISCO EPUNGUIO
SAN JOSE TAXIMAROA (CIUDAD HIDALGO)
SAN MATEO IRIMBO
SANTIAGO CAPULA
SANTA MARIA TACICUARO
SAN LORENZO HUARIRAPEO
SANTA MARIA
SAN LUCAS APORO
SAN NICOLAS OBISPO
JESUS DEL MONTE
SAN BARTOLOME CUITAREO
SAN LORENZO QUERENDARO
SAN MATEO DEL RINCON
SAN MIGUEL DEL MONTE
CHARO
SAN GUILLERMO TZITZIO
SANTIAGO UNDAMEO
SANTA MARIA PATAMBARO
SAN SALVADOR ATEGUARO
TURUNDEO
SANTIAGO TUXPAN
HUIRAMBA
SAN JUAN BAUTISTA TIRIPETIO
SAN SEBASTIAN CHAPATUATO
ZIRAHUATO
SAN BARTOLOME MONTE (FRANCISCO SERRATO)
SAN NICOLAS ACUITZIO
SAN FELIPE Y SANTIAGO
SAN FRANCISCO EL NUEVO (DONACIANO OJEDA)
TANGAPEO
SAN JUAN BAUTISTA ZITACUARO
VILLA DE ZITACUARO
SAN FRANCISCO ETUCUARO
SAN FRANCISCO COATEPEC
SAN ANDRES JILOTEPEC
TIMBINEO
SAN MIGUEL CHICHIMEQUILLAS
TIRIPETIO
ZITACUARO
SANTA MARIA APUTZIO
SANTA ISABEL ENANDIO
SAN JERONIMO TACAMBARO
TACAMBARO
SAN FRANCISCO TUZANTLA
SAN MIGUEL SUSUPUATO
INTENDENCIA DE MEXICO
SAN NICOLAS ETUCUARILLO
CARACUARO
SANTA ANA TURICATO
NOCUPETARO
Escala 1:500,000
10 8 6 4 2 0 Kilómetros 10 20 30

B

INTENDENCIA
DE
GUADALAJARA

ZINACAMITLAN

JOLOTLAN

SAN SALVADOR CHAMILA

APATZINGAN

SANTIAGO COALCOMAN

SAN MIGUEL AQUILA

SAN PEDRO MAQUILI

SANTA MARIA OSTULA

MOTINES

COIRE

SANTOS REYES POMARO

OCEANO PACIFICO

Escala 1:500,000

10 8 6 4 2 0 Kilómetros 10 20 30

103° 45' 103° 30' 103° 15' 103° 00' 102° 45'

18° 45' 18° 30' 18° 15' 18° 00' 17° 45'


C
D
SAN NICOLAS HUACANA
ARIO
SAN AGUSTIN CARACUARO
SANTA CATALINA PURUNGUEO
SAN PEDRO COPANDARO
ZITACUARO
SAN LUCAS TIQUICHEO
101° 59' 40"
101° 49' 55"
18° 55' 19"
SAN GREGORIO ZICUIRAN
APATZINGAN
18° 50' 13"
ACUYO
CARACUARO
APATZINGAN
SAN MIGUEL SILAHUA
SAN PEDRO CHURUMUCO
ASUNCION CUTZIO
SAN JUAN HUETAMO
INTENDENCIA DE MEXICO
SAN LUCAS (Y PURECHUCHO)
MOTINES
SANTIAGO CONGURIPO
SAN NICOLAS ZIRANDARO
SAN JERONIMO MAZAN
SAN JUAN BAUTISTA PUNGARABATO (CIUDAD ALTAMIRANO)
SANTA LUCIA COYUCA
HUETAMO
SANTIAGO TANGANHUATO
ASUNCION TLAPEHUALA
INTENDENCIA DE MEXICO
OCEANO PACIFICO
Escala 1:500,000
10 8 6 4 2 0 Kilómetros 10 20 30
101° 45'
101° 30'
101° 15'
101° 00'
100° 45'
19° 00'
18° 45'
18° 30'
18° 15'
18° 00'
17° 45'


Camino Real de Pazquaro a Eronariquaro
Camino de Eronariquaro
Estrella de el Norte N.º 1
Pueblo de S.n Pedro ... 3
Esquina del Viento Orien.te Nor.te 4
Cerrito de el Nogal ... 5
Cerrito de el Oremo ... 6
Camino de Pazquaro ... 7
Barvecho de el Edificio ... 8
Cerrito de los magueles ... 9
Camino Viejo de Ajuno ... 10
Camino Real de Ajuno ... 11
Cerrito Durintiquaro, Pedregoso 12
Camino de la Cantera ... 13
El Pino en Cruz ... 14
Sauco Caydo ... 15
Piedra q.e sirvió de Altar en la possecion: y actual gastada 16
Cerrito de la Cantera 17
Meza y Monte ... 18
Cerro del Picacho ... 19
Ojo de Agua de Tererio 20
Barranca honda ... 21
Cerro de S.n Miguel ... 22
Pedregal ... 23
Camino de Zirahuen 24
Barranca de Xorio ... 25
Madroño dentro las milpas 26
Manzanillo, o Texocote ... 27
Cerrito de los Collotes 28
Cerrito de las Cruzes 29
Camino de Eronariquaro al Frente y Espaldas de S.n Bartolo me Parco ... 30
Pueblo de S.n Bartolo ... 31
Camino de Zirahuen y S.ta Clara Segundo 32 ... 32
Camino o Entrada al Pueblo de S.n Pedro 32
la Cera de el Pueblo ... 33
Esquina Oriente Sur 34
Esquina Poniente Sur ... 35
Esquina Ponien.te Nor.te 36
Cruzes dentro la Agua 37
Arrollo de Chapultejo 38
Esquina Oriente Norte 39
Cerca madre de Echaraguen ... 40 y 41
Puesto de Copitero es en longitud 42 y 43.
Rancho de los Barros 44
Caxon de el Pueblo 45



San Pedro Pareo, Pátzcuaro, Michoacán
[1793]
Anónimo
Mapa, color
90 × 33 cm (Se reproduce 35 × 33 cm)
Archivo General de la Nación
Núm. 968
Foto: CHP

Tzintzuntzan, Pátzcuaro y poblaciones de alrededor de la laguna en la traslación de la silla (episcopal) a Pátzcuaro
[1778] en Beaumont, *Crónica de Michoacán*, copia de 1792
Mapa, color
31 × 37 cm
Archivo General de la Nación
Núm. 208
Foto: AE


Oriente
Poniente
Norte
Sur
B
el Rancho aquella manxlopa
el Hospital
Camino
Camino Real
el Rancho de Pablo Ruiz
el Rancho de Pablo Ruiz
Las Cazas
Puedes. Maria Tzirizquaro
el Rancho de Pablo Ruiz
el Rancho de Pablo Ruiz
el Rancho de Pablo Ruiz

Santiago Atapan, Tingüindin, Michoacán
[1728]
Signatario: Francisco Mejía y
José Antonio de Moctezuma
Mapa con elementos pictográficos, color
88 × 82 cm
(Se reproduce sólo la parte céntrica del mapa)
Archivo General de la Nación
Núm. 687
Foto: AE



Intendencia de Nayarit-Colotlán

Pueblos de indios en la Intendencia de Nayarit-Colotlán

Subdelegación	Número de pueblos de indios	Número de indios
Colotlán	26	39,000
Nayarit	8	3,055
2	**34**	**42,055**

Fuentes para los nombres de los pueblos:

- Juan Ortiz Escamilla, *El visitador Don Félix María Calleja. Colotlán y Colonia del Nuevo Santander, 1790-1795*, México, Instituto de Investigaciones Doctor José María Luis Mora, manuscrito, ca. 1999, cuadro 3.
- Conde de Revillagigedo, *Informe sobre las misiones, 1793 e instrucción reservada al marqués de Branciforte, 1794*, introducción y notas de José Bravo Ugarte, México, Jus, 1966, p. 108.

Fuente para el número de indios:

- Peter Gerhard, *La frontera norte de la Nueva España*, traducción de Patricia Escandón Bolaños, mapas de Bruce Campbell, México, Universidad Nacional Autónoma de México, 1996, pp. 101, 146, año de 1798.



105°
104°
103°
23°
22°
COL
INTENDENCIA
DE
DURANGO
VILLA DE FRESNILLO
VILLA DE JEREZ
INTENDENCIA
DE
ZACATECAS
COLOTLAN
NAYARIT
INTENDENCIA
DE
GUADALAJARA
INTENDENCIA
DE
GUADALAJARA
CIUDAD DE COMPOSTELA
Escala 1:850,000
15 12 9 6 3 0 Kilómetros 15 30 45

105° 00'
104° 30'
104° 00'
103° 30'
103° 00'
23° 30'
23° 00'
22° 30'
22° 00'
21° 30'

ASUNCION NUEVA TLAXCALA
COLOTLAN
SAN ANDRES TEUL
VILLA DE FRESNILLO
INTENDENCIA DE DURANGO
VILLA DE JEREZ
PURIFICACION HUEJUQUILLA (EL ALTO)
SAN NICOLAS
INTENDENCIA DE ZACATECAS
SANTA TERESA
SOLEDAD
SAN JUAN BAUTISTA MEZQUITIC
SANTO DOMINGO TENZOMPA
SAN JUAN PEYOTAN
SAN FRANCISCO HUEJUCAR
SAN PEDRO NOSTIC
COLOTLAN
SAN DIEGO TLALCOSAHUA
JESUS MARIA
SANTISIMA TRINIDAD MESA DE TONATI (DEL NAYAR)
SAN ANDRES COHAMIATA
SANTA MARIA DE LOS ANGELES
SANTA CATARINA
SAN NICOLAS SOYATITAN
SANTIAGO TLATELOLCO
NAYARIT
SAN LORENZO TOCHOPA
SAN LUIS COLOTLAN
SAN SEBASTIAN (TEPONAHUASTLAN)
ROSARIO SAN JUAN CORAPAN
SAN PEDRO IXCATAN
SANTA FE
SAN LORENZO ATZQUELTAN
TEMASTIAN
ACASPULCO
SANTIAGO TOTATICHE
SAN IGNACIO HUAYNAMOTA
INTENDENCIA DE GUADALAJARA
SANTO DOMINGO CAMOTLAN
TEPIZUAC
MAMATLA
INTENDENCIA DE GUADALAJARA
SANTIAGO APOZOLCO
CIUDAD DE COMPOSTELA

Escala 1:850,000
20 15 10 5 0 Kilómetros 20 40

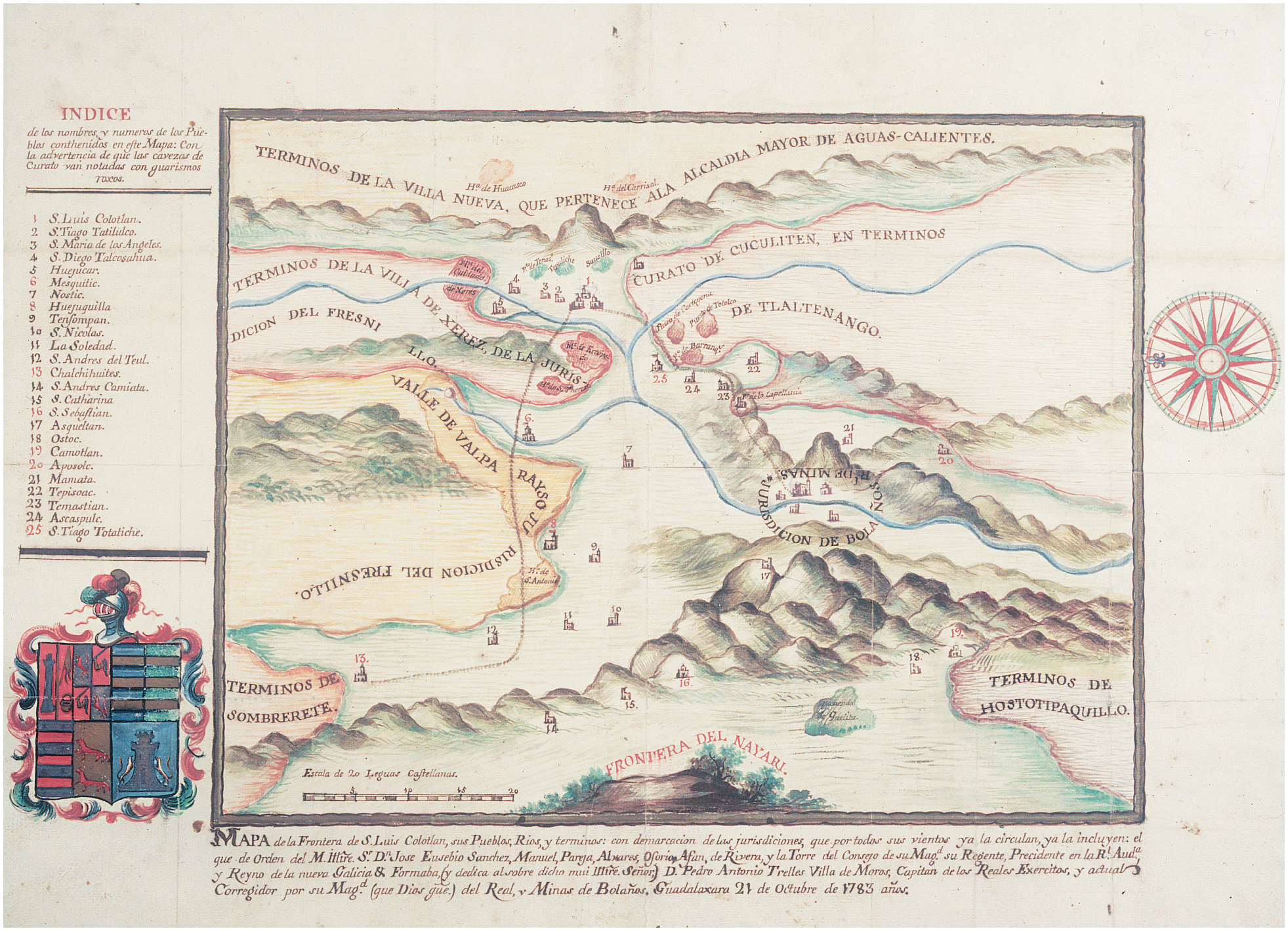

San Luis Colotlán (Gobierno Militar de Nayarit-Colotlán)
1783
Autor: Pedro Antonio Trelles Villa de Moros,
capitán y corregidor del Real de Bolaños
Mapa, color
43 × 54 cm
Archivo General de la Nación
Núm. 3411
Foto: AE

Intendencia de Oaxaca

Pueblos de indios en la Intendencia de Oaxaca

Subdelegación	Número de pueblos de indios	Número de indios
Antequera	65	45,580
Cuatro Villas	44	22,165
Huajuapan	67	32,798
Huatulco	13	4,170
Huexolotitlán	12	6,786
Ixtepeji	9	7,028
Jalapa del Marqués	1	759
Jicayán	57	26,430
Juxtlahuaca	11	8,854
Miahuatlán	52	18,941
Nejapa	68	25,915
Nochixtlán	28	7,125
Tehuantepec	24	20,803
Teotitlán del Camino	34	23,770
Teotitlán del Valle	23	15,624
Teozacualco	31	16,425
Teposcolula	145	50,014
Teutila	35	30,615
Villa Alta	106	74,543
Zimatlán	46	21,264
20	**871**	**459,609**

Fuente para los nombres de los pueblos:

- Archivo General de la Nación, *Propios y Arbitrios,* vol. 24, exp. 2, ff. 13-35, año de 1790.

Fuente para el número de indios:

- Brian R. Hamnett, *Politics and Trade in Southern México, 1750-1821,* Inglaterra, Cambridge University Press, 1971, pp. 188-189, ajustado a 1803.

Referencias para pueblos registrados como "otra fuente":

- Archivo General de la Nación
  San José Jaltipan, Huajuapan, *Indios*, vol. 33, exp. 33
  San Juan Ayutla, Jicayán, *Indios*, vol. 71, exp. 19
  Magdalena, Teposcolula, *Tierras*, vol. 646, exp. 2
  San Andrés Tlacozahuala, Teposcolula, *Tierras*, vol. 220, f. 277, plano
  San Francisco Tlacozahualtongo, Teposcolula, *Tierras*, vol. 220, f. 277, plano
  San Juan Roavela, Villa Alta, *Tierras*, vol. 792, exp. 3
- Antonio García Cubas, *Diccionario geográfico, histórico y biográfico de los Estados Unidos Mexicanos,* México, Antigua Imprenta de Murguía, 1888, Tomo I; Oficina Tipográfica de la Secretaría de Fomento, 1888, Tomo II; 1889, Tomo III; 1890, Tomo IV; 1891, Tomo V.
  Santa María Cimarrones, Huajuapan, Tomo V, p. 192
  Santa Cruz Jilotepec, Nejapa, Tomo III, p. 311
  Santa María de la Peña, Nejapa, Tomo II, p. 95
  Santiago Tecolotepec, Nejapa, Tomo II, p. 95
  San Francisco Laoya (La Olla), Villa Alta, Tomo IV, p. 217
- Antonio García y Cubas, *Atlas geográfico, estadístico e histórico de la República Mexicana*, edición facsimilar de la de 1858, México, Miguel Ángel Porrúa, Librero Editor, 1988.
  San Juan Chopahuana, Nejapa, Mapa de Oaxaca, 1858
- Peter Gerhard, *Geografía histórica de la Nueva España, 1519-1821*, traducción de Stella Mastrangelo, mapas de Reginald Piggott, México, Universidad Nacional Autónoma de México, segunda edición, 2000.
  Santa Ana Tecomaltepec, Teutila, p. 311

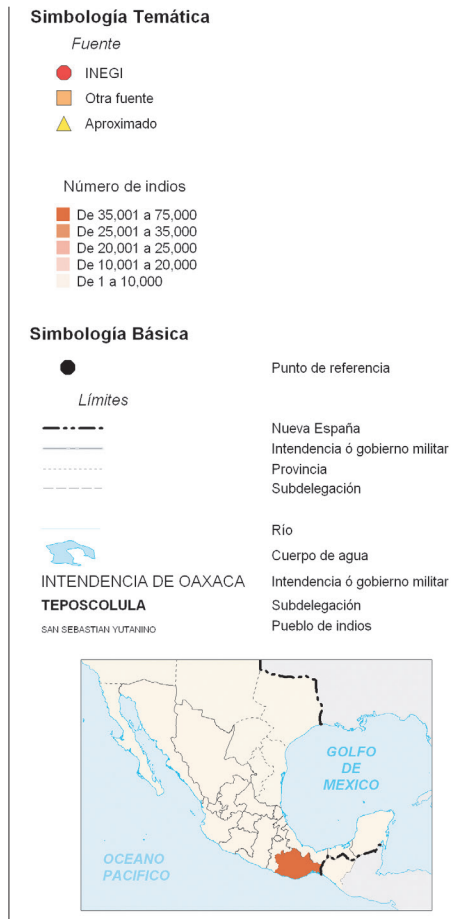

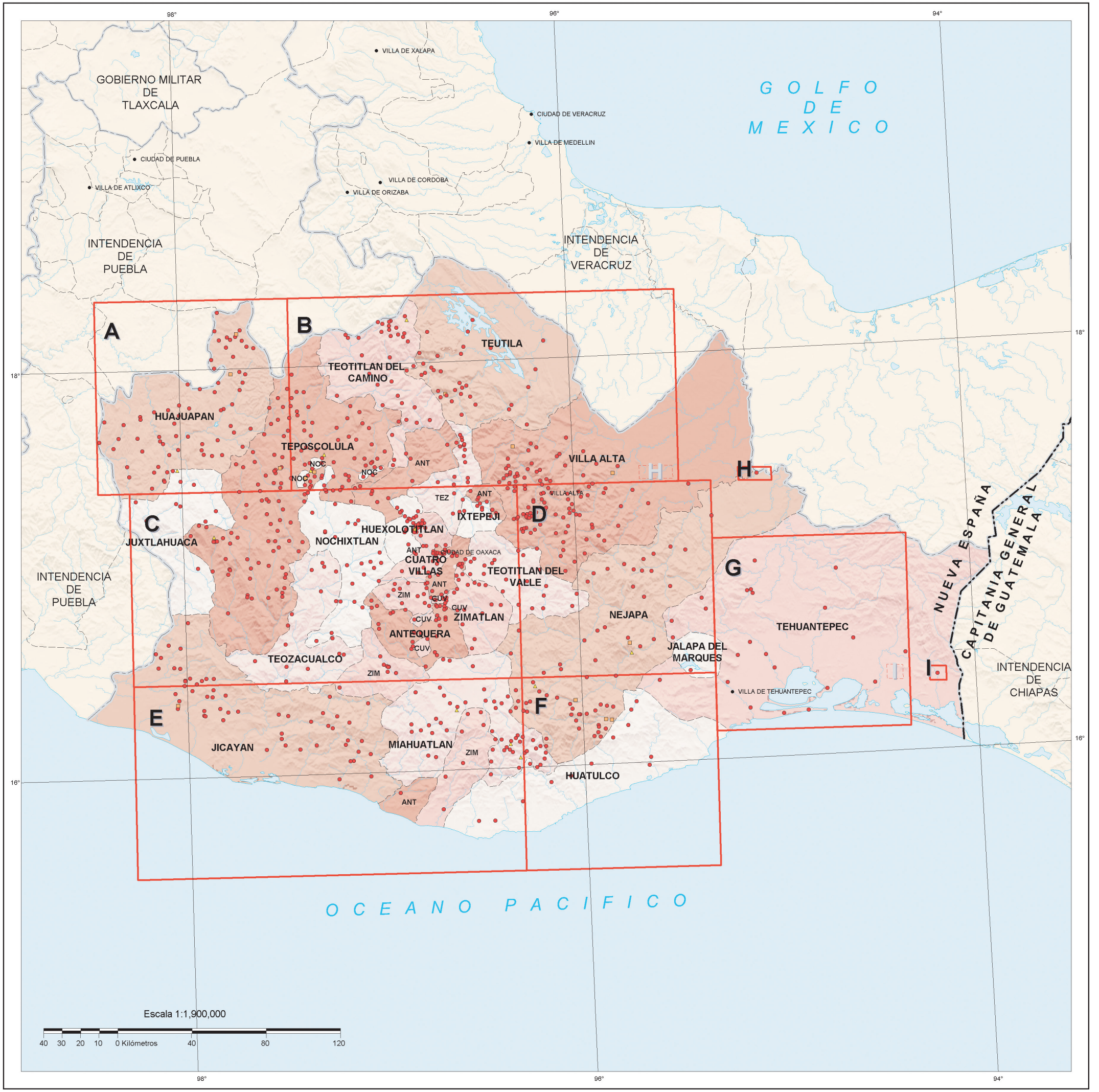
98°
96°
94°
18°
16°
GOLFO DE MEXICO
GOBIERNO MILITAR DE TLAXCALA
VILLA DE XALAPA
CIUDAD DE VERACRUZ
VILLA DE MEDELLIN
CIUDAD DE PUEBLA
VILLA DE ATLIXCO
VILLA DE CORDOBA
VILLA DE ORIZABA
INTENDENCIA DE PUEBLA
INTENDENCIA DE VERACRUZ
A
B
C
D
E
F
G
H
I
TEUTILA
TEOTITLAN DEL CAMINO
HUAJUAPAN
TEPOSCOLULA
VILLA ALTA
JUXTLAHUACA
NOCHIXTLAN
HUEXOLOTITLAN
CUATRO VILLAS
CIUDAD DE OAXACA
TEOTITLAN DEL VALLE
IXTEPEJI
ZIMATLAN
ANTEQUERA
TEOZACUALCO
NEJAPA
TEHUANTEPEC
JALAPA DEL MARQUES
VILLA DE TEHUANTEPEC
JICAYAN
MIAHUATLAN
HUATULCO
NUEVA ESPAÑA
CAPITANIA GENERAL DE GUATEMALA
INTENDENCIA DE CHIAPAS
OCEANO PACIFICO
NOC
ANT
TEZ
ZIM
CUV
Escala 1:1,900,000
40 30 20 10 0 Kilómetros 40 80 120





Ocotepec, Totontepec y Chichicastepec, Villa Alta, Oaxaca
[1765]
Signatario: Antonio Matheo Saucedo
Mapa
42 × 76 cm
Archivo General de la Nación
Núm. 3278
Foto: AE


A
Escala 1:350,000
10 8 6 4 2 0 Kilómetros 10 20
98° 15'
98° 00'
97° 45'
97° 30'
18° 15'
18° 00'
17° 45'
17° 30'
INTENDENCIA DE PUEBLA
HUAJUAPAN
TEPOSCOLULA
JUXTLAHUACA
SANTO DOMINGO TIANGUISTENGO
SAN JOSE (CHICHIHUALTEPEC)
SANTIAGO CHAZUMBA
SAN JOSE JALTIPAN
SAN JUAN JOLUXTLA
SANTA MARIA (TRINIDAD) HUAXTEPEC
SANTA GERTRUDIS (COSOLTEPEC)
SANTA MARIA ACAQUIZAPAM
SAN FRANCISCO HUAPANAPAM
SANTA CATALINA CHINANGO
SAN JUAN NOCHIXTLAN
SANTA MARIA MIXQUIXTLAHUACA
SAN PEDRO Y SAN PABLO TEQUIXTEPEC
SAN MIGUEL IXTAPAN
MAGDALENA (TETALTEPEC)
SANTIAGO MILTEPEC
SANTA MARIA CIMARRONES
SAN JUAN BAUTISTA SUCHITEPEC
SANTIAGO AYUQUILILLA
SANTA MARIA AYU
ASUNCION CUYOTEPEJI
SANTIAGO CHILIXTLAHUACA
SAN SEBASTIAN ZAPOTITLAN
SANTA MARIA CAMOTLAN
SAN ANTONIO ABAD
SAN FRANCISCO TEOPAN
SAN SIMON ZAHUATLAN
SANTIAGO HUAJOLOTITLAN
SAN MARTIN ZACATEPEC
SANTO DOMINGO YOLOTEPEC
SAN JUAN HUAJUAPAM
SAN PEDRO NOPALA
MAGDALENA JICOTLAN
SAN PEDRO ATOYAC
SANTA MARIA XOCHIXTLAPILCO
SAN PEDRO SALINAS
SANTOS REYES YUCUNA
SAN ILDEFONSO (SALINAS)
SAN PEDRO ZAPOTITLAN
SAN MIGUEL TULANCINGO
SAN ANTONIO ACUTLA
SAN JUAN IHUALTEPEC
SAN ANDRES SABINILLO
SANTIAGO CACALOXTEPEC
SANTIAGO TEOTONGO
SANTA MARIA TUTLA
SAN ANDRES DINICUITI
SANTA CATARINA YUTACUIÑE (IGNACIO ALLENDE)
SAN SEBASTIAN DEL MONTE
GUADALUPE
SANTO DOMINGO TONALA
NATIVITAS TAMAZULAPAM
SAN MIGUEL AHUEHUETITLAN
SANTIAGO TAMAZOLA
SANTIAGO TEJUPAM
SAN MATEO NEJAPAM
SAN JORGE NUCHITA
SAN JUAN BAUTISTA TEZOATLAN
SAN JERONIMO NUCHITA
SANTA MARIA YUCUÑUTI
SAN JUAN BAUTISTA TLACHICHILCO
SANTO DOMINGO YODOHINO
SANTIAGO YUCUYACHI
SAN AGUSTIN (ATENANGO)
SAN ANDRES YUTATIO
PRESENTACION CHILAPA
SAN JUAN HUAXTEPEC
SANTA MARIA YUCUQUIMI
SAN MARTIN DEL REAL (RIO)
SAN JUAN DIQUIYU
SAN ANDRES LAGUNAS
SAN PEDRO YUCUNAMA
SAN MARCOS MONTE DE LEON
ASUNCION CALIHUALA
SANTIAGO PATLANALA
SAN ANTONINO (MONTE VERDE)
SAN PEDRO Y SAN PABLO TEPOSCOLULA
SAN SEBASTIAN NICANANDUTA
SAN JUAN IXPANTEPEC NIEVES
SANTIAGO IXPLATEPEC
SILACAYOAPAM
SANTOS REYES MICHIAPA
MAGDALENA
SAN MIGUEL TIXA
SAN FELIPE LAS SALINAS
SAN FRANCISCO TLAPANCINGO
SANTO TOMAS TECOLOTITLAN
SANTIAGO YOLOMECATL
SAN MATEO DEL RIO
SANTIAGO DEL RIO
SAN MIGUEL TLACOTEPEC
SAN VICENTE NUÑU
SANTOS REYES TEPEJILLO
SANTO DOMINGO TICUHU (TICU)
SAN PEDRO MARTIR YUCUXACO
SAN JOSE (NICHO)
SAN MARTIN (SAN ANDRES) MONTAÑA
SANTA MARIA NDUAYACO
SAN JUAN ÑUMI
SAN MARTIN HUAMELULPAM


B
97° 15'
97° 00'
96° 45'
96° 30'
18° 15'
18° 00'
17° 45'
17° 30'
INTENDENCIA DE PUEBLA
TEOTITLAN DEL CAMINO
TEPOSCOLULA
NOCHIXTLAN
NOCHIXTLAN
NOCHIXTLAN
ANTEQUERA
TEUTILA
TEOZACUALCO
MAGDALENA CHILCHOTLA
SAN MIGUELITO
SANTA ANA (ATEIXTLAHUACA)
SANTIAGO TEXCALCINGO
SAN LORENZO (CUAUNECUILTITLA)
SAN FRANCISCO HUEHUETLAN
SAN PEDRO (OCOPETATILLO)
SAN ANTONIO ELOXOCHITLAN
SAN JERONIMO TECOATL
SANTA MARIA TEOPOXCO
SAN MIGUEL SOYALTEPEC
SAN JOSE TENANGO
SAN PEDRO IXCATLAN
SAN GABRIEL CASA BLANCA
SANTA CRUZ
SAN MATEO (YOLOXOCHITLAN)
SAN ANTONIO NANAHUATIPAM
SAN LUCAS ZOQUIAPAM
SAN MIGUEL TEOTITLAN DEL CAMINO
SAN JUAN EVANGELISTA HUAUTLA
ASUNCION JIOTES
SAN FELIPE JALAPA
SAN JUAN BAUTISTA COATZOSPAM
SAN JUAN DE LOS CUES
SANTO DOMINGO DEL RIO
SAN CRISTOBAL MAZATLAN
SAN BARTOLOME AYAUTLA
SANTA ANA CHIQUIHUITLAN
SANTA ANA (CUAUHTEMOC)
SAN PEDRO TEUTILA
SAN MIGUEL ASTATLA
ASUNCION CUYAMECALCO
SANTA CRUZ (TEOTILALPAM)
SAN ANDRES TEOTILALPAM
SANTA MARIA TECOMAVACA
MAGDALENA TLALIXTAC
SAN FRANCISCO CHAPULAPA
SAN JUAN COYULA
SANTIAGO QUIOTEPEC
SANTIAGO MAYOLTIANGUIS
SAN FELIPE USILA
SAN ESTEBAN TECTITLAN
CONCEPCION (BUENAVISTA)
SANTO DOMINGO TEPELMEME
SAN JUAN ZAUTLA
SAN JUAN BAUTISTA TLACOATZINTEPEC
SANTA MARIA IXCATLAN
SANTIAGO PLUMAS (IHUITLAN)
CONCEPCION PAPALO
SANTA ANA TECOMALTEPEC
SANTIAGO QUETZALAPA
SAN ANTONIO ANALCO
SAN PEDRO SOCHIAPAM
SANTIAGO TLATEPUSCO
SAN MATEO TLAPILTEPEC
SAN MIGUEL TEQUIXTEPEC
SAN PEDRO NODON
SANTOS REYES PAPALO
SAN JUAN BAUTISTA CUICATLAN
SAN JUAN ZAPOTITLAN
SAN PEDRO TLATEPUSCO
SANTIAGO TEPETLAPA
SANTA MARIA PAPALO
SANTA CRUZ CAPULALPAM
SAN PEDRO JOCOTIPAC
SANTA CRUZ TEPETOTUTLA
SAN MIGUEL HUAUTLA
SAN CRISTOBAL SUCHIXTLAHUACA
SAN JUAN TEPEUXILA
SAN JUAN BAUTISTA COIXTLAHUACA
SAN FRANCISCO TUTEPETONGO
SAN JUAN TEPONAXTLA
ASUNCION TEXCATITLAN
SAN SEBASTIAN TLACOLULA
SANTA CATARINA OCOTLAN
SAN JERONIMO OTLA
SAN PEDRO JALTEPETONGO
SANTA MARIA NATIVITAS
SANTIAGO APOALA
SANTIAGO DOMINGUILLO
SAN FRANCISCO DE LAS LLAGAS
SANTA MARIA DE LAS NIEVES
SAN MIGUEL CHICAHUA
SANTA MARIA APAZCO
SANTA MARIA NATIVIDAD TOTOMOXTLA
SANTA MARIA ALMOLOYAS
SAN JUAN QUIOTEPEC
SANTO DOMINGO TONALTEPEC
SAN MIGUEL MANINALTEPEC
ROSARIO (TEMEXTITLAN)
SAN PEDRO YOLOX
SAN BARTOLOME SOYALTEPEC
SOLEDAD TEMUTITLAN (TECTITLAN)
SANTA MARIA POZOLTEPEC
SAN JUAN BAUTISTA TONALTEPEC
SANTIAGO COMALTEPEC
SAN MATEO SUSULTEPEC
SANTIAGO ZOQUIAPAM
SAN JUAN TEPOSCOLULA
SAN MATEO COYOTEPEC
SANTIAGO IXTALTEPEC
SAN JUAN IXTALTEPEC
SANTIAGO IXTAHUA (IXTLAHUACA)
SAN PABLO MACUILTIANGUIS
SAN JUAN BAUTISTA ATATLAHUCA
SANTO DOMINGO YANHUITLAN
SANTIAGO AMATLAN
SAN FRANCISCO COTAHUIXTLA
CONCEPCION CHACHOAPAM
SANTA CATALINA TLAXILA
SAN JUAN TLALIXTLAHUACA
SAN JUAN BAUTISTA LUVINA
SAN PEDRO AÑAÑE
SAN BARTOLOME ZOTULA
SANTIAGO NANACALTEPEC (NACALTEPEC)
SANTA MARIA SUCHIXTLAN
SANTA MARIA NATIVIDAD YOLOTEPEC
CONCEPCION TEJOTEPEC
SAN JUAN XUCHISTEPEC
SAN FRANCISCO TLACOZAHUALTONGO
SANTA MARIA TILTEPEC
SAN ANDRES SINAXTLA
SAN PEDRO QUILITONGO
ASUNCION NOCHIXTLAN
SAN MIGUEL ADEQUEZ
SANTIAGO CAMOTLAN (LA ANONA)
SANTIAGO TILLO
SANTIAGO HUAUCLILLA
SAN ANDRES TLACOZAHUALA
SAN JUAN SAYULTEPEC
SAN MIGUEL ABEJONES
SAN JUAN BAUTISTA ATEPEC
SAN PEDRO TOPILTEPEC
SANTA CATALINA ADEQUEZ
SAN JUAN BAUTISTA JAYACATLAN
SANTIAGO NEJAPILLA
SANTO DOMINGO TLACHITONGO
SAN MIGUEL ALOAPAM
SAN JUAN EVANGELISTA ANALCO
SAN MATEO YUCUNDUCHE (ETLANTONGO)
SANTO DOMINGO TLATAYAPAM
SANTA MARIA ANUMA
SANTA MARIA (SANTA LUCIA) SOSOLA
SANTA ANA YARENI
SAN MIGUEL TECOMATLAN
SAN MATEO SOSOLA


96° 15'
96° 00'
95° 45'
95° 30'
Escala 1:350,000
10 8 6 4 2 0 Kilómetros 10 20
18° 15'
18° 00'
17° 45'
17° 30'
INTENDENCIA DE VERACRUZ
SAN JUAN BAUTISTA TUXTEPEC
SAN LUCAS OJITLAN
SAN JOSE CHILTEPEC
ASUNCION JACATEPEC
SAN JUAN BAUTISTA VALLE REAL (NACIONAL)
SAN MATEO YETLA
SAN PEDRO OZUMACIN
SAN PEDRO TEPINAPA
SAN GASPAR YAGALAXI
SAN FRANCISCO LAOYA (LA OLLA)
ASUNCION LACHIXILA
SAN FRANCISCO YOVEGO
VILLA ALTA
SANTIAGO JOCOTEPEC
SAN JUAN TOAVELA
SANTA MARIA LOVANI
SAN MIGUEL TILTEPEC RINCON
SAN BARTOLOME YAJONI
SANTA MARIA JOSAA
SAN JUAN YAGILA
SAN JUAN PETLAPA
SAN JUAN LALANA
SANTIAGO JALAHUI
SAN MIGUEL REAGOY (REAGUI)
SANTA CATARINA YETZELALAG
SANTIAGO TEOTLAXCO
SANTIAGO CAMOTLAN
SANTA CRUZ YAGAVILA
SANTA MARIA LACHICHINA
SANTA MARIA ZOOGOCHI
SAN JUAN YAEE
SAN JUAN ROAVELA
SAN JUAN TEOTALCINGO
SAN PEDRO YANERI
SANTIAGO YAGALLO
SANTIAGO LALOPA
SAN JUAN YATZONA
SAN JUAN YALAHUI
SANTA MARIA YAVICHE
SAN JUAN TAGUI
SANTO DOMINGO CACALOTEPEC
SAN JUAN TEPANZACOALCO
SANTA MARIA TEMAXCALAPA
95° 09'
94° 57'
17° 26'
17° 22'
H
INTENDENCIA DE VERACRUZ
VILLA ALTA
SAN JUAN JALTEPEC
NEJAPA


98° 15'
98° 00'
97° 45'
97° 30'
17° 15'
17° 00'
16° 45'
16° 30'
HUAJUAPAN
SAN MARTIN (PERAS)
SAN SEBASTIAN TECOMAXTLAHUACA
SANTIAGO JUXTLAHUACA
SAN JUAN MIXTEPEC
SANTOS REYES ZOCHIQUILAZALA
SANTA MARIA TEPOSLANTONGO
SANTA MARIA YUCUNICOCO
SAN MARTIN (ITUNYOSO)
SAN JUAN COPALA
SAN PEDRO
SAN MIGUEL CHICAHUAXTLA (PROGRESO)
SANTO DOMINGO (DEL ESTADO)
SANTA CRUZ (PROGRESO CHICAHUAXTLA)
SAN ANDRES CHICAHUAXTLA
SANTA MARIA CUQUILA
SANTA CRUZ NUNDACO
SANTO TOMAS OCOTEPEC
JUXTLAHUACA
SAN JOSE (SAN LUCAS) YOSONICAJE
SANTA MARIA PUTLA
SANTIAGO YOSOTICHE
SANTA MARIA YUCUHITI
SANTIAGO NUYOO
SAN PEDRO YOSOTATU
INTENDENCIA DE PUEBLA
MAGDALENA PETLASTLAHUACA-YODOCONO
SAN FRANCISCO PETLASTLAHUACA-YODOCONO
SANTA CRUZ TAYATA
SANTA MARIA DEL ROSARIO
SANTA CATARINA TAYATA
SAN JUAN ACHIUTLA
SAN PEDRO TIDAA
SANTIAGO NUNDICHE
SAN MIGUEL ACHIUTLA
SAN CRISTOBAL AMOLTEPEC
SANTIAGO TILANTONGO
ASUNCION TLAXIACO
SANTO DOMINGO HUENDIO
SAN BARTOLOME YUCUAÑE
MAGDALENA PEÑASCO
SAN AGUSTIN TLACOTEPEC
SAN ANTONIO SINICAHUA
SAN MATEO PEÑASCO
SAN PEDRO EL ALTO
SANTA MARIA TATALTEPEC
SANTA MARIA YOSOYUA
TEPOSCOLULA
SAN PEDRO MOLINOS
SAN JUAN TEITA
SAN ESTEBAN ATATLAHUCA
SAN MIGUEL EL GRANDE
SANTA MARIA YUTANDUCHI
NATIVIDAD CHALCATONGO
SANTA CATARINA YOSONOTU
SAN PABLO TIJAA (TIJALTEPEC)
SAN PEDRO TEOZACUALCO
SAN MATEO SINDIHUI
SAN FELIPE TINDACO
SANTA LUCIA (MONTEVERDE)
SANTA CATARINA YUXIA
SANTO DOMINGO IXCATLAN
SANTA CRUZ TACAHUA
SAN MIGUEL IXCATLAN
SAN FRANCISCO CAHUACUA
SAN ANDRES CABECERA NUEVA
SANTOS REYES
SANTA CRUZ ITUNDUJIA
SANTIAGO YOSONDUA
SANTA MARIA YOLOTEPEC
ASUNCION ATOYAQUILLO
SAN SEBASTIAN YUTANINO
TEOZACUALCO
SANTA MARIA ZACATEPEC DE AMUZGOS
SAN MATEO YUCUTINDOO
SANTA MARIA ZANIZA
SANTIAGO AMOLTEPEC
SAN PEDRO AMUZGOS
SANTA MARIA IPALAPA
SAN JUAN CACAHUATEPEC
SAN FRANCISCO SAYULTEPEC
JICAYAN
SANTIAGO IXTAYUTLA
SAN SEBASTIAN IXCAPA
SAN ANTONIO TEPETLAPA
SAN PEDRO TULIXTLAHUACA
SANTA CRUZ ZENZONTEPEC
SAN JACINTO (TLACOTEPEC)
SAN PEDRO ATOYAC (AYUTLA)
SANTIAGO JICAYAN
SAN JUAN JICAYAN
SANTA MARIA NUTIO
SAN CRISTOBAL
SAN PEDRO SINIYUVI
SAN JUAN YUCUA
SAN PEDRO JICAYAN
SANTA MARIA TLAPANALQUIAHUITL


97° 15'
97° 00'
96° 45'
96° 30'
17° 15'
17° 00'
16° 45'
16° 30'
SAN ANDRES SACHIO
MAGDALENA ZAHUATLAN
SAN FRANCISCO JALTEPETONGO
TEPOSCOLULA
SAN JUAN SOSOLA
SAN JERONIMO SOSOLA
ANTEQUERA
SAN SEBASTIAN SEDAS
SAN PEDRO CANTAROS (COXCALTEPEC)
SANTIAGO TENANGO-SOSOLA
MAGDALENA JALTEPEC
SAN FRANCISCO TELIXTLAHUACA
SAN PABLO HUEXOLOTITLAN (HUITZO)
SANTA MARIA TENEXPAN
SAN JUAN DEL REY
SANTIAGO SUCHILQUITONGO
SANTA MARTA ETLA
MAGDALENA APASCO
SANTO DOMINGO TLALTENANGO
SAN SEBASTIAN (XOCHIMILCO)
SAN ANDRES NUXIÑO
SANTA INES
SANTO DOMINGO JALTEPEC (NUXAA)
SANTA CRUZ (LACHIXOLANA)
ASUNCION ETLA
SAN MIGUEL ETLA
SAN JUAN BAUTISTA GUELACHE
SAN LAZARO
SAN GABRIEL ETLA
REYES ETLA
SAN PEDRO Y SAN PABLO VILLA DE ETLA
SANTO DOMINGO BARRIO BAJO
SANTO DOMINGO BARRIO ALTO
BARRIO DE SAN JUAN DE DIOS
SAN AGUSTIN ETLA
SAN ANDRES ZAUTLA
BARRIO DE SANTO CRISTO
NAZARENO ETLA
SANTIAGO ANDAYAS (MITLATONGO)
SANTA CRUZ ANDAYAS (MITLATONGO)
SANTO TOMAS MAZALTEPEC
GUADALUPE ETLA
SOLEDAD ETLA
SAN JUAN TAMAZOLA
SANTIAGO ETLA
HUEXOLOTITLAN
NOCHIXTLAN
SAN FELIPE TEJALAPAM
SAN FELIPE DE LA TARGEA (DEL AGUA)
SAN ANDRES HUAYAPAM
SANTA MARIA ATZOMPA
SAN JACINTO AMILPAS
SAN MATIAS XALATLACO
SANTA MARIA IXCOTEL
SAN AGUSTIN YATARENI
ANTEQUERA
SANTA MARIA PEÑOLES
SANTO TOMAS XOCHIMILCO
SAN FRANCISCO TUTLA
SAN MIGUEL TLALIXTAC
SAN ANDRES IXTLAHUACA
CIUDAD DE OAXACA
SAN PEDRO IXTLAHUACA
SANTO DOMINGO TOMALTEPEC
VILLA DE SANTA MARIA DE OAXACA
SAN SEBASTIAN TUTLA
TRINIDAD DE LAS HUERTAS
SANTA LUCIA DEL CAMINO
SANTA CATALINA DE SENA
SANTA MARIA DEL TULE
SANTA CRUZ AMILPAS
SAN PEDRO CHOLULA
SANTA CRUZ XOXOCOTLAN
SAN ANTONIO ABAD DE LA CAL
SAN JUAN YUTA
SANTA CATARINA ESTETLA
SANTIAGO TLAZOYALTEPEC
SAN AGUSTIN DE LAS JUNTAS
SAN FRANCISCO LACHIGOLO
SAN MATEO TEPANTEPEC
CUATRO VILLAS
SANTA MARIA GUELACE
SANTIAGO VILLA DE CUILAPAM
SAN MIGUEL PIEDRAS
SAN PABLO PERAS
SAN LUCAS TLANICHICO
SAN RAYMUNDO JALPAN
SANTIAGO HUAXOLOTIPAC
SAN BARTOLOME COYOTEPEC
NATIVITAS ZAACHILA
SAN MIGUEL PERAS
ANTEQUERA
SANTA MARIA (SAN ANTONIO) HUITEPEC
SANTA INES DEL MONTE
TRINIDAD ZAACHILA
SANTIAGO CLAVELLINAS
SANTA MARIA ROALO
SANTA CATALINA (MIXTEPEC)
MAGDALENA MIXTEPEC
SAN JERONIMO ZIMATLAN (CIENEGA DE)
SANTA CATARINA QUIANE
SAN PEDRO GUEGOREXE
ASUNCION MIXTEPEC
SAN LORENZO ZIMATLAN
SAN MARTIN TILCAJETE
SANTA MARIA VIGALLO
ZIMATLAN
SAN JERONIMO ZEGACHE
CUATRO VILLAS
SANTO TOMAS JALIEZA
SAN JACINTO LACHILA (CHILATECA)
SANTA ANA ZEGACHE BARRIO ZAPOTECO
SAN FELIPE ZAPOTITLAN
SAN ANDRES EL ALTO
SAN JUAN BAUTISTA ELOTEPEC
SAN PEDRO TOTOMACHAPAM
SANTA ANA ZEGACHE BARRIO MIXTECO
SAN JUAN CHILATECA
SAN BERNARDO MIXTEPEC
SAN PABLO (HUIXTEPEC)
SAN CRISTOBAL (IXCATLAN)
SAN ANTONINO EL ALTO
SAN LUCAS OCOTLAN
SAN SEBASTIAN RIO DULCE
SAN PEDRO EL ALTO
SANTA INES YATZECHE
SAN ANTONINO OCOTLAN (CASTILLO VELASCO)
SANTIAGO OCOTLAN
SANTO DOMINGO OCOTLAN
SANTA CRUZ MIXTEPEC
SAN JACINTO OCOTLAN
SAN MATEO MIXTEPEC
SAN MIGUEL MIXTEPEC
SAN SEBASTIAN OCOTLAN
SANTA CATARINA MINAS
CUATRO VILLAS
CUATRO VILLAS
ASUNCION OCOTLAN
SAN DIONISIO OCOTLAN
SANTA ANA VILLA DE TLAPACOYAN
SAN PEDRO APOSTOL
SANTA LUCIA OCOTLAN
SAN PEDRO MARTIR
SANTA MARIA LACHIXIO
MAGDALENA OCOTLAN
SAN VICENTE LACHIXIO
SANTIAGO TEXTITLAN
SANTA MARIA AYOQUEZCO BARRIO DE SAN ANTONIO
SANTA MARIA AYOQUESCO BARRIO DE SAN DIEGO
SAN JUAN LOGOLAVA
SANTIAGO EL MENOR (SOCHILTEPEC)
ANTEQUERA
SAN MARTIN CANSECOS
SANTA MARTA CHICHIHUALTEPEC
SANTA CRUZ NEXILA
SAN MARTIN LACHILA
SAN ANDRES ZABACHE
CUATRO VILLAS
SANTO DOMINGO TEOJOMULCO
SAN LORENZO (TEXMELUCAN)
SAN MIGUEL EJUTLA
SANTA MARIA SOLA
SANTA MARIA EJUTLA
SAN JUAN BAUTISTA SOLA
SAN ILDEFONSO SOLA
SAN FRANCISCO SOLA
SAN AGUSTIN AMATENGO
SAN MIGUEL SOLA
SANTOS REYES SOLA
SANTA INES SOLA
ZIMATLAN
SAN JUAN TANETZE
SAN MIGUEL YOTAO
SANTA MARIA JALTIANGUIS
SAN JUAN JUQUILA (VIJANOS)
SAN PEDRO TEOCOCUILCO
ANTEQUERA
SANTO TOMAS IXTLAN
SAN MIGUEL DEL RIO
SAN PABLO GUELATAO
SAN MATEO CAPULALPAM
SANTA MARIA YAHUICHE
SAN JUAN CHICOMEZUCHIL
SANTA CATARINA IXTEPEJI
SAN MIGUEL AMATLAN
TRINIDAD IXTLAN
SAN PEDRO NEXICHO
SANTIAGO ZOQUIAPAM
SANTA CATARINA LACHATAO
SAN ANDRES QUIATONI (YATUNI)
IXTEPEJI
SANTA MARIA YAVESIA
SANTA CATALINA YAHUIO
SANTIAGO LAXOPA
VILLA ALTA
SANTA CATARINA ALBARRADAS
TEOTITLAN DEL VALLE
SANTIAGO IXTALTEPEC
SAN MIGUEL DEL VALLE
SAN MATEO MACUILXOCHITL
SAN JERONIMO TLACOCHAHUAYA
SANTO DOMINGO DEL VALLE (VILLA DIAZ ORDAZ)
SAN SEBASTIAN FUSTES (ABASOLO)
SANTA ANA DEL VALLE
TEOTITLAN DEL VALLE
SANTA CRUZ PAPALUTLA
SAN JUAN GUELAVIA
ASUNCION TLACOLULA
SAN SEBASTIAN TEITIPAC
ANTEQUERA
SAN JUAN TEITIPAC
SAN PABLO MITLA
SAN MARCOS (TLAPAZOLA)
MAGDALENA TEITIPAC
SAN BARTOLOME QUIALANA
SAN LUCAS (QUIAVINI)
SANTA CECILIA JALIEZA
SANTIAGO MATATLAN
SANTO DOMINGO JALIEZA
SAN PABLO GUILA
SAN BALTAZAR (GUELAVILA)
SAN DIONISIO OCOTEPEC
SAN MIGUEL MINAS (TILQUIAPAM)
SAN BALTAZAR CHICHICAPAM
ZIMATLAN
SAN JERONIMO TAVICHE
SAN PEDRO TOTOLAPA
SAN PEDRO TAVICHE
NEJAPA
SAN JUAN LACHIGALLA
SANTA MARIA ZOQUITLAN
SAN JUAN EVANGELISTA (COATECAS BAJAS)
SAN JUAN COATEQUITAS (COATECAS ALTAS)
MIAHUATLAN
SAN ESTEBAN AMATLAN
Escala 1:350,000
10 8 6 4 2 0 Kilómetros 10 20



Mapa del Valle de Oaxaca, Oaxaca
XV. C. 2, sin fecha
Archivo Histórico Diocesano de San Cristobal de las Casas, Chiapas.
Instituto Nacional Indigenista, Archivo General de la Nación, Instituto de Asesoría Antropológica para la Región Maya, A. C.
Impreso en el Archivo General de la Nación, México, 1985.


D
96° 15'
96° 00'
95° 45'
95° 30'
17° 15'
17° 00'
16° 45'
16° 30'
SAN MIGUEL TALEA
SAN JUAN YETZECOVI
SANTO DOMINGO LATANI
SANTIAGO CHOAPAM
REMEDIOS ANALCO
SAN CRISTOBAL LACHIRIOAG
VILLA ALTA
SANTO DOMINGO ROAYAGA
ASUNCION TONAGUIA
SAN JUAN COMALTEPEC
SAN JACINTO YAVELOXI
SAN JUAN CANDAYOC
SANTIAGO YAVEO
SANTA MARIA YAHUIVE
SAN JUAN LEALAO
SAN BARTOLOME LACHIXOVA
SAN JUAN TABAA
SAN FRANCISCO YATEE
SANTO DOMINGO YOJOVI
SANTIAGO TEPITONGO
SAN ANDRES YAA
SANTIAGO AMATEPEC
SAN ANDRES SOLAGA
SANTA MARIA TAVEHUA
SANTO TOMAS LACHITAA
SANTA MARIA YALINA
SANTA MARIA YOHUECHE
SAN MELCHOR BETAZA
ASUNCION TOTONTEPEC
ASUNCION PUXMETACAN
SANTA MARIA CHISME (MATAMOROS)
SAN MARCOS MOCTUN
SAN BARTOLOME ZOOGOCHO
SANTIAGO JARETA
SANTA MARIA XOCHIXTEPEC
SAN BALTAZAR YATZACHI EL BAJO
SANTA MARIA TILTEPEC MIXE
SANTA MARIA OCOTEPEC
SAN JERONIMO ZOOCHINA
SAN BALTAZAR YATZACHI EL ALTO
SAN MIGUEL METEPEC
SAN FRANCISCO JAYACAXTEPEC
SAN SEBASTIAN GUILOXI
SANTIAGO ZOOCHILA
VILLA ALTA
SAN PEDRO CAJONOS
SAN JUAN YALALAG (VILLA HIDALGO)
SAN ANTONIO TUTLA
SAN FRANCISCO CAJONOS
ASUNCION HUITEPEC
SAN JUAN METALTEPEC
SAN MATEO CAJONOS
SANTIAGO ZACATEPEC
SAN JUAN COTZOCON
SANTO DOMINGO (XAGACIA)
SAN MIGUEL CAJONOS
SAN PABLO (YAGANIZA)
SANTA MARIA YACOCHI
SANTA MARIA MIXISTLAN
SAN PEDRO AYACAXTEPEC
SANTIAGO ATITLAN
ASUNCION TLAHUITOLTEPEC
SANTA MARIA ALOTEPEC
SANTO DOMINGO ALBARRADAS
ESPIRITU SANTO TAMAZULAPAM
SAN MIGUEL ALBARRADAS
SAN PEDRO ACATLAN EL GRANDE
ASUNCION CACALOTEPEC
SAN PEDRO Y SAN PABLO AYUTLA
SAN JUAN MAZATLAN
SANTIAGO MALACATEPEC
ASUNCION TEPANTLALI
SAN PEDRO CHILMATEPEQUILLO (CHIMALTEPEC)
SAN MIGUEL QUETZALTEPEC
SANTA MARIA ALBARRADAS
SANTO DOMINGO TEPUXTEPEC
SAN PEDRO OCOTEPEC
SAN LUCAS CAMOTLAN
SAN JUAN BAUTISTA JUQUILA (MIXES)
SANTA MARGARITA (HUITEPEC)
SANTIAGO IXCUINTEPEC
SAN LORENZO ALBARRADAS
ASUNCION ACATLANCITO
SAN JUAN DEL RIO
TEOTITLAN DEL VALLE
SANTIAGO QUIAVICUZAS
NATIVITAS COATLAN
SANTA ANA DEL RIO
SAN PABLO LACHIRIEGA
SAN JUAN LACHIXILA
SANTO TOMAS (DE ARRIBA)
SAN LUIS DEL RIO
SAN PEDRO QUIATONI
SANTIAGO GUEVEA
SANTA MARIA GUIENAGATI
NEJAPA
TEHUANTEPEC
SANTIAGO LACHIGUIRI
SAN MIGUEL NIZAVIGUITI
SANTA ANA TAVELA
SAN SEBASTIAN NEJAPA
SAN SEBASTIAN JILOTEPEC
SANTA MARIA TOTOLAPILLA
MAGDALENA (GUELAVENCE)
SANTA CRUZ JILOTEPEC
SAN PEDRO JILOTEPEC
JALAPA DEL MARQUES
SANTIAGO JILOTEPEC
SAN JUAN LAJARCIA
SAN CARLOS (YAUTEPEC)
SAN FRANCISCO GUICHINA
SAN BALTAZAR LAGUNA (CHIVAGUELA)
SANTA MARIA JALAPA DEL MARQUEZ
Escala 1:350,000
10 8 6 4 2 0 Kilómetros 10 20


98° 15'
98° 00'
97° 45'
97° 30'
E
TEOZACUALCO
ASUNCION PINOTEPA DE DON LUIS
SAN MIGUEL TLACAMAMA
SANTA MARIA YOSOCANI
SAN AGUSTIN CHAYUCO
SAN MIGUEL TETEPELCINGO
SAN LORENZO
SANTA MARIA JICALTEPEC
SAN JUAN AYUTLA
SANTIAGO PINOTEPA DEL REY (NACIONAL)
SANTA CATALINA MECHOACAN
SAN ANDRES HUAXPALTEPEC
SANTIAGO TETEPEC
SANTA ELENA COMALTEPEC
SAN FELIPE HUAZOLOTITLAN
SANTA MARIA HUAZOLOTITLAN
SANTIAGO JAMILTEPEC
SANTA MARIA TATALTEPEC
SAN JUAN QUIAHIJE
SANTA CRUZ TEPENIXTLAHUACA
JICAYAN
SAN MIGUEL PANIXTLAHUACA
SANTA CATALINA JUQUILA
SANTA CRUZ (TUTUTEPEC)
SANTA ANA (TUTUTEPEC)
SANTA MARIA ACATEPEC
SAN MARCOS ZACATEPEC
SAN PEDRO TUTUTEPEC
SANTIAGO JOCOTEPEC
16° 15'
16° 00'
15° 45'
15° 30'
O C E A N O
98° 15'
98° 00'
97° 45'
97° 30'


97° 15'
97° 00'
96° 45'
96° 30'
16° 15'
16° 00'
15° 45'
15° 30'
SANTIAGO MINAS
ZIMATLAN
SAN SIMON ALMOLONGAS
SAN LUIS AMATLAN
SAN VICENTE COATLAN
SAN JOSE LACHIGUIRI
SAN JOSE IXTAPAN
SAN BERNARDO
NEJAPA
SAN FRANCISCO LOGUECHE
SAN PEDRO JUCHATENGO
SAN ILDEFONSO AMATLAN
SAN ANDRES MIXTEPEC
SANTA CRUZ XITLA
SAN ANDRES MIAHUATLAN
SAN PEDRO AMATLAN
SAN CRISTOBAL AMATLAN
SANTA CATALINA CUIXTLA
MIAHUATLAN
SANTO DOMINGO AMATLAN
SAN LORENZO MIXTEPEC
SAN MIGUEL CUIXTLA
SAN FRANCISCO IXPANTEPEC
SANTA CATARINA ROATINA
SAN AGUSTIN MIXTEPEC
SANTO TOMAS TAMAZULAPAN
SAN PEDRO COATLAN
SANTA MARIA YOLOTEPEC
SAN JERONIMO COATLAN
SANTA MARIA COATLAN
SANTIAGO YAITEPEC
SAN PABLO COATLAN
SAN ANDRES PAXTLAN
SAN SEBASTIAN COATLAN
SANTO DOMINGO COATLAN
SAN MIGUEL COATLAN
SANTA LUCIA (MIAHUATLAN)
SAN FRANCISCO COATLAN
SAN SEBASTIAN (RIO HONDO)
SANTO DOMINGO OZOLOTEPEC
SANTA MARIA TEMAXCALTEPEC
SAN LUIS
SAN JUAN LACHAO
SAN ILDEFONSO OZOLOTEPEC
SAN PABLO OZOLOTEPEC
SAN MATEO RIO HONDO
SANTA LUCIA TEOTEPEC
ASUNCION OZOLOTEPEC
SAN GREGORIO OZOLOTEPEC
SAN NICOLAS
SAN MIGUELITO OZOLOTEPEC
SANTOS REYES NOPALA
SAN MIGUEL SUCHIXTEPEC
SANTA CATARINA
SAN GABRIEL (MIXTEPEC)
SAN MARCIAL OZOLOTEPEC
SAN ESTEBAN OZOLOTEPEC
SAN BALTAZAR LOXICHA
SANTA CATARINA LOXICHA
SANTIAGO CUIXTLA
MAGDALENA TILTEPEC
SANTA MARIA MAGDALENA
SAN PEDRO EL ALTO
SAN AGUSTIN LOXICHA
ZIMATLAN
SAN MATEO PIÑAS
SAN PEDRO (MIXTEPEC)
SANTIAGO LA GALERA
SAN JOSE MIALTEPEC (MANIALTEPEC)
SAN BARTOLOME LOXICHA
SANTA MARIA COLOTEPEC
ANTEQUERA
SANTA MARIA HUATULCO
HUATULCO
SAN FRANCISCO COMALTEPEC (COZOALTEPEC)
SANTA MARIA TONAMECA
SAN PEDRO POCHUTLA
P A C I F I C O
Escala 1:350,000
10 8 6 4 2 0 Kilómetros 10 20


96° 15'
96° 00'
95° 45'
95° 30'
16° 15'
16° 00'
15° 45'
15° 30'
F
SAN PEDRO MARTIR QUIECHAPA
SAN BARTOLOME YAUTEPEC
ASUNCION LACHIXONACE
JALAPA DEL MARQUES
SANTA CATARINA HUITEPEC
NEJAPA
MAGDALENA TEQUISISTLAN
SANTIAGO LACHIVIA
SANTO TOMAS QUIERI
SAN PEDRO LEAPI
SANTA CATALINA QUIERI
SANTA CATARINA QUIOQUITANI
SAN JUAN CHOPAHUANA
TEHUANTEPEC
SANTIAGO QUIAVIJOLO
ASUNCION TLACOLULA (TLACOLULITA)
SAN LUCAS IXCOTEPEC
ASUNCION ECATEPEC
SAN JUAN MIXTEPEC
SAN PEDRO MIXTEPEC
ASUNCION QUIEGOLANI
SAN LORENZO JILOTEPEQUILLO
SAN JUAN ACALTEPEC
SAN ANDRES TLAHUILOTEPEC
SAN MIGUEL ECATEPEC
SAN JOSE QUIANITAS
SANTO TOMAS TEIPAN
SANTO DOMINGO CHONTECOMATLAN
SAN PEDRO TEPALCATEPEC
SANTA MARIA DE LA PEÑA
SANTIAGO TECOLOTEPEC
SAN MIGUEL SUCHILTEPEC
SAN PABLO TOPILTEPEC
SANTA MARIA CANDELARIA
SAN JUAN ALOTEPEC
SAN MATIAS PETACALTEPEC
SANTA LUCIA MECALTEPEC
SANTIAGO LAPAGUIA
SAN PEDRO MARTIR SOSOLTEPEC
SAN JOSE CHILTEPEC
SAN JUAN BAUTISTA OZOLOTEPEC
SANTA MARIA ZAPOTITLAN
SAN FRANCISCO OZOLOTEPEC
SAN JUAN GUIVINI
SANTA CATARINA XANAGUIA
SAN ANTONIO OZOLOTEPEC
SANTA CRUZ OZOLOTEPEC
SAN JOSE OZOLOTEPEC
MIAHUATLAN
SAN ANDRES LOVENE
HUATULCO
SAN PEDRO HUAMELULA
SANTA MARIA COIXTEPEC
SANTIAGO XANICA
SAN JERONIMO
SAN MIGUEL CHONGO
SANTIAGO ASTATA
SANTA MARIA XADANI
SAN MIGUEL DEL PUERTO
OCEANO PACIFICO
Escala 1:350,000
10 8 6 4 2 0 Kilómetros 10 20


G
NEJAPA
95° 15'
95° 00'
94° 45'
94° 30'
17° 00'
16° 45'
16° 30'
16° 15'
SAN JUAN BAUTISTA GUICHICOVI
SANTA MARIA CHIMALAPA
SANTO DOMINGO PETAPA
ASUNCION PETAPA
BARRIO DE LA SOLEDAD
SAN MIGUEL CHIMALAPA
TEHUANTEPEC
SAN JERONIMO
SANTIAGO NILTEPEC
MAGDALENA TLACOTEPEC
ASUNCION IXTALTEPEC
SANTO DOMINGO ZANATEPEC
SAN VICENTE JUCHITAN
SANTA MARIA MIXTEQUILLA
VILLA DE TEHUANTEPEC
SAN FRANCISCO DEL MAR
SAN DIONISIO DEL MAR
SAN PEDRO HUILOTEPEC
SANTA MARIA DEL MAR
SAN MATEO DEL MAR
94° 15'
94° 10'
16° 23'
16° 20'
SAN PEDRO TAPANATEPEC
TEHUANTEPEC
Escala 1:350,000
10 8 6 4 2 0 Kilómetros 10 20
OCEANO PACIFICO



Vicaría de San Francisco de Caxones y pueblos anexos. Provincia de Oaxaca
1706
Mapa, color
59 × 43 cm
Presentado por Fr. Bartolomé Asensio, O.P.
Archivo General de Indias, Sevilla
Núm. 101
Foto: AGI


Barranca que baja de la Madre
Barranca del Matadero
Barranca de Sn Sebastian
Barranca de Sn Diego
Barranca de Sn Jph
Barranca de Sn Juan
Barranca de Sn Francisco
Barranca de Sn Pedro
Barranca Madre
Barrio de Indios Xochimilcos
Barrio de Sn Diego
Barrio de Sn Sebastian
Barrio de Sn Francisco
Barrio de Sn Juan
Barrio de Sn Pedro
Barrio de Sn Jph
Barrio de Sn Miguel
Barrio de Sn Miguel
Barrio de Sn Miguel

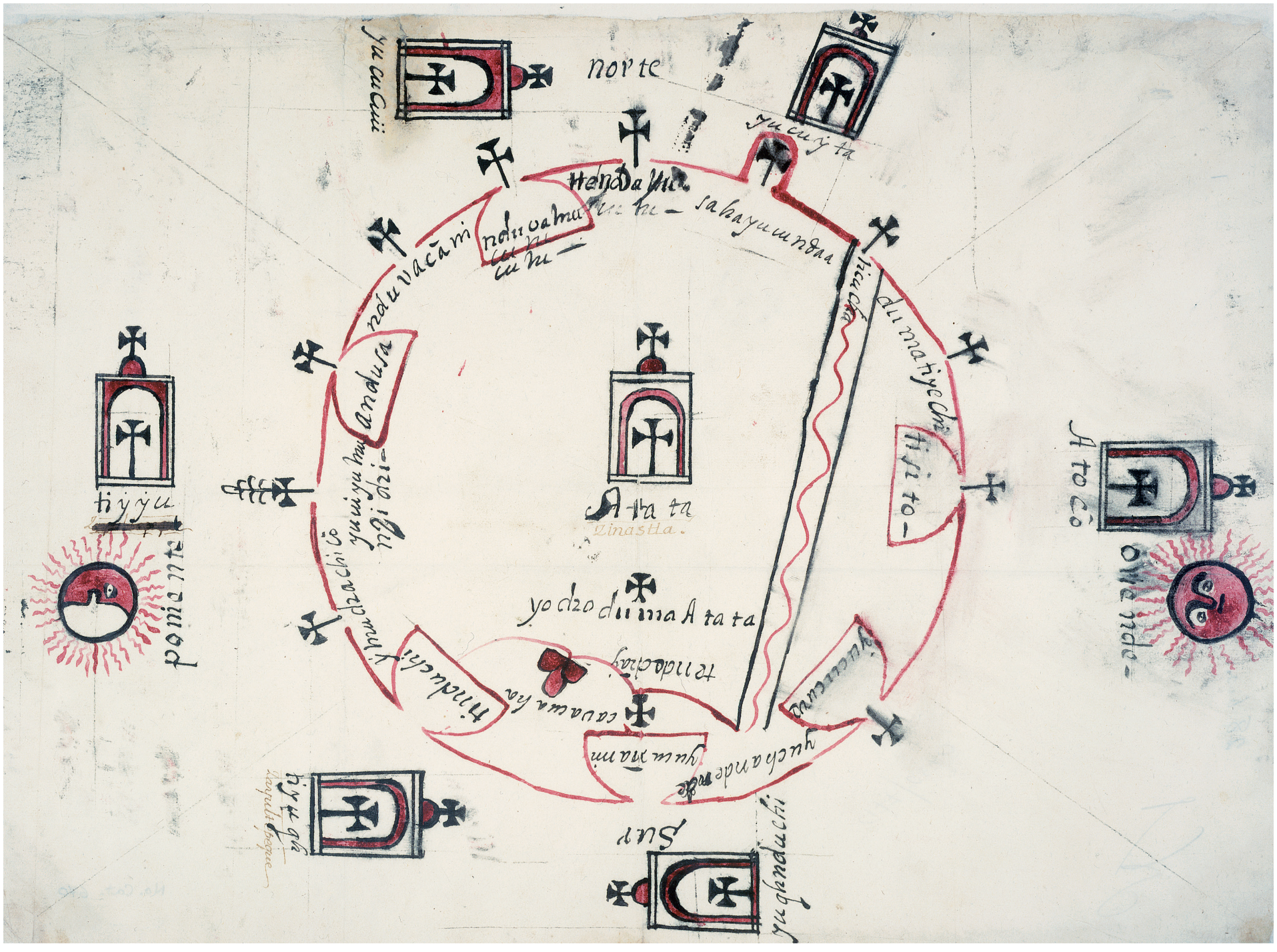

San Andrés Sinaxtla, Oaxaca
[1714]
Anónimo
Mapa, color
43 × 30 cm
Archivo General de la Nación
Núm. 670
Foto: CHP

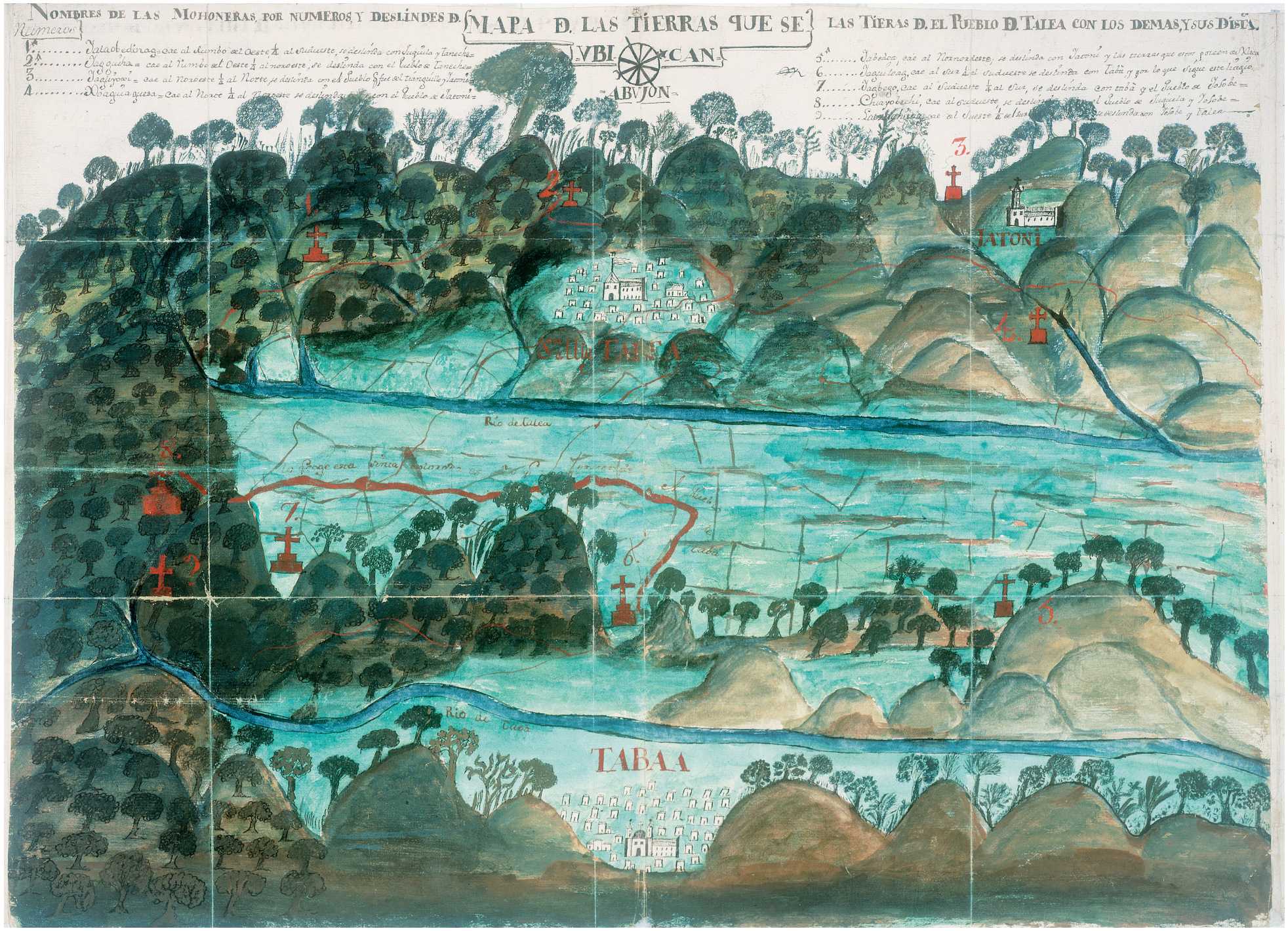

San Miguel Talea y San Juan Tabaa, Villa Alta, Oaxaca
1754
Autor: José Flores
Mapa, color
42 × 113 cm (se reproducen 43 × 90 cm)
Archivo General de la Nación
Núm. 838
Foto: CHP

Intendencia de Puebla

Pueblos de indios en la Intendencia de Puebla

Subdelegación	Número de pueblos de indios	Número de indios
Acatlán	22	12,353
Amozoc	5	6,908
Atlixco	35	30,028
Chiautla	27	13,779
Chietla	4	1,934
Cholula	43	24,961
Huauchinango	79	36,520
Huayacocotla	41	21,737
Huejotzingo	36	20,832
Igualapa	31	11,212
Izúcar	40	21,588
Puebla	3	15,343
San Juan de los Llanos	20	43,301
Tecali	18	12,100
Tehuacán	47	40,660
Tepeaca	55	64,430
Tepexi de la Seda	42	23,933
Tetela y Jonotla	11	9,381
Teziutlán	8	8,690
Tlapa	100	42,126
Tochimilco	10	6,708
Totomehuacan	6	4,598
Zacatlán de las Manzanas	48	45,566
23	**731**	**518,688**

Fuente para los nombres de los pueblos:

- Archivo General de la Nación, *Historia,* vol. 73, ff. 95v-127, año de 1792; *Padrones,* vols. 18, ff. 209-231, año de 1791; vol. 21, ff. 1-3, año de 1791.

Fuente para el número de indios:

- Manuel de Flon, "Noticias estadísticas de la intendencia de Puebla (1804)" en Enrique Florescano e Isabel Gil Sánchez (compiladores.), *Descripciones económicas regionales de Nueva España. Provincias del Centro, Sureste y Sur, 1766-1827,* México, Instituto Nacional de Antropología e Historia, 1976, pp. 158-180, año de 1804.

Referencias para pueblos registrados como "otra fuente":

- Archivo General de la Nación
  San Miguel Chichicazapa, Huauchinango, *Tierras*, vol. 2725, exp. 19
  Santa María Miahuatlán, Huayacocotla, *Indios*, vol. 20, exp. 246
  Santiago Xaltepetlapan, Huejotzingo, *Tierras,* vol. 1263, exp. 1
  San Antonio Ocopetlayucan, Tepeaca, *Indios,* vol. 58, exp. 85
- Antonio García Cubas, *Diccionario geográfico, histórico y biográfico de los Estados Unidos Mexicanos,* México, Antigua Imprenta de Murguía, 1888, Tomo I; Oficina Tipográfica de la Secretaría de Fomento, 1888, Tomo II; 1889, Tomo III; 1890, Tomo IV; 1891, Tomo V.
  San Pedro Coacol, Atlixco, Tomo II, p. 219
  San Lucas Nextetelco, Cholula, Tomo IV, p. 176
  San Gabriel Ometochtla, Cholula, Tomo IV, p. 218
  Santiago Xocotla, Tlapa, Tomo V, p. 449
- Antonio García y Cubas, *Atlas geográfico, estadístico e histórico de la República Mexicana*, edición facsimilar de la de 1858, México, Miguel Ángel Porrúa, Librero Editor, 1988.
  San Lorenzo Atenco, Huayacocotla, Mapa de Puebla, 1858
- Peter Gerhard, *Geografía histórica de la Nueva España, 1519-1821*, traducción de Stella Mastrangelo, mapas de Reginald Piggott, México, Universidad Nacional Autónoma de México, segunda edición, 2000.
  Santo Tomás, Tepexi de la Seda, p. 291
- Joseph Antonio Villaseñor y Sánchez, *Theatro americano. Descripción general de los reynos y provincias de la Nueva España y sus jurisdicciones*, edición facsimilar de la de 1746 y 1748, México, Talleres de Editora Nacional, 1951, 2 vols.
  San Miguel Tlamimilolpan, Huejotzingo, vol. 1, p. 364
  Santiago Petlalcingo, Tlapa, vol. 1, p. 300

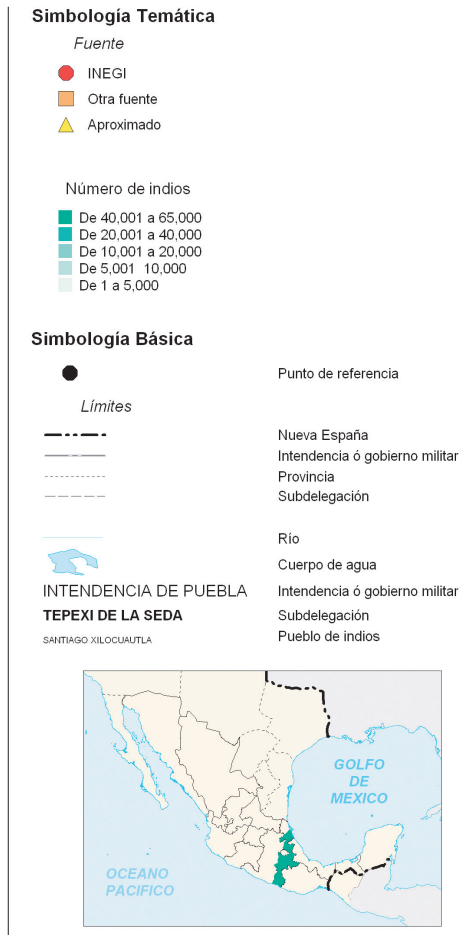

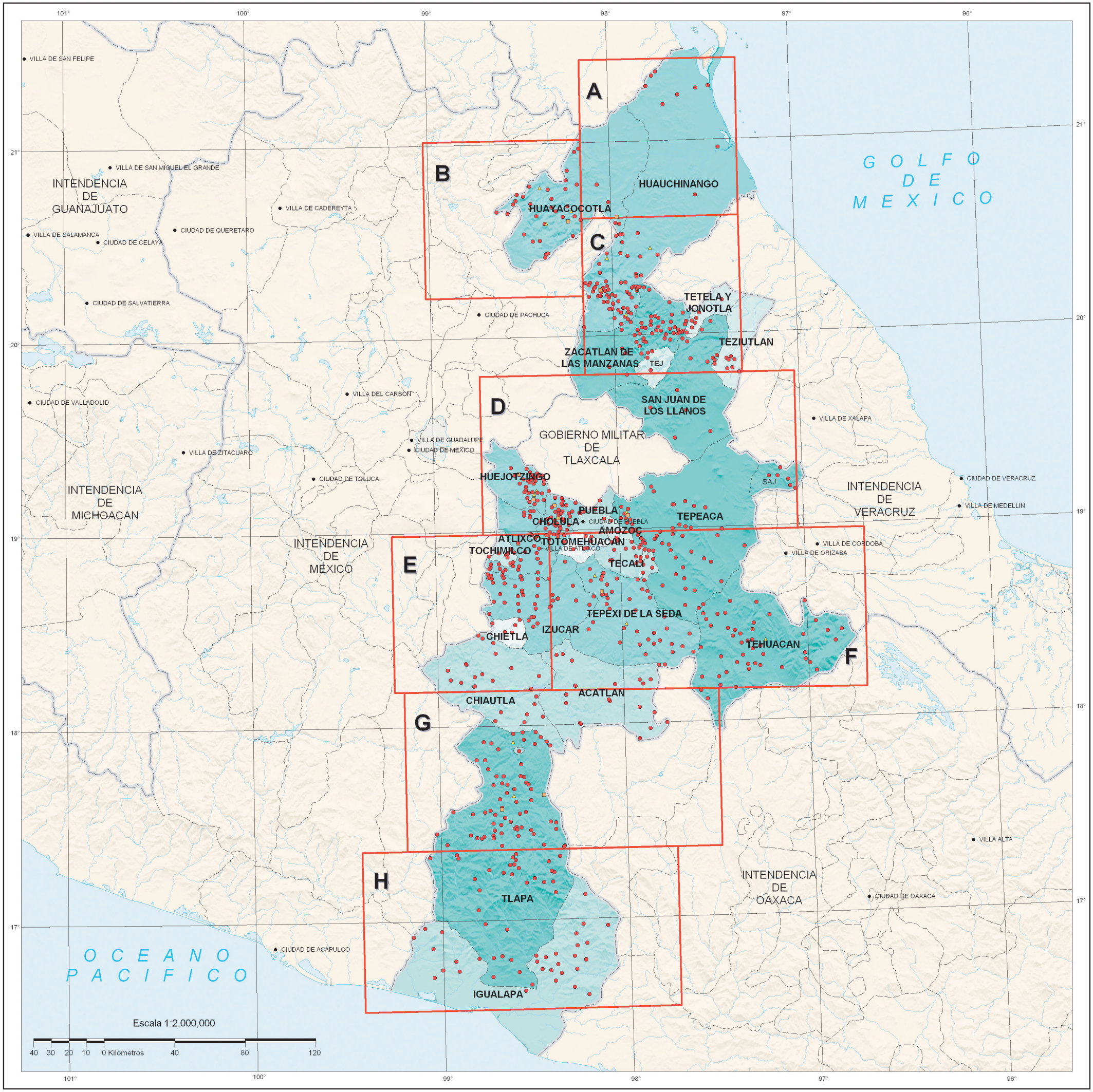
101°
100°
99°
98°
97°
96°
21°
20°
19°
18°
17°
VILLA DE SAN FELIPE
VILLA DE SAN MIGUEL EL GRANDE
INTENDENCIA DE GUANAJUATO
VILLA DE CADEREYTA
CIUDAD DE QUERETARO
VILLA DE SALAMANCA
CIUDAD DE CELAYA
CIUDAD DE SALVATIERRA
CIUDAD DE PACHUCA
CIUDAD DE VALLADOLID
VILLA DEL CARBON
VILLA DE ZITACUARO
VILLA DE GUADALUPE
CIUDAD DE MEXICO
CIUDAD DE TOLUCA
INTENDENCIA DE MICHOACAN
INTENDENCIA DE MEXICO
GOBIERNO MILITAR DE TLAXCALA
VILLA DE XALAPA
CIUDAD DE VERACRUZ
VILLA DE MEDELLIN
INTENDENCIA DE VERACRUZ
VILLA DE CORDOBA
VILLA DE ORIZABA
VILLA ALTA
INTENDENCIA DE OAXACA
CIUDAD DE OAXACA
CIUDAD DE ACAPULCO
OCEANO PACIFICO
GOLFO DE MEXICO
A
B
C
D
E
F
G
H
HUAUCHINANGO
HUAYACOCOTLA
TETELA Y JONOTLA
TEZIUTLAN
ZACATLAN DE LAS MANZANAS
TEJ
SAN JUAN DE LOS LLANOS
SAJ
HUEJOTZINGO
PUEBLA
CHOLULA
CIUDAD DE PUEBLA
TEPEACA
AMOZOC
ATLIXCO
TOTOMEHUACAN
VILLA DE ATLIXCO
TOCHIMILCO
TECALI
TEPEXI DE LA SEDA
IZUCAR
CHIETLA
TEHUACAN
CHIAUTLA
ACATLAN
TLAPA
IGUALAPA
Escala 1:2,000,000
40 30 20 10 0 Kilómetros 40 80 120


A
INTENDENCIA
DE
VERACRUZ
SAN ANTONIO ISTLACHINAMPA (CHINAMPA)
AMATLAN
TANCOCO
SANTIAGO TAMIAHUA
SAN VICENTE TAMPACHE
ACALA
TEPETZINTLA
GOLFO
DE
MEXICO
ASUNCION TUXPAM
HUAYACOCOTLA
HUAUCHINANGO
SAN JUAN GUAGUACO
SAN FRANCISCO TIHUATLAN
SAN CRISTOBAL IXHUATLAN
SANTA MARIA MIAHUATLAN
Escala 1:300,000
5 4 3 2 1 0 Kilómetros 5 10 15
98° 00'
97° 45'
97° 30'
21° 15'
21° 00'
20° 45'


B
99° 00'
98° 45'
98° 30'
98° 15'
21° 00'
20° 45'
20° 30'
20° 15'
SANTA CATALINA CHICONTEPEC
SANTIAGO ACATITLA
SAN FRANCISCO XOCHIOLOCO
SANTA MARIA HUEYACTECO (HUEYAJTETL)
SAN FRANCISCO CHILA
SANTIAGO ILAMATLAN
SAN JUAN TOLAPA
SAN FRANCISCO ZONTECOMATLAN
SANTIAGO PAPALOCUATLA
SAN BARTOLOME CHOCHOTLA
SANTOS REYES APACHITLA
SANTIAGO TENAMICOYA
SAN PABLO MITECATLAN
SAN MATEO TLAZUNTEPEC
SAN FRANCISCO ZONZONAPA
SAN MARTIN HUILOTLA
CERRO GORDO
TZICATLAN
SAN NICOLAS TEHUITZILA
SANTO DOMINGO ALCOYUNCA
HUAYACOCOTLA
SANTA INES AYOTUXTLA
SAN JOSE OTLAHUAXTLA
SAN MIGUEL TENANGO
SAN AGUSTIN TLACHICHILCO
SAN PEDRO AMAXAC
SAN MIGUEL DEL MONTE
SAN LORENZO ATENCO
SAN JUAN TEXCATEPEC
SANTA CATALINA DE LA RERRAN
INTENDENCIA DE MEXICO
SAN PEDRO HUAYACOCOTLA
SAN FRANCISCO HUTEL (XUCHITL)
SAN JUAN TENANTITLAN
SAN PEDRO ATIXTACA
SAN JUAN ZACUALPAN
SAN JUAN ZACUALPILLA
SANTIAGO TLACHICHILQUILLO
Escala 1:300,000
5 4 3 2 1 0 Kilómetros 5 10 15

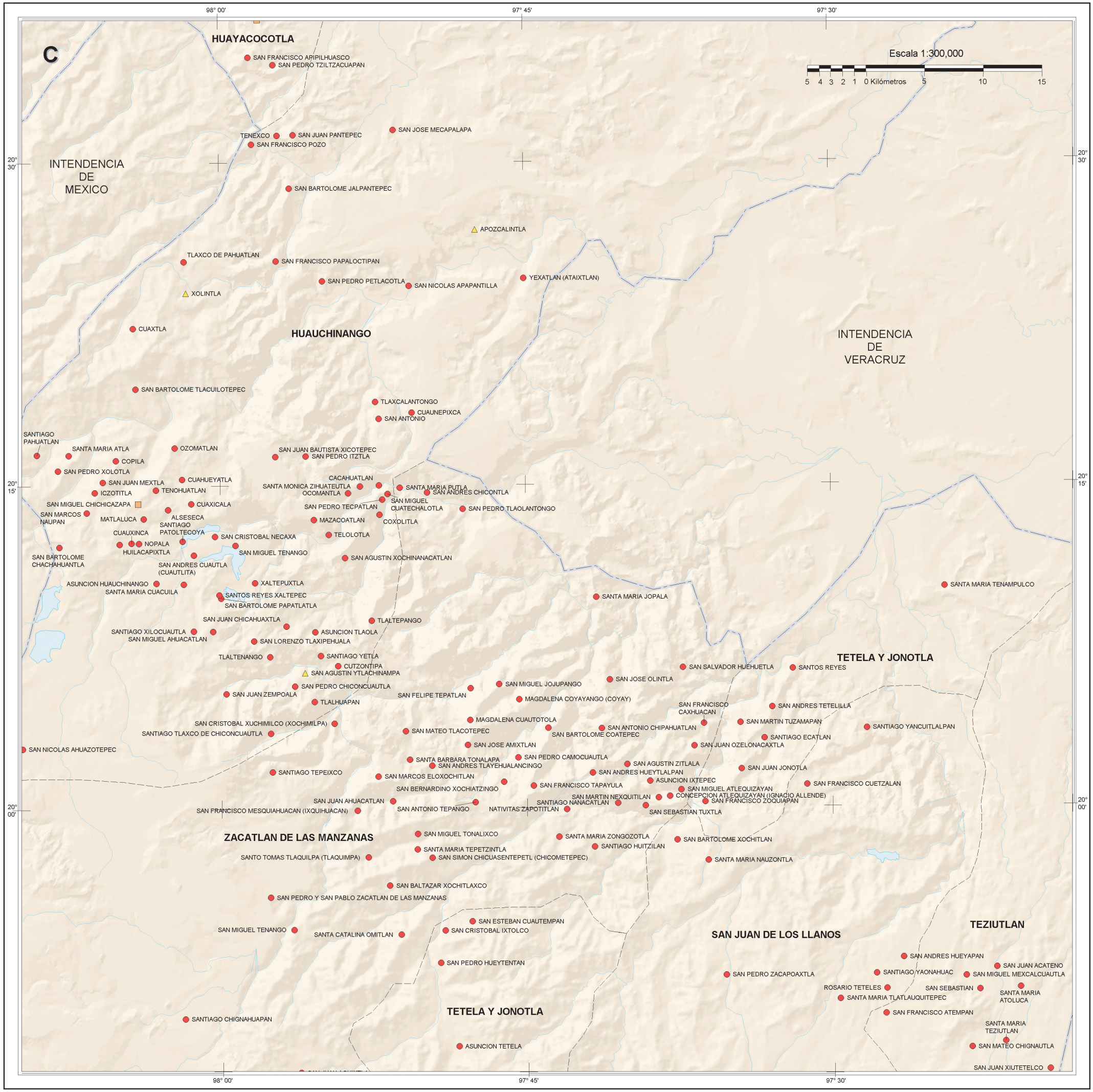
C
98° 00'
97° 45'
97° 30'
Escala 1:300,000
5 4 3 2 1 0 Kilómetros 5 10 15
20° 30'
20° 15'
20° 00'
HUAYACOCOTLA
SAN FRANCISCO APIPILHUASCO
SAN PEDRO TZILTZACUAPAN
TENEXCO
SAN JUAN PANTEPEC
SAN FRANCISCO POZO
SAN JOSE MECAPALAPA
INTENDENCIA DE MEXICO
SAN BARTOLOME JALPANTEPEC
APOZCALINTLA
TLAXCO DE PAHUATLAN
SAN FRANCISCO PAPALOCTIPAN
SAN PEDRO PETLACOTLA
SAN NICOLAS APAPANTILLA
YEXATLAN (ATAIXTLAN)
XOLINTLA
CUAXTLA
HUAUCHINANGO
INTENDENCIA DE VERACRUZ
SAN BARTOLOME TLACUILOTEPEC
TLAXCALANTONGO
CUAUNEPIXCA
SAN ANTONIO
SANTIAGO PAHUATLAN
SANTA MARIA ATLA
OZOMATLAN
SAN JUAN BAUTISTA XICOTEPEC
SAN PEDRO ITZTLA
COPILA
SAN PEDRO XOLOTLA
SAN JUAN MEXTLA
CUAHUEYATLA
CACAHUATLAN
SANTA MONICA ZIHUATEUTLA
SANTA MARIA PUTLA
ICZOTITLA
TENOHUATLAN
OCOMANTLA
SAN ANDRES CHICONTLA
SAN MIGUEL CHICHICAZAPA
CUAXICALA
SAN PEDRO TECPATLAN
SAN MIGUEL CUATECHALOTLA
SAN PEDRO TLAOLANTONGO
SAN MARCOS NAUPAN
MATLALUCA
ALSESECA
MAZACOATLAN
COXOLITLA
CUAUXINCA
SANTIAGO PATOLTECOYA
TELOLOTLA
NOPALA
SAN CRISTOBAL NECAXA
HUILACAPIXTLA
SAN MIGUEL TENANGO
SAN BARTOLOME CHACHAHUANTLA
SAN AGUSTIN XOCHINANACATLAN
SAN ANDRES CUAUTLA (CUAUTLITA)
ASUNCION HUAUCHINANGO
SANTA MARIA CUACUILA
XALTEPUXTLA
SANTOS REYES XALTEPEC
SAN BARTOLOME PAPATLATLA
SANTA MARIA JOPALA
SANTA MARIA TENAMPULCO
SAN JUAN CHICAHUAXTLA
TLALTEPANGO
SANTIAGO XILOCUAUTLA
SAN MIGUEL AHUACATLAN
ASUNCION TLAOLA
SAN LORENZO TLAXIPEHUALA
TLALTENANGO
SANTIAGO YETLA
CUTZONTIPA
SAN AGUSTIN YTLACHINAMPA
TETELA Y JONOTLA
SAN SALVADOR HUEHUETLA
SANTOS REYES
SAN PEDRO CHICONCUAUTLA
SAN JUAN ZEMPOALA
SAN FELIPE TEPATLAN
SAN MIGUEL JOJUPANGO
SAN JOSE OLINTLA
TLALHUAPAN
MAGDALENA COYAYANGO (COYAY)
SAN FRANCISCO CAXHUACAN
SAN ANDRES TETELILLA
SAN CRISTOBAL XUCHIMILCO (XOCHIMILPA)
MAGDALENA CUAUTOTOLA
SAN MARTIN TUZAMAPAN
SANTIAGO YANCUITLALPAN
SANTIAGO TLAXCO DE CHICONCUAUTLA
SAN MATEO TLACOTEPEC
SAN ANTONIO CHIPAHUATLAN
SAN BARTOLOME COATEPEC
SANTIAGO ECATLAN
SAN NICOLAS AHUAZOTEPEC
SAN JOSE AMIXTLAN
SAN JUAN OZELONACAXTLA
SANTA BARBARA TONALAPA
SAN PEDRO CAMOCUAUTLA
SAN ANDRES TLAYEHUALANCINGO
SAN AGUSTIN ZITLALA
SAN JUAN JONOTLA
SANTIAGO TEPEIXCO
SAN MARCOS ELOXOCHITLAN
SAN ANDRES HUEYTLALPAN
ASUNCION IXTEPEC
SAN FRANCISCO CUETZALAN
SAN BERNARDINO XOCHIATZINGO
SAN FRANCISCO TAPAYULA
SAN MIGUEL ATLEQUIZAYAN
SAN MARTIN NEXQUITILAN
CONCEPCION ATLEQUIZAYAN (IGNACIO ALLENDE)
SAN JUAN AHUACATLAN
SANTIAGO NANACATLAN
SAN FRANCISCO ZOQUIAPAN
SAN FRANCISCO MESQUIAHUACAN (IXQUIHUACAN)
SAN ANTONIO TEPANGO
NATIVITAS ZAPOTITLAN
SAN SEBASTIAN TUXTLA
ZACATLAN DE LAS MANZANAS
SAN MIGUEL TONALIXCO
SANTA MARIA ZONGOZOTLA
SAN BARTOLOME XOCHITLAN
SANTA MARIA TEPETZINTLA
SANTIAGO HUITZILAN
SANTO TOMAS TLAQUILPA (TLAQUIMPA)
SAN SIMON CHICUASENTEPETL (CHICOMETEPEC)
SANTA MARIA NAUZONTLA
SAN BALTAZAR XOCHITLAXCO
SAN PEDRO Y SAN PABLO ZACATLAN DE LAS MANZANAS
SAN ESTEBAN CUAUTEMPAN
SAN MIGUEL TENANGO
SANTA CATALINA OMITLAN
SAN CRISTOBAL IXTOLCO
SAN JUAN DE LOS LLANOS
TEZIUTLAN
SAN ANDRES HUEYAPAN
SAN JUAN ACATENO
SANTIAGO YAONAHUAC
SAN MIGUEL MEXCALCUAUTLA
SAN PEDRO HUEYTENTAN
SAN PEDRO ZACAPOAXTLA
ROSARIO TETELES
SAN SEBASTIAN
SANTA MARIA ATOLUCA
SANTA MARIA TLATLAUQUITEPEC
SAN FRANCISCO ATEMPAN
TETELA Y JONOTLA
SANTIAGO CHIGNAHUAPAN
SANTA MARIA TEZIUTLAN
ASUNCION TETELA
SAN MATEO CHIGNAUTLA
SAN JUAN XIUTETELCO

Santiago Acozac, Tepeaca, Puebla
1723
Autor: Lorenzo de Cabrera, presbítero, perito agrimensor
Mapa, color
52 × 57 cm
Archivo General de la Nación
Núm. 1035
Foto: AE
(Catalogado como "Acozac, Tecali, Puebla")



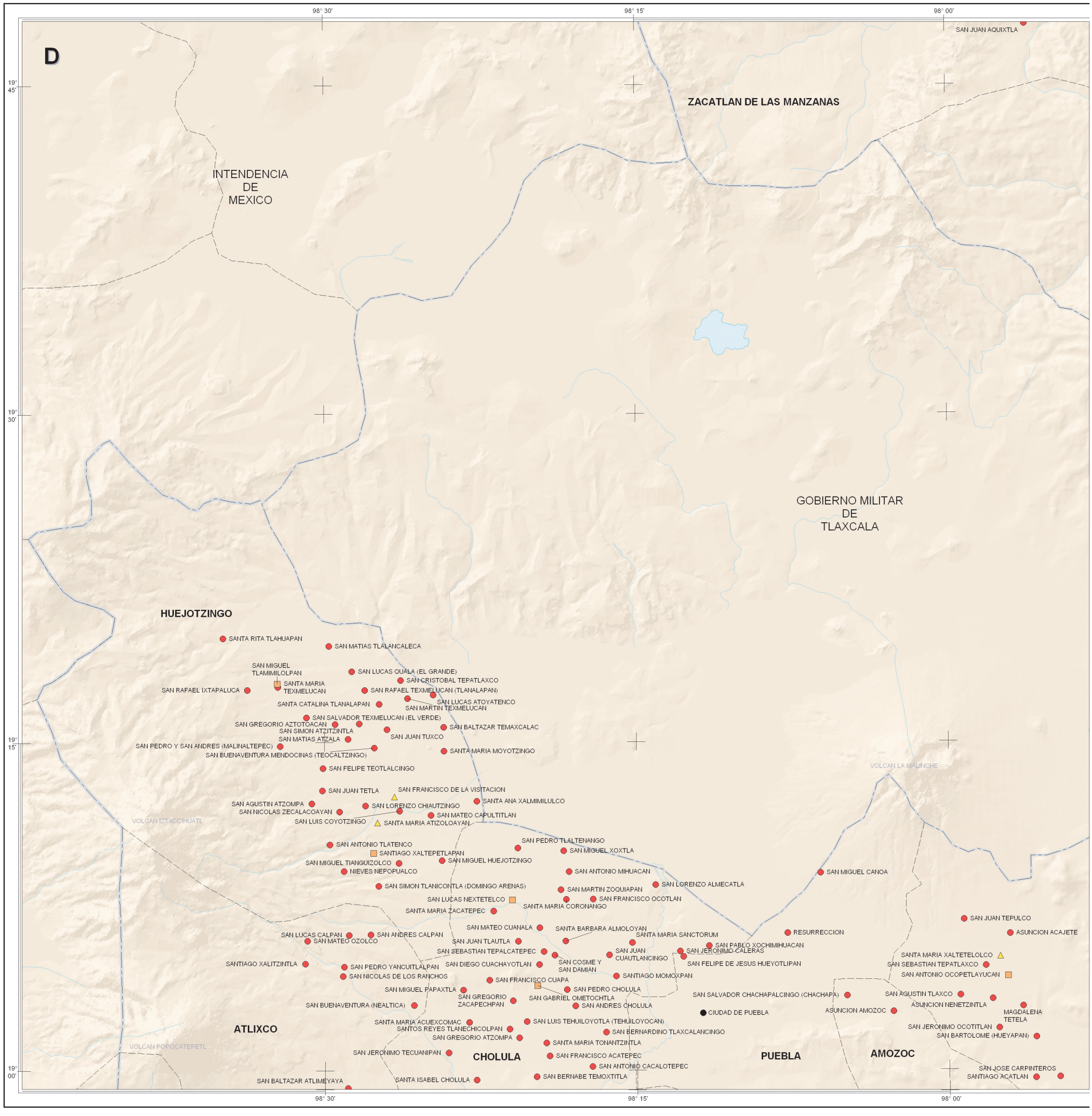
D
98° 30'
98° 15'
98° 00'
19° 45'
19° 30'
19° 15'
19° 00'
SAN JUAN AQUIXTLA
ZACATLAN DE LAS MANZANAS
INTENDENCIA DE MEXICO
GOBIERNO MILITAR DE TLAXCALA
HUEJOTZINGO
ATLIXCO
CHOLULA
PUEBLA
AMOZOC
SANTA RITA TLAHUAPAN
SAN MATIAS TLALANCALECA
SAN MIGUEL TLAMIMILOLPAN
SAN LUCAS QUALA (EL GRANDE)
SAN CRISTOBAL TEPATLAXCO
SAN RAFAEL IXTAPALUCA
SANTA MARIA TEXMELUCAN
SAN RAFAEL TEXMELUCAN (TLANALAPAN)
SANTA CATALINA TLANALAPAN
SAN LUCAS ATOYATENCO
SAN MARTIN TEXMELUCAN
SAN SALVADOR TEXMELUCAN (EL VERDE)
SAN GREGORIO AZTOTOACAN
SAN SIMON ATZITZINTLA
SAN BALTAZAR TEMAXCALAC
SAN MATIAS ATZALA
SAN JUAN TUXCO
SAN PEDRO Y SAN ANDRES (MALINALTEPEC)
SAN BUENAVENTURA MENDOCINAS (TEOCALTZINGO)
SANTA MARIA MOYOTZINGO
SAN FELIPE TEOTLALCINGO
SAN JUAN TETLA
SAN FRANCISCO DE LA VISITACION
SAN AGUSTIN ATZOMPA
SAN LORENZO CHIAUTZINGO
SANTA ANA XALMIMILULCO
SAN NICOLAS ZECALACOAYAN
SAN MATEO CAPULTITLAN
SAN LUIS COYOTZINGO
SANTA MARIA ATIZOLOAYAN
VOLCAN IZTACCIHUATL
SAN ANTONIO TLATENCO
SANTIAGO XALTEPETLAPAN
SAN PEDRO TLALTENANGO
SAN MIGUEL XOXTLA
SAN MIGUEL TIANGUIZOLCO
SAN MIGUEL HUEJOTZINGO
NIEVES NEPOPUALCO
SAN ANTONIO MIHUACAN
SAN SIMON TLANICONTLA (DOMINGO ARENAS)
SAN MARTIN ZOQUIAPAN
SAN LORENZO ALMECATLA
SAN LUCAS NEXTETELCO
SAN FRANCISCO OCOTLAN
SANTA MARIA CORONANGO
SANTA MARIA ZACATEPEC
SAN MIGUEL CANOA
SAN MATEO CUANALA
SANTA BARBARA ALMOLOYAN
SAN JUAN TEPULCO
ASUNCION ACAJETE
SAN LUCAS CALPAN
SAN ANDRES CALPAN
SAN MATEO OZOLCO
SAN JUAN TLAUTLA
SANTA MARIA SANCTORUM
RESURRECCION
SAN PABLO XOCHIMIHUACAN
SAN SEBASTIAN TEPALCATEPEC
SAN JUAN CUAUTLANCINGO
SAN JERONIMO CALERAS
SANTA MARIA XALTETELOLCO
SAN SEBASTIAN TEPATLAXCO
SANTIAGO XALITZINTLA
SAN PEDRO YANCUITLALPAN
SAN DIEGO CUACHAYOTLAN
SAN COSME Y SAN DAMIAN
SAN FELIPE DE JESUS HUEYOTLIPAN
SAN NICOLAS DE LOS RANCHOS
SANTIAGO MOMOXPAN
SAN ANTONIO OCOPETLAYUCAN
SAN FRANCISCO CUAPA
SAN MIGUEL PAPAXTLA
SAN PEDRO CHOLULA
SAN SALVADOR CHACHAPALCINGO (CHACHAPA)
SAN AGUSTIN TLAXCO
SAN GREGORIO ZACAPECHPAN
SAN GABRIEL OMETOCHTLA
ASUNCION NENETZINTLA
SAN BUENAVENTURA (NEALTICA)
SAN ANDRES CHOLULA
ASUNCION AMOZOC
MAGDALENA TETELA
CIUDAD DE PUEBLA
SANTA MARIA ACUEXCOMAC
SAN LUIS TEHUILOYOTLA (TEHUILOYOCAN)
SANTOS REYES TLANECHICOLPAN
SAN BERNARDINO TLAXCALANCINGO
SAN JERONIMO OCOTITLAN
SAN GREGORIO ATZOMPA
SAN BARTOLOME (HUEYAPAN)
VOLCAN POPOCATEPETL
SAN JERONIMO TECUANIPAN
SANTA MARIA TONANTZINTLA
SAN FRANCISCO ACATEPEC
SAN ANTONIO CACALOTEPEC
SAN JOSE CARPINTEROS
SAN BALTAZAR ATLIMEYAYA
SANTA ISABEL CHOLULA
SAN BERNABE TEMOXTITLA
SANTIAGO ACATLAN
VOLCAN LA MALINCHE


97° 45'
97° 30'
97° 15'
19° 45'
19° 30'
19° 15'
19° 00'
TETELA Y JONOTLA
TEZIUTLAN
SANTIAGO ZAUTLA
SAN JUAN DE LOS LLANOS
SAN FRANCISCO IXTACAMAXTITLAN
SANTA MARIA CUYOACO
INTENDENCIA DE VERACRUZ
SAN PEDRO TEPEYAHUALCO
SAN JUAN DE LOS LLANOS
SANTIAGO PATLANALAN
SAN PEDRO CHILCHOTLA (RAFAEL GARCIA)
SAN JUAN QUIMIXTLAN
SAN MIGUEL HUAXCALECA
SAN JUAN DE LOS LLANOS
SAN MATEO CHICHIQUILA
SAN FRANCISCO ELOTEPEC
SANTIAGO NOPALUCAN
SANTA MARIA IXTIYUCAN
TEPEACA
SAN SALVADOR EL SECO
SAN HIPOLITO SOLTEPEC
SANTA MARGARITA MAZAPILTEPEC
SANTA MARIA COATEPEC
SAN JERONIMO ALJOJUCA
INTENDENCIA DE VERACRUZ
SANTA URSULA (CHICONQUIAC)
SANTIAGO TENANGO
SAN PABLO (DE LAS TUNAS)
SANTA CATALINA (VILLANUEVA)
SAN ANDRES CHALCHICOMULA (CIUDAD SERDAN)
Escala 1:300,000
5 4 3 2 1 0 Kilómetros 5 10 15

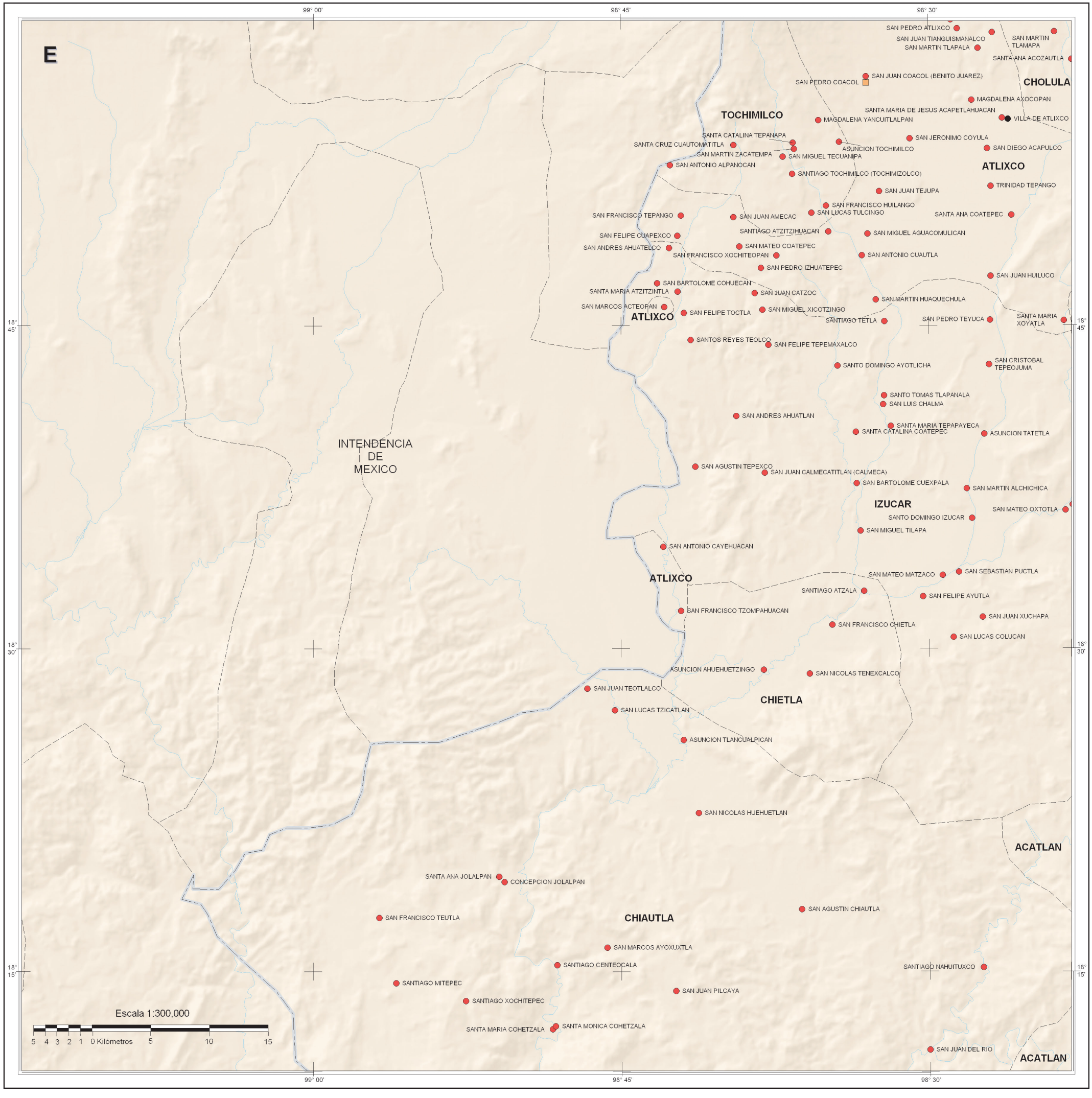
E
99° 00'
98° 45'
98° 30'
18° 45'
18° 30'
18° 15'
SAN PEDRO ATLIXCO
SAN JUAN TIANGUISMANALCO
SAN MARTIN TLAPALA
SAN MARTIN TLAMAPA
SANTA ANA ACOZAUTLA
SAN PEDRO COACOL
SAN JUAN COACOL (BENITO JUAREZ)
CHOLULA
MAGDALENA AXOCOPAN
SANTA MARIA DE JESUS ACAPETLAHUACAN
TOCHIMILCO
MAGDALENA YANCUITLALPAN
VILLA DE ATLIXCO
SANTA CATALINA TEPANAPA
SAN JERONIMO COYULA
SANTA CRUZ CUAUTOMATITLA
ASUNCION TOCHIMILCO
SAN DIEGO ACAPULCO
SAN MARTIN ZACATEMPA
SAN MIGUEL TECUANIPA
SAN ANTONIO ALPANOCAN
ATLIXCO
SANTIAGO TOCHIMILCO (TOCHIMIZOLCO)
TRINIDAD TEPANGO
SAN JUAN TEJUPA
SAN FRANCISCO HUILANGO
SAN FRANCISCO TEPANGO
SAN JUAN AMECAC
SAN LUCAS TULCINGO
SANTA ANA COATEPEC
SANTIAGO ATZITZIHUACAN
SAN FELIPE CUAPEXCO
SAN MIGUEL AGUACOMULICAN
SAN ANDRES AHUATELCO
SAN MATEO COATEPEC
SAN FRANCISCO XOCHITEOPAN
SAN ANTONIO CUAUTLA
SAN PEDRO IZHUATEPEC
SAN JUAN HUILUCO
SAN BARTOLOME COHUECAN
SANTA MARIA ATZITZINTLA
SAN JUAN CATZOC
SAN MARTIN HUAQUECHULA
SAN MARCOS ACTEOPAN
ATLIXCO
SAN FELIPE TOCTLA
SAN MIGUEL XICOTZINGO
SANTIAGO TETLA
SAN PEDRO TEYUCA
SANTA MARIA XOYATLA
SANTOS REYES TEOLCO
SAN FELIPE TEPEMAXALCO
SANTO DOMINGO AYOTLICHA
SAN CRISTOBAL TEPEOJUMA
SANTO TOMAS TLAPANALA
SAN LUIS CHALMA
SAN ANDRES AHUATLAN
SANTA MARIA TEPAPAYECA
SANTA CATALINA COATEPEC
ASUNCION TATETLA
INTENDENCIA DE MEXICO
SAN AGUSTIN TEPEXCO
SAN JUAN CALMECATITLAN (CALMECA)
SAN BARTOLOME CUEXPALA
SAN MARTIN ALCHICHICA
IZUCAR
SAN MATEO OXTOTLA
SANTO DOMINGO IZUCAR
SAN MIGUEL TILAPA
SAN ANTONIO CAYEHUACAN
ATLIXCO
SAN MATEO MATZACO
SAN SEBASTIAN PUCTLA
SANTIAGO ATZALA
SAN FELIPE AYUTLA
SAN FRANCISCO TZOMPAHUACAN
SAN JUAN XUCHAPA
SAN FRANCISCO CHIETLA
SAN LUCAS COLUCAN
ASUNCION AHUEHUETZINGO
SAN NICOLAS TENEXCALCO
SAN JUAN TEOTLALCO
CHIETLA
SAN LUCAS TZICATLAN
ASUNCION TLANCUALPICAN
SAN NICOLAS HUEHUETLAN
ACATLAN
SANTA ANA JOLALPAN
CONCEPCION JOLALPAN
SAN AGUSTIN CHIAUTLA
SAN FRANCISCO TEUTLA
CHIAUTLA
SAN MARCOS AYOXUXTLA
SANTIAGO CENTEOCALA
SANTIAGO NAHUITUXCO
SANTIAGO MITEPEC
SAN JUAN PILCAYA
SANTIAGO XOCHITEPEC
SANTA MARIA COHETZALA
SANTA MONICA COHETZALA
SAN JUAN DEL RIO
ACATLAN
Escala 1:300,000
5 4 3 2 1 0 Kilómetros 5 10 15



San Nicolás Tenazcalco, Chietla, Puebla
[1715]
Signatario: Carlos Romero de la Vega
Mapa con elementos pictográficos, color
58 × 43 cm
Archivo General de la Nación
Núm. 2288
Foto: AE
(Catalogado como “San Nicolás Tenazcalco; Chiconcuac, Edo. de Mex.”)

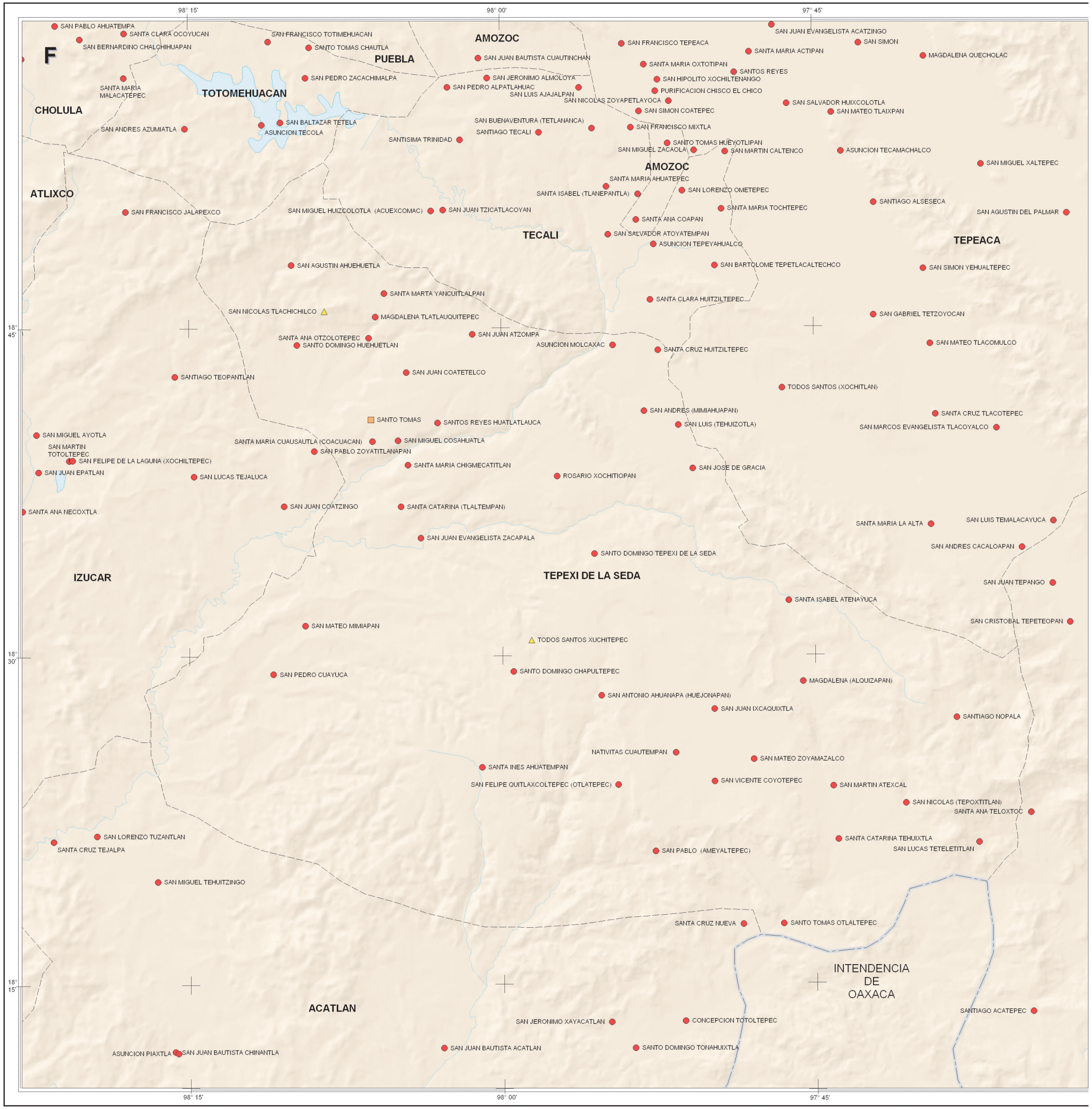
98° 15'
98° 00'
97° 45'
18° 45'
18° 30'
18° 15'
F
CHOLULA
ATLIXCO
IZUCAR
ACATLAN
TOTOMEHUACAN
PUEBLA
AMOZOC
TECALI
TEPEACA
TEPEXI DE LA SEDA
INTENDENCIA DE OAXACA
SAN PABLO AHUATEMPA
SANTA CLARA OCOYUCAN
SAN BERNARDINO CHALCHIHUAPAN
SANTA MARIA MALACATEPEC
SAN FRANCISCO TOTIMEHUACAN
SANTO TOMAS CHAUTLA
SAN PEDRO ZACACHIMALPA
SAN BALTAZAR TETELA
ASUNCION TECOLA
SAN ANDRES AZUMIATLA
SAN FRANCISCO JALAPEXCO
SAN AGUSTIN AHUEHUETLA
SAN NICOLAS TLACHICHILCO
SANTA ANA OTZOLOTEPEC
SANTO DOMINGO HUEHUETLAN
SANTIAGO TEOPANTLAN
SAN MIGUEL AYOTLA
SAN MARTIN TOTOLTEPEC
SAN FELIPE DE LA LAGUNA (XOCHILTEPEC)
SAN JUAN EPATLAN
SAN LUCAS TEJALUCA
SANTA ANA NECOXTLA
SAN JUAN COATZINGO
SAN MIGUEL TEHUITZINGO
SAN MATEO MIMIAPAN
SAN PEDRO CUAYUCA
SANTA CRUZ TEJALPA
SAN LORENZO TUZANTLAN
ASUNCION PIAXTLA
SAN JUAN BAUTISTA CHINANTLA
SAN JUAN BAUTISTA ACATLAN
SAN JERONIMO XAYACATLAN
SANTA MARTA YANCUITLALPAN
MAGDALENA TLATLAUQUITEPEC
SAN JUAN ATZOMPA
SAN JUAN COATETELCO
SANTO TOMAS
SANTOS REYES HUATLATLAUCA
SANTA MARIA CUAUSAUTLA (COACUACAN)
SAN MIGUEL COSAHUATLA
SAN PABLO ZOYATITLANAPAN
SANTA MARIA CHIGMECATITLAN
ROSARIO XOCHITIOPAN
SAN JUAN EVANGELISTA ZACAPALA
SANTA CATARINA (TLALTEMPAN)
SANTO DOMINGO TEPEXI DE LA SEDA
TODOS SANTOS XUCHITEPEC
SANTO DOMINGO CHAPULTEPEC
SAN ANTONIO AHUANAPA (HUEJONAPAN)
SAN JUAN IXCAQUIXTLA
NATIVITAS CUAUTEMPAN
SANTA INES AHUATEMPAN
SAN FELIPE QUITLAXCOLTEPEC (OTLATEPEC)
SAN PABLO (AMEYALTEPEC)
SANTA CRUZ NUEVA
SAN JERONIMO XAYACATLAN
SAN JUAN BAUTISTA ACATLAN
SAN MIGUEL HUIZCOLOTLA (ACUEXCOMAC)
SAN JUAN TZICATLACOYAN
SANTA ISABEL (TLANEPANTLA)
SANTA MARIA AHUATEPEC
SAN LORENZO OMETEPEC
SANTA MARIA TOCHTEPEC
SANTA ANA COAPAN
SAN SALVADOR ATOYATEMPAN
ASUNCION TEPEYAHUALCO
ASUNCION MOLCAXAC
SANTA CRUZ HUITZILTEPEC
SAN BARTOLOME TEPETLACALTECHCO
SANTA CLARA HUITZILTEPEC
SAN ANDRES (MIMIAHUAPAN)
SAN LUIS (TEHUIZOTLA)
CONCEPCION TOTOLTEPEC
SANTO DOMINGO TONAHUIXTLA
SANTO TOMAS OTLALTEPEC
SAN JUAN EVANGELISTA ACATZINGO
SAN FRANCISCO TEPEACA
SAN JUAN BAUTISTA CUAUTINCHAN
SAN JERONIMO ALMOLOYA
SAN PEDRO ALPATLAHUAC
SAN LUIS AJAJALPAN
SAN NICOLAS ZOYAPETLAYOCA
SAN BUENAVENTURA (TETLANANCA)
SANTIAGO TECALI
SANTISIMA TRINIDAD
SAN FRANCISCO MIXTLA
SANTO TOMAS HUEYOTLIPAN
SAN MIGUEL ZACAOLA
SAN MARTIN CALTENCO
SAN SIMON
SANTA MARIA ACTIPAN
SANTA MARIA OXTOTIPAN
SANTOS REYES
SAN HIPOLITO XOCHILTENANGO
PURIFICACION CHISCO EL CHICO
SAN SALVADOR HUIXCOLOTLA
SAN MATEO TLAIXPAN
SAN SIMON COATEPEC
ASUNCION TECAMACHALCO
MAGDALENA QUECHOLAC
SAN MIGUEL XALTEPEC
SANTIAGO ALSESECA
SAN AGUSTIN DEL PALMAR
SAN SIMON YEHUALTEPEC
SAN GABRIEL TETZOYOCAN
SAN MATEO TLACOMULCO
SANTA CRUZ TLACOTEPEC
SAN MARCOS EVANGELISTA TLACOYALCO
TODOS SANTOS (XOCHITLAN)
SAN JOSE DE GRACIA
SANTA MARIA LA ALTA
SAN LUIS TEMALACAYUCA
SAN ANDRES CACALOAPAN
SAN JUAN TEPANGO
SANTA ISABEL ATENAYUCA
SAN CRISTOBAL TEPETEOPAN
MAGDALENA (ALQUIZAPAN)
SANTIAGO NOPALA
SAN MATEO ZOYAMAZALCO
SAN VICENTE COYOTEPEC
SAN MARTIN ATEXCAL
SAN NICOLAS (TEPOXTITLAN)
SANTA ANA TELOXTOC
SANTA CATARINA TEHUIXTLA
SAN LUCAS TETELETITLAN
SANTIAGO ACATEPEC


97° 30'
97° 15'
97° 00'
96° 45'
18° 45'
18° 30'
18° 15'
SANTA MARIA TECHACHALCO
SAN ANTONIO ATZITZINTLA
VILLA DE CORDOBA
VILLA DE ORIZABA
SAN SEBASTIAN CUACNOPALAN
INTENDENCIA DE VERACRUZ
SAN JOSE IXTAPA
SAN PEDRO CHAPULCO
SAN BERNARDINO LAGUNAS
SANTIAGO AXAYAHUALOLCO (AYAHUALULCO)
SANTIAGO MIAHUATLAN
MAGDALENA (COAYUCATEPEC)
SANTA MARIA DEL MONTE
SAN ANTONIO CAÑADA
SAN MIGUEL ELOXOCHITLAN
SAN BARTOLOME (TEONTEPEC)
SAN LORENZO
CONCEPCION TEHUACAN
SAN ESTEBAN NECOXCALCO
SAN MARTIN MAZATEOPAN
SANTA MARIA XOCOTLA
SAN DIEGO (CHALMA)
SANTA MARIA COAPAN
SAN SEBASTIAN ALCOMUNGA
SANTA MARIA NATIVITAS
SANTA CRUZ (ACAPA)
SAN ANTONIO DE LA SAL
SAN MARCOS NECOXTLA
SAN SEBASTIAN TLACOTEPEC
TEHUACAN
SAN JUAN BAUTISTA AJALPAN
SAN FRANCISCO ALTEPEXI
SAN PEDRO Y SAN PABLO ZOQUITLAN
SAN GABRIEL CHILAC
SAN SEBASTIAN ZINACATEPEC
INTENDENCIA DE OAXACA
SAN MARTIN ZAPOTITLAN
SAN FRANCISCO XITLAMA
SAN JUAN ATZINGO
SAN JOSE MIAHUATLAN
MAGDALENA COYOMEAPAN
SAN MATEO TLACOXCALCO
SAN JERONIMO AXOCHITLAN
SAN JUAN EVANGELISTA COXCATLAN
SAN PEDRO TETITLAN
SAN JUAN BAUTISTA CUAUTLA
SAN FRANCISCO DE LA RINCONADA (XOCHILTEPEC)
SANTOS REYES (METZONTLA)
Escala 1:300,000
5 4 3 2 1 0 Kilómetros 5 10 15
SANTA MARIA CALTEPEC
SANTIAGO COATEPEC


G
99° 00'
98° 45'
98° 30'
18° 00'
17° 45'
17° 30'
SAN PEDRO OCOTLAN
SANTIAGO CHILA
CHIAUTLA
SANTIAGO COACALCO
SAN JUAN XICOTLAN
SAN GABRIEL TULCINGO
SANTA CATALINA IXCAMILPA
SANTIAGO ACAXTLAHUACAN
SAN MIGUEL COMITLIPA
XIHUITLIPA
JILOTEPEC
CACALUTLA
SANTO TOMAS TEPETLAPA
SAN AGUSTIN TEPETLACINGO
SAN JUAN AHUACATLAN
TETITLA
SAN MIGUEL TLALTEPEXI
SANTIAGO XOCHIHUEHUETLAN
SANTOS REYES XIXINGO
SANTA MARIA TEMALACATZINGO
CHIAUTLA
SAN MIGUEL TOTOLAPA
SAN JUAN AMATLICHA
SAN JUAN OCOTITLAN
INTENDENCIA DE MEXICO
ASUNCION HUAMUXTITLAN
SAN FRANCISCO OLINALA
CHIAUCINGO
SAN MIGUEL CUALAC
SAN ANDRES COYAHUALCO
SAN BARTOLOME TLAQUILTEPEC
TLALAPA
TLALQUETZALA
AGUAXOTLA
COATLACO
SAN PEDRO AYTEC
SANTOS REYES ZACUALPAN
SAN BARTOLOME ALPOYECA
SAN MIGUEL CHIEPETLAN
CUAUTEPEC
SANTIAGO XOCOTLA
COACHIMALCO
SAN LUCAS IXCATEOPAN
SAN SEBASTIAN AHUACATEPEC (AHUATEPEC)
TLAPA
SAN PEDRO PETLACALA
SAN MARTIN CHIEPETEPEC
SANTIAGO PETLALCINGO
SAN JUAN BAUTISTA ATLIXTAC
AYOTZINAPA
SAN LUIS ATLAMAJAC
TLATLAUQUITEPEC
NATIVIDAD AQUILPA
SAN AGUSTIN TLAPA
ATLAMAJALCINGO DEL RIO
TLAQUITZINGO
TLALQUETZALAPA
XONACATLAN
SAN MATEO AMAPILCA
SAN LORENZO OZTOCINGO
TLACOTLA
XALATZALA
SAN PEDRO XALPATLAHUAC
MAGDALENA ZACATIPA
SANTA MONICA ALCOZAUCA
COPANATOYAC
IHUALA (IGUALITA)
HUEYCANTENANGO
OCOTEQUILA
CUAPALA
NATIVIDAD PATLICHA
ALPOYECANCINGO
SAN MIGUEL CUIXAPA
SAN MIGUEL TOTOTEPEC
SAN PEDRO HUITZAPULA
SAN JUAN BAUTISTA POTOICHAN
SANTIAGO ZAPOTITLAN
SAN SEBASTIAN CACAHUATEPEC
SAN AGUSTIN OCOAPA
SAN FRANCISCO ZOQUIAPAN (XOCHAPA)
SAN MIGUEL IXCUINATOYAC


98° 15'
98° 00'
97° 45'
97° 30'
SANTA CATALINA TLAXCUAPAN
SAN MARTIN TECUAUTITLAN
SAN PEDRO ATZUMBA
SAN PABLO AMICANO
SAN PEDRO YELOIXTLAHUACAN
SAN JUAN ACATITLAN
SAN PEDRO TECOMATLAN
TEHUACAN
SANTIAGO PETLALCINGO
ACATLAN
SANTA ANA TEPEJILLO
SANTA CATALINA ILAMACINGO
SAN MIGUEL ASUXTLA
SAN MIGUEL IXITLAN
18° 00'
ASUNCION CHILA
SAN JOSE CHAPULTEPEC
INTENDENCIA
DE
OAXACA
17° 45'
17° 30'
Escala 1:300,000
5 4 3 2 1 0 Kilómetros 5 10 15
TLACUAPA (TLAHUAPA)


H
99° 15'
99° 00'
98° 45'
17° 15'
17° 00'
16° 45'
SAN LUCAS TEOCUITLAPA
SANTIAGO CUAUTOLOTITLAN (CUATOMATITLAN)
SANTIAGO ACATEPEC
SAN JUAN BAUTISTA QUIAHUITLATZALA
SAN MIGUEL TEPECOCATLAN
SAN JUAN BAUTISTA ATLAMAJALCINGO DEL MONTE
CUATZOQUITENGO
ALACATLATZALA
HUEHUETEPEC
TLACOAPA
MALINALTEPEC
MIXTECAPA
SAN PEDRO TENAMAZAPA
INTENDENCIA DE MEXICO
SAN AGUSTIN TOTOMIXTLAHUACA
TLAPA
PASCALA
SANTA MONICA TLAXCALIXTLAHUACA
SANTIAGO AYUTLA DE LOS LIBRES
SANTIAGO PUEBLO NUEVO
CUAPINOLISLAHUACUA (COAPINOLA)
TUTEPEC
XOCHUITONALA (TONALA)
YOLOXOCHITL
SAN LUIS ACATLAN
MIAHUICHAN
SAN AGUSTIN CUANACASTITLAN
COACUYULICHAN
SANTIAGO CUAUTEPEC
SAN AGUSTIN CUILUTLA
SAN MIGUEL AZOYU
SAN JUAN BAUTISTA JALAPA
SAN NICOLAS ZOYATLAN
OCEANO PACIFICO


98° 30'
98° 15'
98° 00'
97° 45'
17° 15'
17° 00'
16° 45'
ZOYATLAN
COCUILOTLAZALA
SAN JUAN HUEXOAPA
ATZOMPA
SAN MIGUEL AMOLTEPEC
SANTIAGO COCHOAPA
SANTA CATARINA ZITLALTEPEC
SAN MIGUEL METLATONOC
CAHUAÑAÑA
JICAYAN DE TOVAR
INTENDENCIA
DE
OAXACA
SAN PEDRO CUITLAPA
SAN MIGUEL DE LA MONTAÑA (TEJALPAN)
SAN MARTIN EL ALTO
IGUALAPA
SAN JUAN HUEHUETONOC
MINAS
SAN CRISTOBAL
ACALMANI
CHACALAPA
TLACOACHISTLAHUACA
SAN MIGUEL XOCHISTLAHUACA
COZOYOAPAN
SAN JUAN QUETZALAPA
SANTA MARIA ASUNCION
SAN JUAN IGUALAPA
ACATEPEC
ZACUALPAN
SAN PEDRO COCHOAPA
SANTIAGO OMETEPEC
TENANGO
HUIXTEPEC
SAN JUAN HUEHUETAN
HUAJINTEPEC
Escala 1:300,000
5 4 3 2 1 0 Kilómetros 5 10 15



San Andrés Chalchicomula, Tepeaca, Puebla
[1764]
Autor: Buenaventura de Arce, agrimensor
Mapa, color
48 × 35 cm
Archivo General de la Nación
Núm. 872
Foto: AE

San Sebastián Tepatlachico Xochititlán, Tepeaca, Puebla
página opuesta
[1681, copia de 1801]
Mapa en tela, color
81 × 99 cm
Autor: Francisco Coa
Archivo General de la Nación
Núm. 2403
Foto: AE
(También se conoce el pueblo por el nombre de Tepetlacho y Tapatlasco, AGN, *Indios*, vol. 23, exp. 272, f. 236v., 1659; *Tierras*, vol. 3362, exp. 3, 1681.)

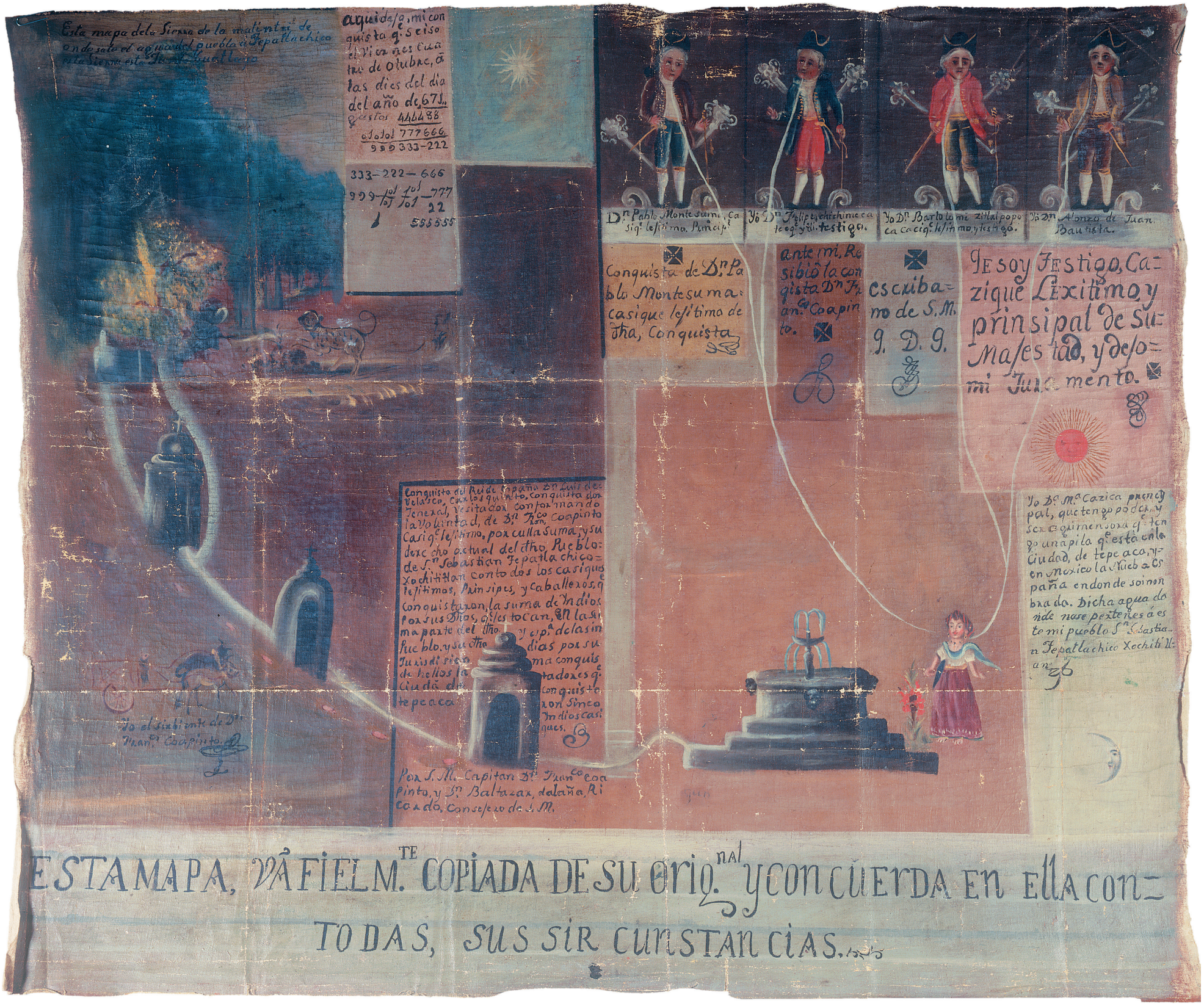
Esta mapa dela Sierra de la malintzi de
ondo sale el agua del pueblo á Tepatlachico
aqui dejo, mi con
quista q. se iso
el Viernes cua
tro de otubre, á
las dies del dia
del año de 671
gastos 444488
333-222-666
555555
Dn Pablo Montesuma, Ca
sique lejitimo. Princip.l
Yo Dn Felipe, chichimeca
teeq. y di. testigo.
Yo Dn Bartolomé Zitlalpopo
ca cacique lejitimo, y testigo.
Yo Dn Alonzo de Juan
Bautista.
Conquista de Dn Pa
blo Montesuma:
casique lejitimo de
dha, Conquista
ante mi, Re
sibió la con
qista Dn Fr
an.co Coapin
to.
escriba=
no de S. M.
q. D. g.
Je soy Testigo, Ca=
zique Lexitimo, y
prinsipal de Su=
Majestad, y dejo=
mi Juramento.
Conquista del Rei de España Dn Luis de
Velasco, Carlos quinto, conquista dor
Jeneral, Vesitador conformando
la Voluntad, de Dn Fran.co Coapinto
Casiq.e lejitimo, por cuya suma, y su
derecho actual del dho Pueblo:
de Sn Sebastian Tepatlachico=
Xochitillan con todos los casiques
lejitimos, Prinsipes, y caballeros, q.e
conquistaron, la suma de Indios
por sus Dhos, q. les tocan, en la si
ma parte del dho y esp.a de las in
Pueblo, y su dho dias por su
Jurisdision ma conquis
de hellos la tadores q.e
Ciudad de conquista
tepeaca ron sinco
Indios casi
ques.
Yo el sirbiente de Dn
Fran.co Coapinto.
Por S. M. Capitan Dn Fran.co Coa
pinto, y Dn Baltazar, dalaña, Ri
cardo, Consejero de S. M.
Yo Dn Ma Cazica prinsi
pal, que tengo poder, y
ser agrimensora q.e ten
go una pila q.e está en la
Ciudad, de tepeaca, y
en Mexico la Nueba Es
paña en donde soi nom
brada. Dicha agua da
nde nase pertenes á es
te mi pueblo Sn Sebastia
n Tepatlachico Xochitil
an
ESTA MAPA, VÁ FIELM.TE COPIADA DE SU ORIG.NAL Y CONCUERDA EN ELLA CON=
TODAS, SUS SIRCUNSTANCIAS.

Intendencia de
San Luis Potosí

Pueblos de indios en la Intendencia de San Luis Potosí

Subdelegación	Número de pueblos de indios	Número de indios
Charcas	1	10,664
Guadalcázar	1	1,445
Río Verde	1	6,700
San Luis Potosí	8	25,360
Santa María del Río	3	11,310
Valles	30	33,091
Venado	1	4,685
7	**45**	**93,255**

Fuente para los nombres de los pueblos:

- Archivo General de la Nación, *Propios y Arbitrios*, vol. 32, f. 22v., año de 1809.

Fuente para el número de indios:

- Peter Gerhard, *Geografía histórica de la Nueva España, 1519-1821,* traducción de Stella Mastrangelo, mapas de Reginald Piggott, México, Universidad Nacional Autónoma de México, segunda edición, 2000, pp. 243, 366, 368, ajustada a 1803.

Referencias para pueblos registrados como "otra fuente":

- Peter B. Mandeville, *La jurisdicción de la Villa de Santiago de los Valles en 1700-1800*, San Luis Potosí, Academia de Historia Potosina, Imprenta Evolución, 1976.
  Concepción Tamitad, Valles, plano 1
- *Relaciones geográficas del Arzobispado de México, 1743,* Francisco de Solano, editor, Madrid, Consejo Superior de Investigaciones Científicas, 1988, 2 vols.
  Santiago Tampamolón, parcialidad mexicana, Valles, vol. 2, mapa, p. 538 Bis
  San Miguel Tancanhuitz, parcialidad huasteca, Valles, vol. 2, mapa, p. 538 Bis
- Joseph Antonio Villaseñor y Sánchez, *Theatro americano. Descripción general de los reynos y provincias de la Nueva España y sus jurisdicciones*, edición facsimilar de la de 1746 y 1748, México, Talleres de Editora Nacional, 1951, 2 vols.
  Santa María del Río de Abajo, Santa María del Río, vol. 2, p. 53



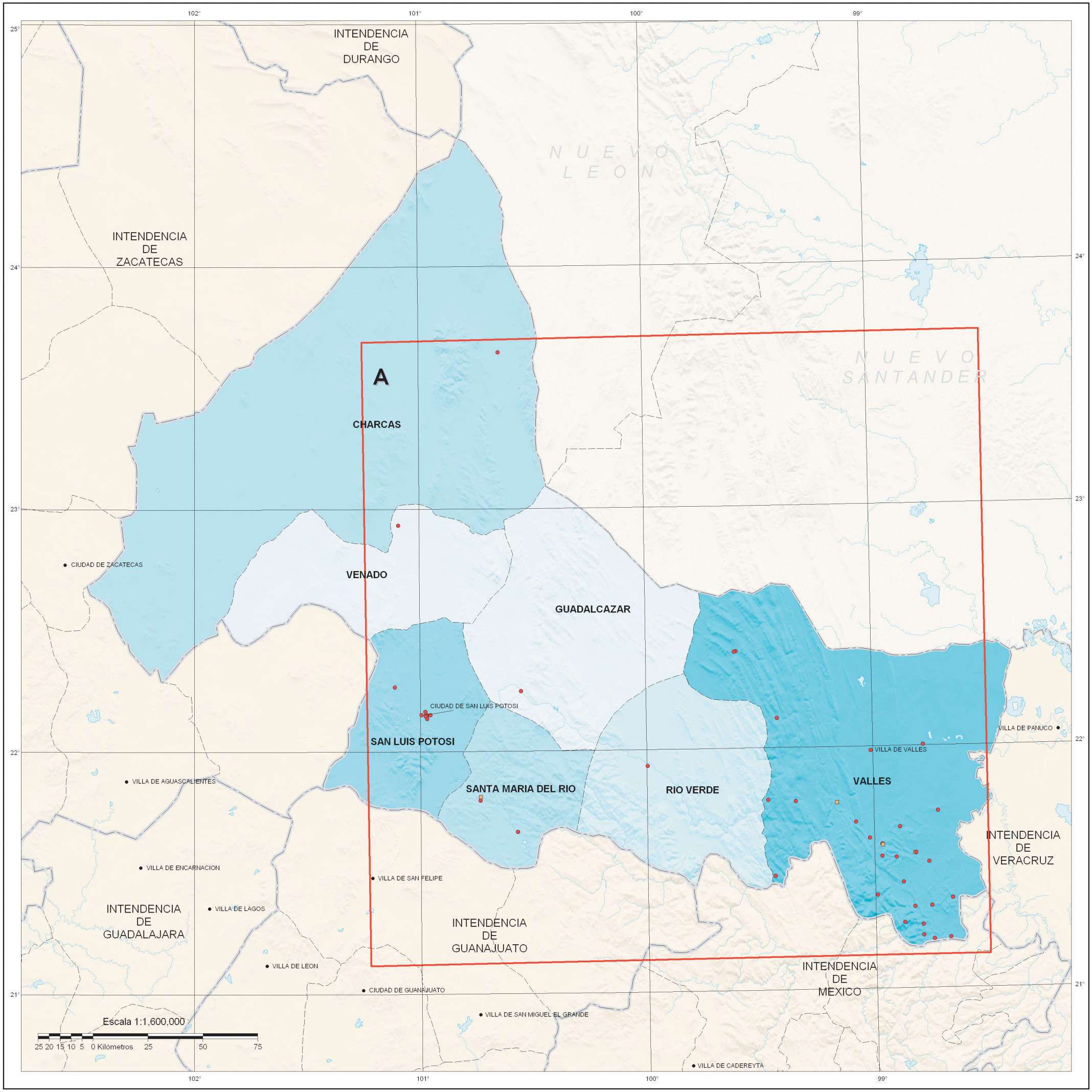
102°
101°
100°
99°
25°
24°
23°
22°
21°
INTENDENCIA DE DURANGO
INTENDENCIA DE ZACATECAS
NUEVO LEON
NUEVO SANTANDER
A
CHARCAS
VENADO
GUADALCAZAR
SAN LUIS POTOSI
SANTA MARIA DEL RIO
RIO VERDE
VALLES
INTENDENCIA DE GUADALAJARA
INTENDENCIA DE GUANAJUATO
INTENDENCIA DE MEXICO
INTENDENCIA DE VERACRUZ
CIUDAD DE ZACATECAS
CIUDAD DE SAN LUIS POTOSI
VILLA DE PANUCO
VILLA DE VALLES
VILLA DE AGUASCALIENTES
VILLA DE ENCARNACION
VILLA DE LAGOS
VILLA DE SAN FELIPE
VILLA DE LEON
CIUDAD DE GUANAJUATO
VILLA DE SAN MIGUEL EL GRANDE
VILLA DE CADEREYTA
Escala 1:1,600,000
25 20 15 10 5 0 Kilómetros 25 50 75


A
101° 00'
100° 30'
100° 00'
99° 30'
99° 00'
98° 30'
23° 30'
23° 00'
22° 30'
22° 00'
21° 30'
NUEVO LEON
NUEVO SANTANDER
SAN FRANCISCO MATEHUALA
CHARCAS
SAN SEBASTIAN VENADO
VENADO
GUADALCAZAR
SAN JOSE VALLE DEL MAIZ
CONCEPCION VALLE DEL MAIZ
SAN MIGUEL MEXQUITIC
SAN NICOLAS ARMADILLO
CIUDAD DE SAN LUIS POTOSI
ASUNCION TLAXCALA
SAN CRISTOBAL MONTECILLO
TEQUISQUIAPAN
SAN SEBASTIAN
SANTISIMA TRINIDAD (SAN MIGUELITO)
SANTIAGO
GUADALUPE
SAN LUIS POTOSI
SAN NICOLAS DE LOS MONTES
SANTA CATARINA RIO VERDE
SANTA MARIA DEL RIO
SANTA MARIA DEL RIO DE ARRIBA
SANTA MARIA DEL RIO DE ABAJO
RIO VERDE
SAN FRANCISCO PALMA
SANTIAGO TAMPASQUIN
VILLA DE VALLES
SANTIAGO VALLES
SANTIAGO TAMUIN
VALLES
CONCEPCION TAMITAD
SAN FRANCISCO CUAYALAB
SAN MIGUEL TAMPEMOCHE
SANTA ANA TANLAJAS
SAN NICOLAS TIERRANUEVA
SAN MIGUEL AQUISMON
SAN MIGUEL TANCANHUITZ PARCIALIDAD HUASTECA
SAN MIGUEL TANCANHUITZ PARCIALIDAD MEXICANA
SANTIAGO TAMPAMOLON PARCIALIDAD HUASTECA
SANTIAGO TAMPAMOLON PARCIALIDAD MEXICANA
SAN JUAN BAUTISTA COXCATLAN
SAN DIEGO HUEHUETLAN
HUAJICO
VILLA DE SAN FELIPE
SANTA MARIA ACAPULCO
SANTA CATARINA AXTLA
ASUNCION XILITLA
SAN MARTIN CHALCHICUAUTLA
MATLAPA
HUEXCO
POXANTLA
SAN JUAN TAMAZUNCHALE
SAN JUAN MECATLAN
SANTA MARIA PICULA
SAN SEBASTIAN CHAPULHUACAN (CHAPULHUACANITO)
INTENDENCIA DE GUANAJUATO
INTENDENCIA DE MEXICO
Escala 1:950,000
20 15 10 5 0 Kilómetros 20 40 60

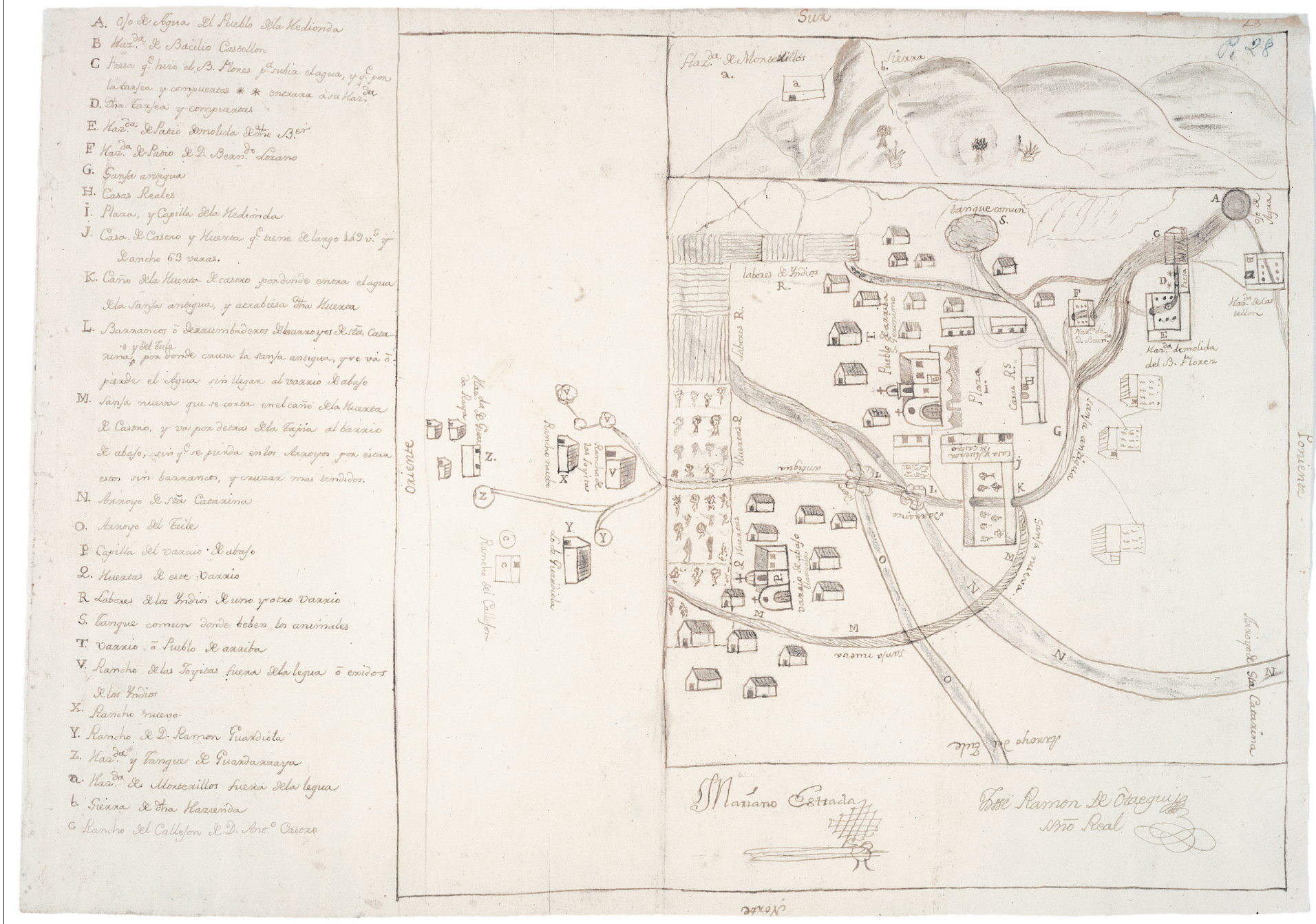

San Gerónimo de la Hedionda, San Sebastián del Venado (intendencia de San Luis Potosí)
[1792]
Signatarios: Mariano Estrada, juez comisionado y José Ramón de Otaegui, escribano real
Mapa
30 × 41 cm
Archivo General de la Nación
Núm. 1783
Foto: CHP

Intendencia de Sonora-Sinaloa

Pueblos de indios en la Intendencia de Sonora-Sinaloa

Subdelegación	Número de pueblos de indios	Número de indios
Copala	9	1,960
Culiacán	28	5,000
Maloya	5	1,100
Ostimuri	32	20,000
Rosario	2	340
Sinaloa	19	15,000
Sonora	43	9,300
7	**138**	**52,700**

Fuente para los nombres de los pueblos:

- Archivo General de la Nación, *Archivo Histórico de Hacienda,* legajo 917, exp. 4, año de 1805.

Fuente para el número de indios:

- Peter Gerhard, *La frontera norte de la Nueva España*, traducción de Patricia Escandón Bolaños, mapas de Bruce Campbell, México, Universidad Nacional Autónoma de México, 1996, pp. 310, 326, 337, año de 1790.

Referencias para pueblos registrados como "otra fuente":

- *Británica Atlas,* Chicago, Encyclopaedia Británica, Inc., 1972.
  San Agustín Tucson, Sonora, p. 201
  San Ignacio Tubac, Sonora, p. 201
  Tumacori, Sonora, p. 202
- Antonio García y Cubas, *Atlas geográfico, estadístico e histórico de la República Mexicana,* edición facsimilar de la de 1858, México, Miguel Ángel Porrúa, Librero Editor, 1988.
  Alicama, Culiacán, Mapa de Sinaloa, 1858
  Yacobito, Culiacán, Mapa de Sinaloa, 1858
  Santiago Huites, Sinaloa, Mapa de Sinaloa, 1858
- Pedro Tamarón y Romeral, *Demostración del vastísimo Obispado de la Nueva Vizcaya, 1765, Durango, Sinaloa, Sonora, Arizona, Nuevo México, Chihuahua y porciones de Texas, Coahuila y Zacatecas*, con una introducción bibliográfica y acotaciones por Vito Alessio Robles, México, Antigua Librería Robledo de J. Porrúa e hijos, 1937.
  San Agustín Vinapa, Culiacán, p. 218

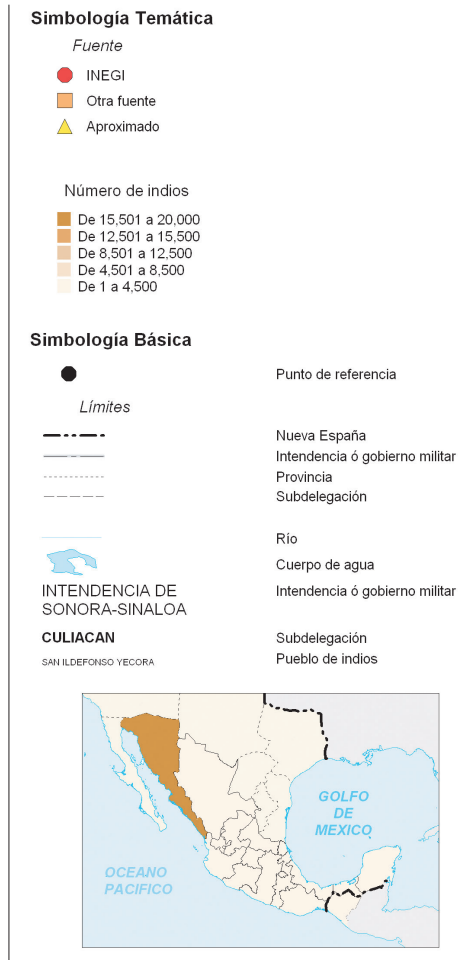


ALTA CALIFORNIA
NUEVO MEXICO
COAHUILA
BAJA CALIFORNIA
GOLFO DE CALIFORNIA
OCEANO PACIFICO
A
B
C
SONORA
SINALOA
OSTIMURI
COPALA
MALOYA
ROSARIO
CULIACAN
VILLA DE ARIZPE
PRESIDIO DE PITIC (HERMOSILLO)
VILLA DE CULIACAN
REAL DE BATOPILAS
REAL DEL PARRAL
VILLA DE SAN FELIPE CHIHUAHUA
INTENDENCIA DE DURANGO
CIUDAD DE DURANGO
VILLA DE NOMBRE DE DIOS
VILLA DE SOMBRERETE
INTENDENCIA DE ZACATECAS
VILLA DE FRESNILLO
CIUDAD DE ZACATECAS
VILLA DE JEREZ
GOBIERNO MILITAR DE NAYARIT-COLOTLAN
VILLA DE AGUASCALIENTES
VILLA DE ENCARNACION
VILLA DE LAGOS
VILLA DE LEON
CIUDAD DE COMPOSTELA
INTENDENCIA DE GUADALAJARA
CIUDAD DE GUADALAJARA
Escala 1:5,000,000
100 75 50 25 0 Kilómetros 100 200 300
116° 114° 112° 110° 108° 106° 104° 102°
32° 30° 28° 26° 24° 22° 20°


A
112°
111°
110°
109°
32°
31°
30°
29°
SAN AGUSTIN TUCSON
NUEVO MEXICO
SAN IGNACIO TUBAC
TUMACORI
SANTA MARIA SUANCA (SANTA CRUZ)
SANTIAGO (SANTA GERTRUDIS) SARIC
SAN PEDRO Y SAN PABLO TUBUTAMA
SAN FRANCISCO ATIL
SANTIAGO COCOSPERA
SAN IGNACIO CUQUIARACHI
CONCEPCION CABORCA
SAN JOSE IMURIS
SAN IGNACIO
MAGDALENA
SONORA
SAN MIGUEL BACOACHI
SAN JOSE CHINAPA
SAN MIGUEL BAVISPE
SANTOS REYES CUCURPE
VILLA DE ARIZPE
SANTA MARIA BACERAC
SANTIAGO TUAPE
SAN IGNACIO SINOQUIPE
SAN JUAN BAUTISTA HUACHINERA
SAN IGNACIO OPUTO (VILLA HIDALGO)
REMEDIOS BANAMICHI
ASUNCION CUMPAS
ASUNCION OPODEPE
SAN LORENZO HUEPAC
SAN FRANCISCO JAVIER HUASABAS
SAN PEDRO ACONCHI
SAN MIGUEL OPOSURA (MOCTEZUMA)
SAN LUIS GONZAGA BACADEHUACHI
ROSARIO NACAMERI (RAYON)
CONCEPCION BAVIACORA
SAN IGNACIO SUAQUI
INTENDENCIA DE DURANGO
SAN MIGUEL URES
ASUNCION ALAMOS
SAN FRANCISCO JAVIER BATUC
PRESIDIO DE PITIC (HERMOSILLO)
SERIS
SANTA ROSALIA
SAN JOSE MATAPE
SANTA CRUZ NACORI
SAN MIGUEL SAHUARIPA
SAN IGNACIO BACANORA
SANTO TOMAS
PONIDA
SAN FRANCISCO JAVIER ARIVECHI
VALLE DE TACUPETO
ANGELES TARACHI
SAN JOSE DE PIMAS
OSTIMURI
SAN FRANCISCO BORJA TECORIPA
CONCEPCION TONICHI
GOLFO DE CALIFORNIA
Escala 1:1,500,000
25 20 15 10 5 0 Kilómetros 25 50 75

B

SONORA

SAN IGNACIO ONAVAS
SAN ILDEFONSO YECORA
SAN MATIAS MAYCOBA
SAN FRANCISCO JAVIER CUMURIPA
CONCEPCION MOVAS
SANTA ANA NURI
BELEM
SANTA BARBARA HUIRIBIS
ASUNCION RAHUM
TRINIDAD POTAM
NATIVITAS VICAM
SAN IGNACIO TORIM
ESPIRITU SANTO COCORIT
SANTA ROSA BACUM
SAN BARTOLOME BATACOSA

OSTIMURI

ASUNCION TEPAHUI
SAN MIGUEL MACOYAHUI
SANTA CATALINA CAMOA
SAN ANDRES CONICARIT (MOCUZARIT)
SAN IGNACIO TESIA
SANTA MARIA COHUIRIMPO
SANTA MARIA NAVOJOA
ESPIRITU SANTO ETCHOJOA
TAGUERIA
SANTA CRUZ (HUATABAMBO)
REAL DE BATOPILAS
SANTIAGO HUITES
CONCEPCION BACA
SAN IGNACIO CHOIX
SAN JOSE (SAN JAVIER) TORO
SANTA CATALINA BAYMENA

INTENDENCIA DE DURANGO

SINALOA

CONCEPCION CHARAY
SAN MIGUEL ZAPOTITLAN
NATIVIDAD DE NUESTRA SEÑORA AHOME
SAN JERONIMO MOCHICAHUI
SANTIAGO OCORONI
SANTA MARIA
CONCEPCION CHICORATO
SAN LORENZO REGÜERA (GÜERA)
SAN PEDRO BACUBIRITO
CONCEPCION BAMOA
SAN JOSE SOYATITA
SAN IGNACIO NIO
NAVIDAD DE JESUS GUASAVE
SANTA CRUZ
SAN MIGUEL MOCORITO
BAMOPA
ROSARIO TAMAZULA
SAN JUAN BAUTISTA BADIRAGUATO
YACOBITO
ALICAMA
SANTIAGO MORIRATO
SAN JUAN CARIATAPA
GUATENIPA
SANTIAGO COMANITO
SAN JUAN (CONCEPCION) CAPIRATO

CULIACAN

SAN LORENZO TEPUCHE
SAN PEDRO COLOMATO
SAN PABLO CULIACAN (CULIACANCITO)
SAN JUAN IMALA
SAN FRANCISCO NAVOLATO
VILLA DE CULIACAN
SAN JOSE BACHIMETO
SAN JUAN BACHIHUALATO
SAN JUAN OTAMETO
SAN BARTOLOME AGUARUTO
SAN JUAN ALAYA

GOLFO DE CALIFORNIA

Escala 1:1,500,000
25 20 15 10 5 0 Kilómetros 25 50 75

110° 109° 108° 107°
28° 27° 26° 25°


C
SAN FRANCISCO TACUICHAMONA
ABUYA (HIGUERAS DE)
SAN AGUSTIN VINAPA
SAN JUAN BAUTISTA (SAN JOSE) CONITACA
AJOYA
SAN AGUSTIN
SANTA APOLONIA
SAN JAVIER CABAZAN
SAN JUAN
CIUDAD DE DURANGO
VILLA DE NOMBRE DE DIOS
COPALA
CARRIZAL, EL
SAN JUAN JACOBO
SANTA CATARINA
SAN JUAN GUASIMA
SANTA MARIA
SAN MARCOS OTATITAN
SAN JUAN BAUTISTA MALOYA
SAN PEDRO CHAMETLA
ESCUINAPA
OCEANO PACIFICO
CIUDAD DE COMPOSTELA
Escala 1:1,500,000
25 20 15 10 5 0 Kilómetros 25 50 75
108°
107°
106°
105°
104°
24°
23°
22°
21°

Mapa de la California, su Golfo y Provincias fronteras en el Continente de la Nueva España
1757
Autor: Compañía de Jesús
Mapa, grabado
42 × 32 cm
Mapoteca Manuel Orozco y Berra, Servicio de Información y Estadística Agroalimentaria y Pesquera, SAGARPA
Núm. 268
Foto: CHP



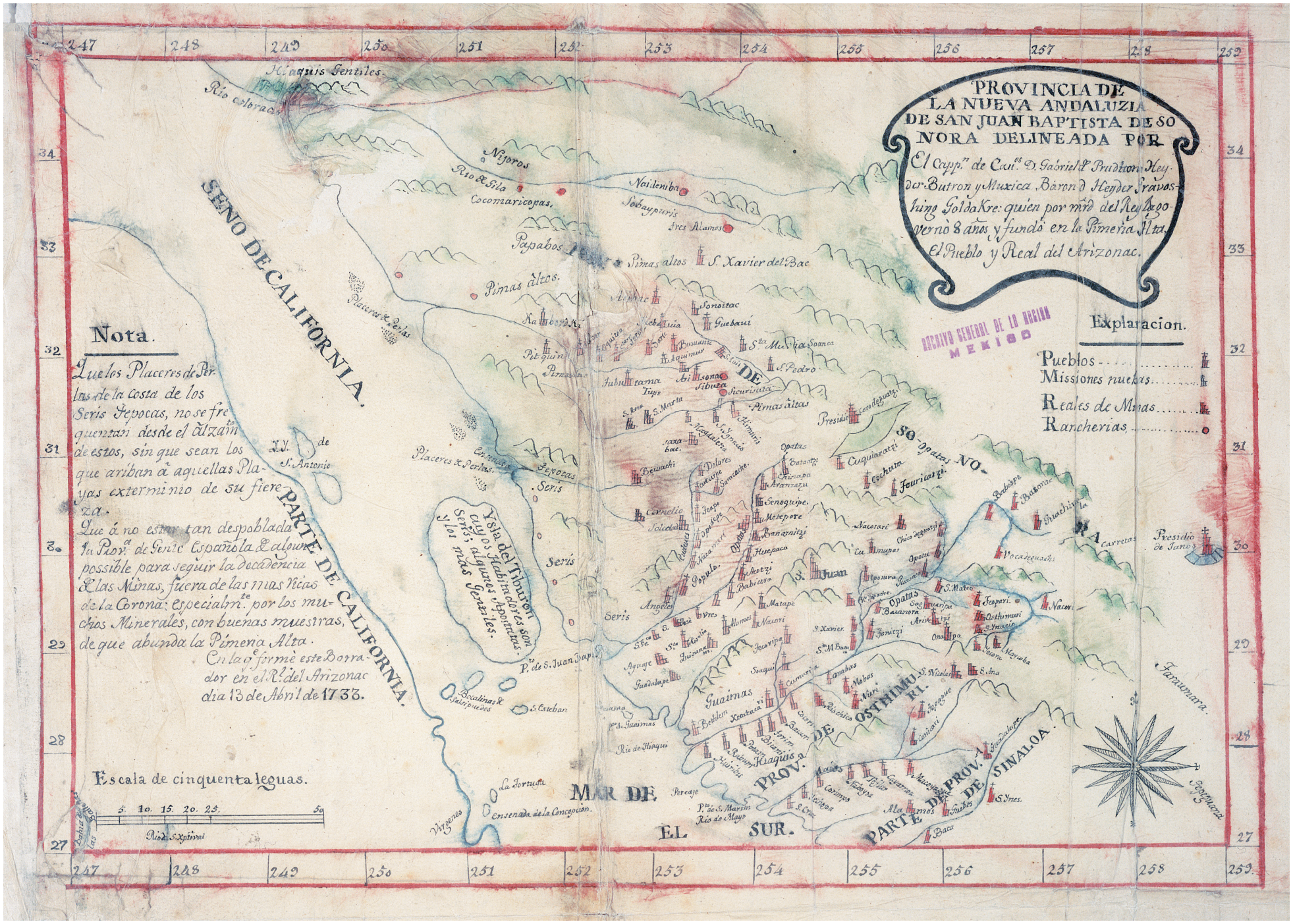

Provincia de la Nueva Andalucía de San Juan Bautista de Sonora
1733
Gabriel Prudtron, fundador en la pimería alta del pueblo de Arizona
Mapa, color
41 × 52 cm
Archivo General de la Nación
Núm. 212
Foto: CHP

Plano Corographico y Hidrographico de las tres Provincias de Sonora, Ostimuri y Sinaloa
1727
Don Francisco Alvarez Barreiro, ingeniero en Gefe de el Nuevo Reino de Philipinas, Provincia de los Tejas
Mapa en pergamino y a colores
45 × 41.5 cm
Archivo General de Indias, Sevilla
Núm. 123
Foto: AGI


PIMERIA ALTA.
SONORA.
OSTIMURI
SINA
LOA.
MAR DEL CANAL DLA CALIFORNIA.
PARTE DLANVE VA VIZ CAYA
Parte de Culiacan.
Plano Corographico y Hydrographico de las tres Provincias de Sonora. Ostimuri, y Sinaloa. de las internas de la Nueva España Situadas entre los 25 y 32 Grados de Latitud Boreal y entre los 251 y 259 de Longitud à el respecto de el Meridiano tomado en la Ysla de Santa Cruz de Thenerife. Levantado de Orden de el Ex.mo Señor Marques de Casa Fuerte Virrey Governador y Capitan General de estos Reinos por Don Francisco Alvarez Barreiro Theniente Coronel de Ynfanteria, y Ingeniero en Gefe de el Nuevo Reino de Philipinas Provincia de los Thejas.
Presidios de S.M. Ablaciones de Españoles. Pueblos de Yndios.
Escala de 40 Leguas Españolas de 17½ en Grado.
Plano Numero 4

Intendencia de Tabasco

Pueblos de indios en la Intendencia de Tabasco

Subdelegación	Número de pueblos de indios	Número de indios
Tabasco	53	21,000
1	**53**	**21,000**

Fuente para los nombres de los pueblos:

- Miguel de Castro y Araoz, "Descripción de la provincia de Tabasco, pedida por el excmo. señor virrey de este reyno…" en Enrique Florescano e Isabel Gil Sánchez (compiladores), *Descripciones económicas regionales de Nueva España: Provincias del Centro, Sudeste y Sur, 1766-1827*, México, Instituto Nacional de Antropología e Historia, 1976, pp. 280-283, año de 1794.

Fuente para el número de indios:

- Peter Gerhard, *La frontera sureste de la Nueva España*, traducción de Stella Mastrangelo, México, Universidad Nacional Autónoma de México, 1991, p. 21, año de 1800.

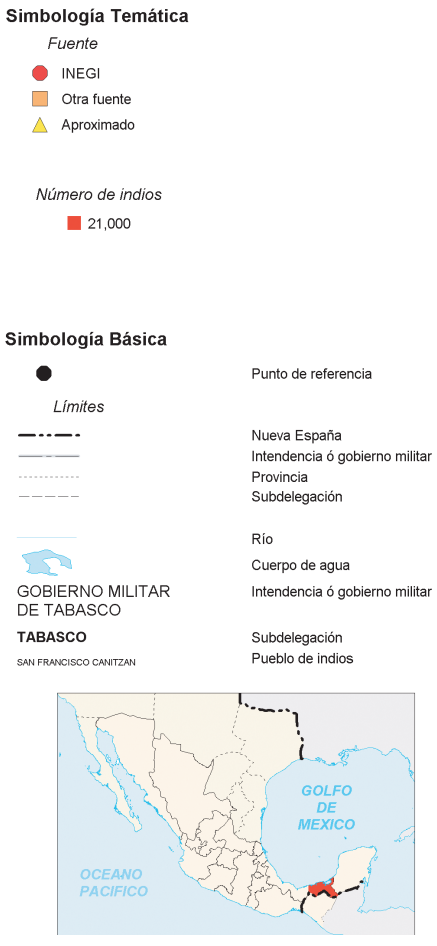

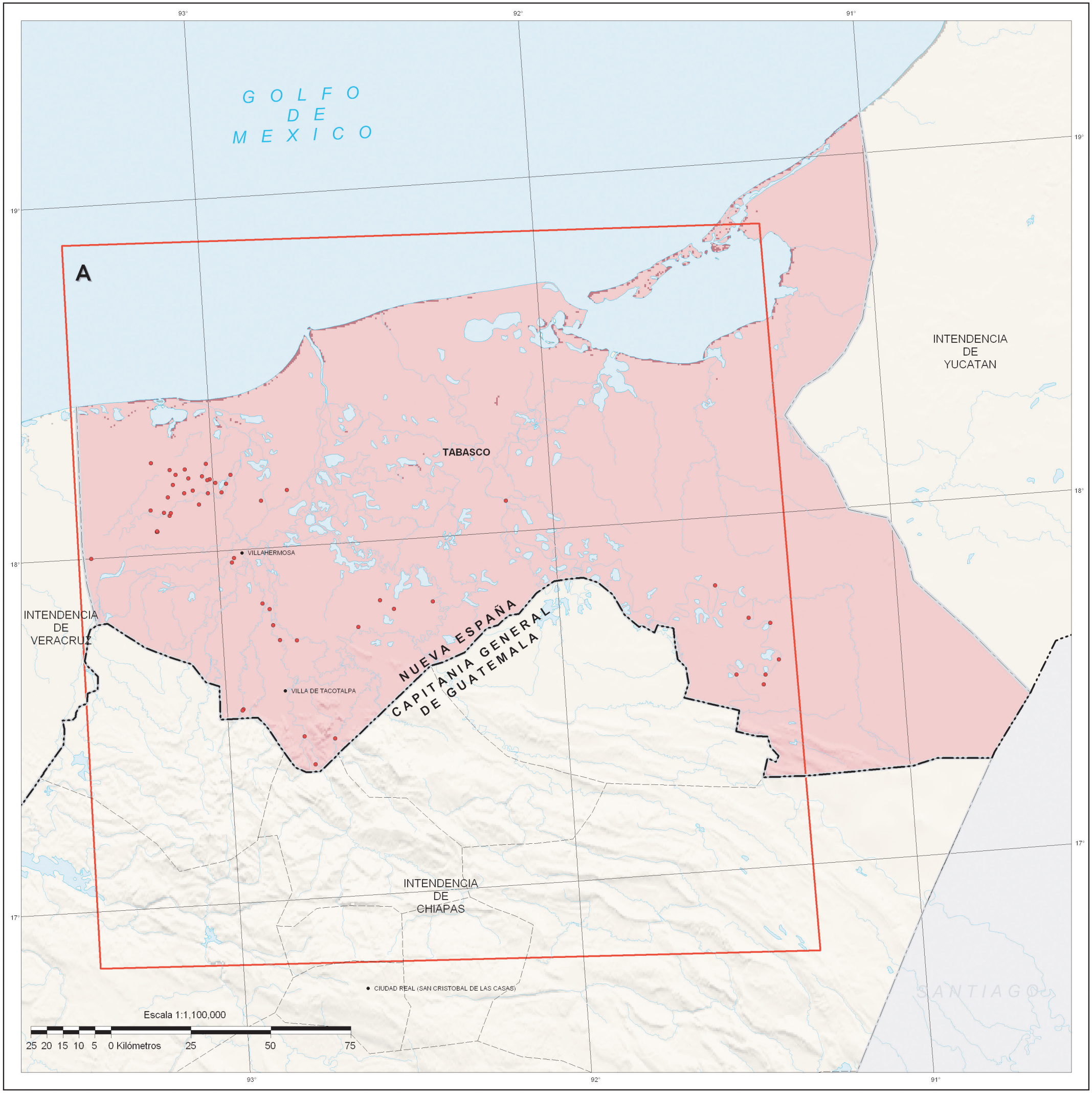
93°
92°
91°
19°
18°
17°
GOLFO DE MEXICO
A
TABASCO
INTENDENCIA DE YUCATAN
INTENDENCIA DE VERACRUZ
NUEVA ESPAÑA
CAPITANIA GENERAL DE GUATEMALA
INTENDENCIA DE CHIAPAS
VILLAHERMOSA
VILLA DE TACOTALPA
CIUDAD REAL (SAN CRISTOBAL DE LAS CASAS)
SANTIAGO
Escala 1:1,100,000
25 20 15 10 5 0 Kilómetros 25 50 75


A
GOLFO DE MEXICO
93° 00'
92° 30'
92° 00'
91° 30'
18° 30'
18° 00'
17° 30'
17° 00'
TABASCO
CHICHICAPA
MECOACAN
TECOLUTA
CUPILCO
GUAYTALPA
AYAPA
OXIACAQUE
SOYATACO
MAZATEUPA
IQUINUAPA
TAPOTZINGO
OLCUATITAN
TUCTA
AMATITAN
GUATACALCA
BOQUIAPA
JALPA
SAN ANTONIO NACAJUCA
TAMULTE DE LA BARRANCA
JALUPA
OCUILTZAPOTLAN
PECHUCALCO
CULICO
SAN PEDRO HUIMANGO
ANTA
JONUTA
SANTIAGO
NATIVIDAD CUNDUACAN
COCULTIAPAN
SAN ANTONIO (CARDENAS)
VILLAHERMOSA
ATASTA
TAMULTE
OXIACAQUE (PUEBLO NUEVO DE LAS RAICES)
SAN CARLOS (BENITO JUAREZ)
CACAOS (FRANCISCO J. SANTAMARIA)
TEPETITAN
SAN FERNANDO (AQUILES SERDAN)
BALANCAN
ASTAPA
MACUSPANA
JAHUACAPA
JALAPA
SANTA ANA (NETZAHUALCOYOTL)
MULTE
NUEVA ESPAÑA
CAPITANIA GENERAL DE GUATEMALA
VILLA DE TACOTALPA
SAN FRANCISCO CANITZAN
USUMACINTA
ESTAPILLA
TENOSIQUE
TECOMAJIACA
SANTIAGO TEAPA
TAPIJULAPA
PUXCATAN
OXOLOTAN
INTENDENCIA DE CHIAPAS
Escala 1:750,000
15 12 9 6 3 0 Kilómetros 15 30 45

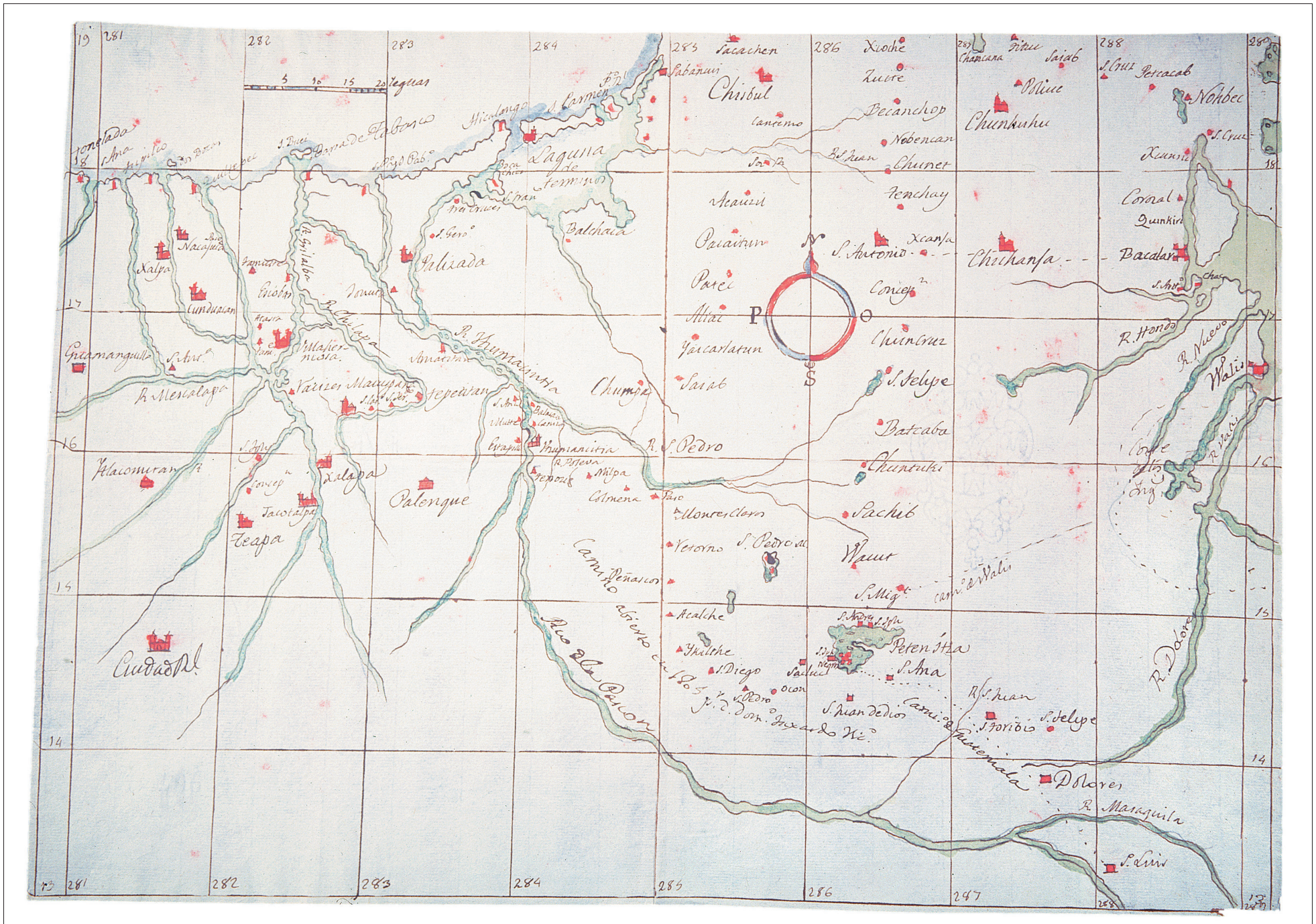

Mapa de la parte del Obispado de Yucatán comprendida entre 13 y 19 grados de Latitud Norte y 281 a 289 Longitud Oriental de la Isla de Hierro
1806
Remitido por el Obispo de aquella Diócesis
Mapa, color
42 × 30 cm
Archivo General de Indias, Sevilla
Núm. 496
Foto: AGI

Intendencia de Tlaxcala

Pueblos de indios en la Intendencia de Tlaxcala

Subdelegación	Número de pueblos de indios	Número de indios
Tlaxcala	110	57,820
1	**110**	**57,820**

Fuente para los nombres de los pueblos:

- Archivo General de la Nación, *Historia*, vol. 73, ff. 90-91v., año de 1792.

Fuente para el número de indios:

- Peter Gerhard, *Geografía histórica de la Nueva España, 1519-1810,* traducción de Stella Mastrangelo, mapas de Reginald Piggott, México, Universidad Nacional Autónoma de México, segunda edición, 2000, p. 335, ajustado a 1803.

Referencias para pueblos registrados como "otra fuente":

- Antonio García y Cubas, *Atlas geográfico, estadístico e histórico de la República Mexicana,* edición facsimilar de la de 1858, México, Miguel Ángel Porrúa, Librero Editor, 1988.
  Santo Tomás Xostla, Tlaxcala, Mapa de Tlaxcala, 1858
- Mapa del Estado de Tlaxcala, México, Ediciones Independencia, s. f. ca. 2000.
  Santiago Ocotitlan, Tlaxcala.

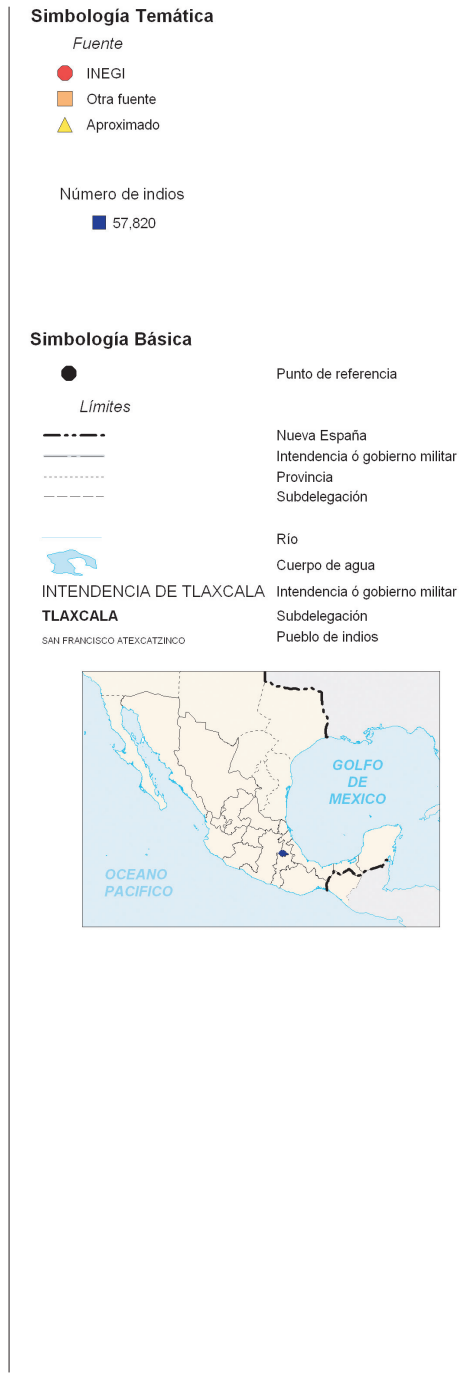

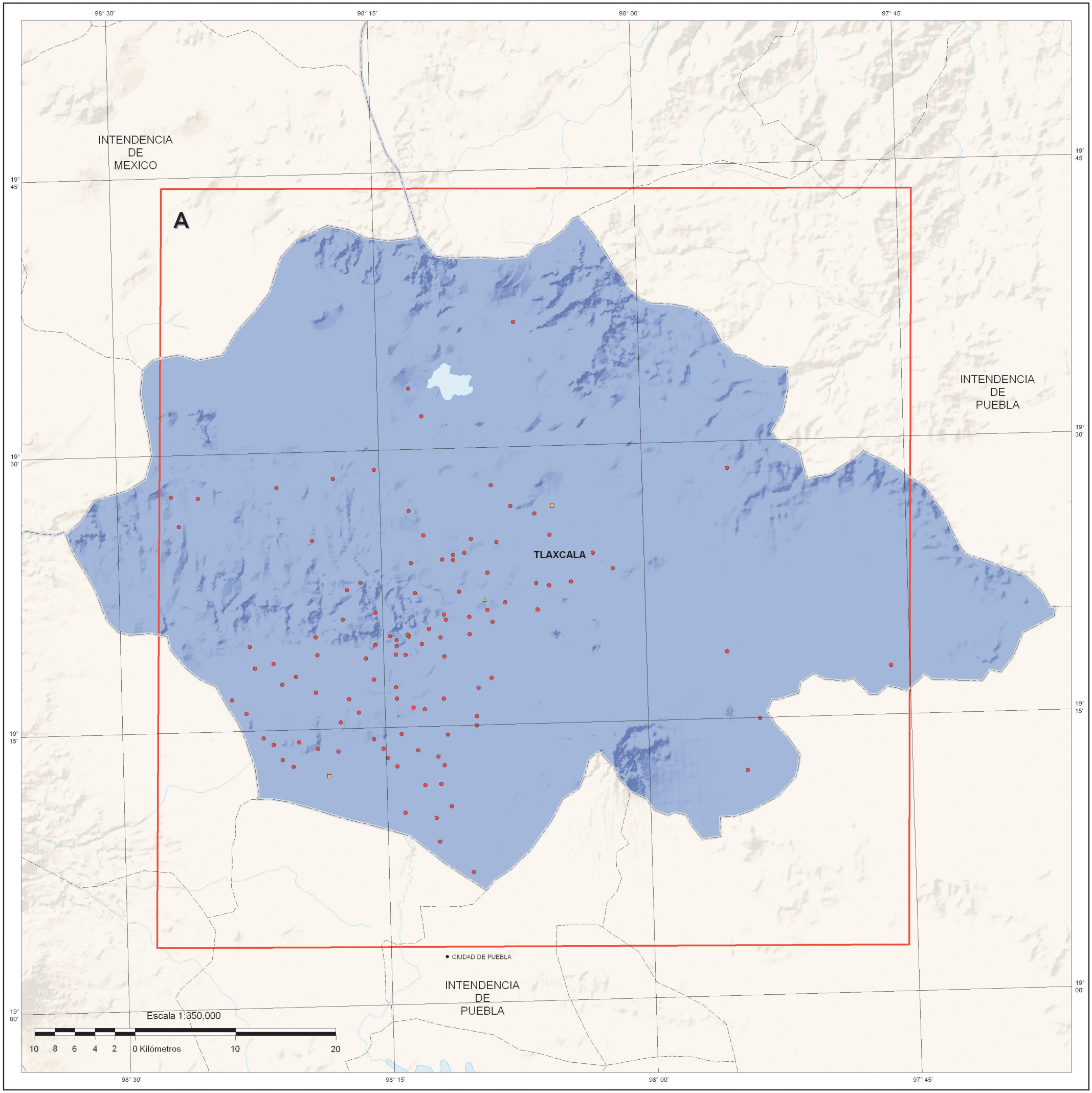
98° 30'
98° 15'
98° 00'
97° 45'
19° 45'
19° 30'
19° 15'
19° 00'
INTENDENCIA DE MEXICO
A
INTENDENCIA DE PUEBLA
TLAXCALA
CIUDAD DE PUEBLA
INTENDENCIA DE PUEBLA
Escala 1:350,000
10 8 6 4 2 0 Kilómetros 10 20

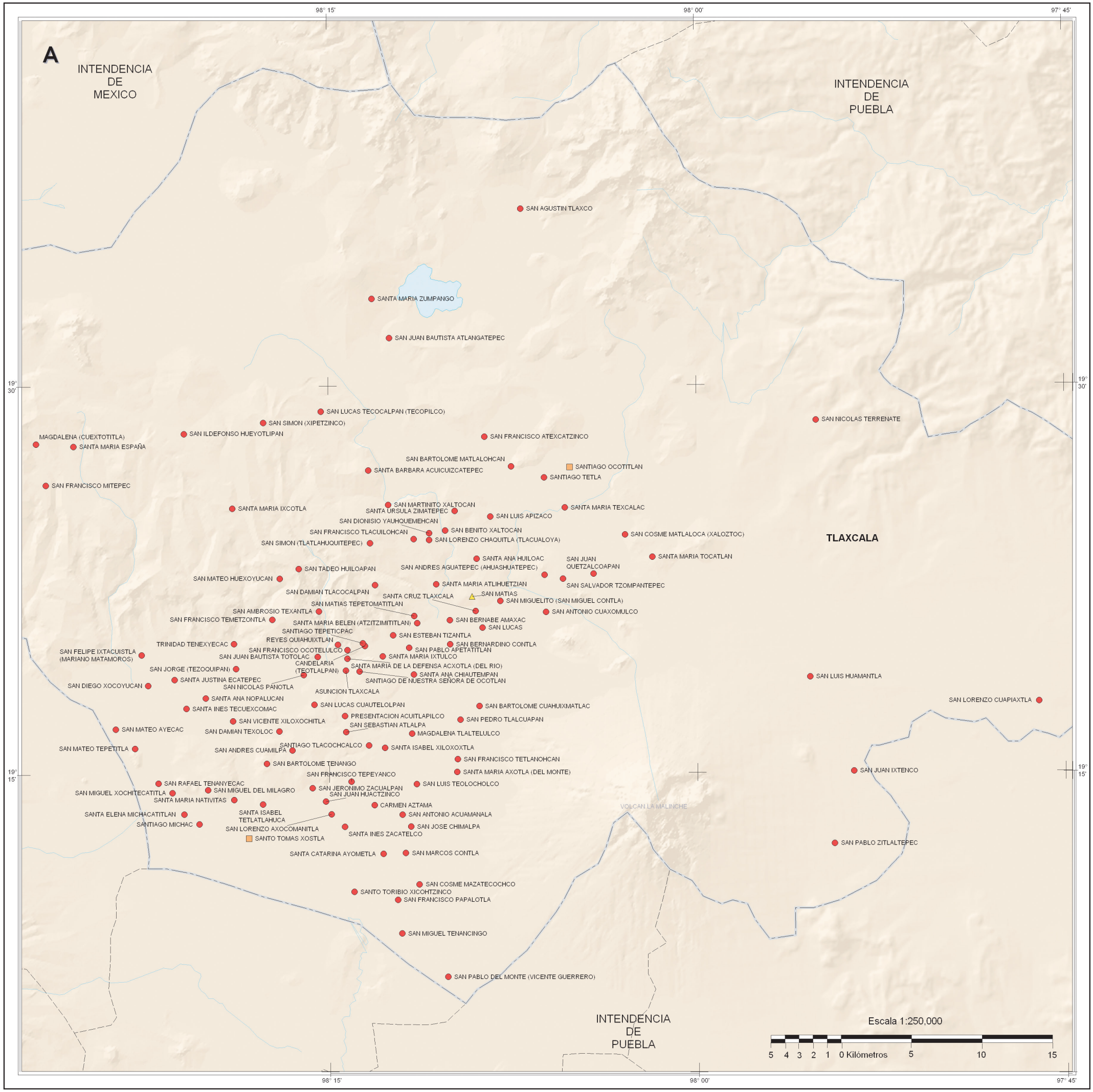
A
INTENDENCIA DE MEXICO
INTENDENCIA DE PUEBLA
TLAXCALA
INTENDENCIA DE PUEBLA
98° 15'
98° 00'
97° 45'
19° 30'
19° 15'
SAN AGUSTIN TLAXCO
SANTA MARIA ZUMPANGO
SAN JUAN BAUTISTA ATLANGATEPEC
SAN LUCAS TECOCALPAN (TECOPILCO)
SAN SIMON (XIPETZINCO)
SAN ILDEFONSO HUEYOTLIPAN
MAGDALENA (CUEXTOTITLA)
SANTA MARIA ESPAÑA
SAN FRANCISCO ATEXCATZINCO
SAN NICOLAS TERRENATE
SAN BARTOLOME MATLALOHCAN
SANTA BARBARA ACUICUIZCATEPEC
SANTIAGO OCOTITLAN
SANTIAGO TETLA
SAN FRANCISCO MITEPEC
SANTA MARIA IXCOTLA
SAN MARTINITO XALTOCAN
SANTA URSULA ZIMATEPEC
SANTA MARIA TEXCALAC
SAN LUIS APIZACO
SAN DIONISIO YAUHQUEMEHCAN
SAN FRANCISCO TLACUILOHCAN
SAN BENITO XALTOCAN
SAN LORENZO CHAQUITLA (TLACUALOYA)
SAN COSME MATLALOCA (XALOZTOC)
SAN SIMON (TLATLAHUQUITEPEC)
SANTA ANA HUILOAC
SANTA MARIA TOCATLAN
SAN JUAN QUETZALCOAPAN
SAN TADEO HUILOAPAN
SAN ANDRES AGUATEPEC (AHUASHUATEPEC)
SAN MATEO HUEXOYUCAN
SANTA MARIA ATLIHUETZIAN
SAN SALVADOR TZOMPANTEPEC
SAN DAMIAN TLACOCALPAN
SANTA CRUZ TLAXCALA
SAN MATIAS
SAN MIGUELITO (SAN MIGUEL CONTLA)
SAN MATIAS TEPETOMATITLAN
SAN AMBROSIO TEXANTLA
SAN ANTONIO CUAXOMULCO
SAN FRANCISCO TEMETZONTLA
SANTA MARIA BELEN (ATZITZIMITITLAN)
SAN BERNABE AMAXAC
SAN LUCAS
SANTIAGO TEPETICPAC
SAN ESTEBAN TIZANTLA
REYES QUIAHUIXTLAN
SAN BERNARDINO CONTLA
TRINIDAD TENEXYECAC
SAN FRANCISCO OCOTELULCO
SAN PABLO APETATITLAN
SAN FELIPE IXTACUISTLA (MARIANO MATAMOROS)
SAN JUAN BAUTISTA TOTOLAC
SANTA MARIA IXTULCO
CANDELARIA (TEOTLALPAN)
SANTA MARIA DE LA DEFENSA ACXOTLA (DEL RIO)
SAN JORGE (TEZOQUIPAN)
SANTA ANA CHIAUTEMPAN
SANTA JUSTINA ECATEPEC
SANTIAGO DE NUESTRA SEÑORA DE OCOTLAN
SAN DIEGO XOCOYUCAN
SAN NICOLAS PANOTLA
ASUNCION TLAXCALA
SAN LUIS HUAMANTLA
SANTA ANA NOPALUCAN
SAN LORENZO CUAPIAXTLA
SANTA INES TECUEXCOMAC
SAN LUCAS CUAUTELOLPAN
SAN BARTOLOME CUAHUIXMATLAC
PRESENTACION ACUITLAPILCO
SAN VICENTE XILOXOCHITLA
SAN PEDRO TLALCUAPAN
SAN SEBASTIAN ATLALPA
SAN MATEO AYECAC
SAN DAMIAN TEXOLOC
MAGDALENA TLALTELULCO
SANTIAGO TLACOCHCALCO
SAN MATEO TEPETITLA
SAN ANDRES CUAMILPA
SANTA ISABEL XILOXOXTLA
SAN FRANCISCO TETLANOHCAN
SAN BARTOLOME TENANGO
SAN JUAN IXTENCO
SAN FRANCISCO TEPEYANCO
SANTA MARIA AXOTLA (DEL MONTE)
SAN RAFAEL TENANYECAC
SAN JERONIMO ZACUALPAN
SAN LUIS TEOLOCHOLCO
SAN MIGUEL XOCHITECATITLA
SAN MIGUEL DEL MILAGRO
SAN JUAN HUACTZINCO
SANTA MARIA NATIVITAS
CARMEN AZTAMA
VOLCAN LA MALINCHE
SANTA ELENA MICHACATITLAN
SANTA ISABEL TETLATLAHUCA
SAN ANTONIO ACUAMANALA
SANTIAGO MICHAC
SAN LORENZO AXOCOMANITLA
SAN JOSE CHIMALPA
SANTA INES ZACATELCO
SANTO TOMAS XOSTLA
SAN PABLO ZITLALTEPEC
SANTA CATARINA AYOMETLA
SAN MARCOS CONTLA
SAN COSME MAZATECOCHCO
SANTO TORIBIO XICOHTZINCO
SAN FRANCISCO PAPALOTLA
SAN MIGUEL TENANCINGO
SAN PABLO DEL MONTE (VICENTE GUERRERO)
INTENDENCIA DE PUEBLA
Escala 1:250,000
5 4 3 2 1 0 Kilómetros 5 10 15

San Agustín Tlaxco y hacienda de Santa María Xaloatoque, Tlaxcala
[1741]
Autor: Francisco de Guzmán Luzón y Velasco, agrimensor
Mapa, color
36 × 49 cm
Archivo General de la Nación
Núm. 796
Foto: AE



Intendencia de Veracruz

Pueblos de indios en la Intendencia de Veracruz

Subdelegación	Número de pueblos de indios	Número de indios
Coatzacoalcos	18	12,176
Córdoba	16	8,729
Cosamaloapan	9	3,609
Jalacingo	7	8,232
Orizaba	18	26,651
Pánuco	14	12,605
Papantla	11	8,577
Tuxtla-Cotaxtla	6	9,502
Veracruz Antigua	22	3,378
Veracruz Nueva	2	1,984
Xalapa	29	15,778
11	**152**	**111,221**

Fuente para los nombres de los pueblos:

- Archivo General de la Nación, *Archivo Histórico de Hacienda*, legajo 917, exp. 5, años de 1804, 1806 y 1814.

Fuente para el número de indios:

- Peter Gerhard, *Geografía histórica de la Nueva España, 1519-1821,* traducción de Stella Mastrangelo, mapas de Reginald Piggott, México, Universidad Nacional Autónoma de México, segunda edición, 2000, pp. 86, 89, 143, 212, 220, 226, 327, 371, 375, 385, ajustado a 1803.

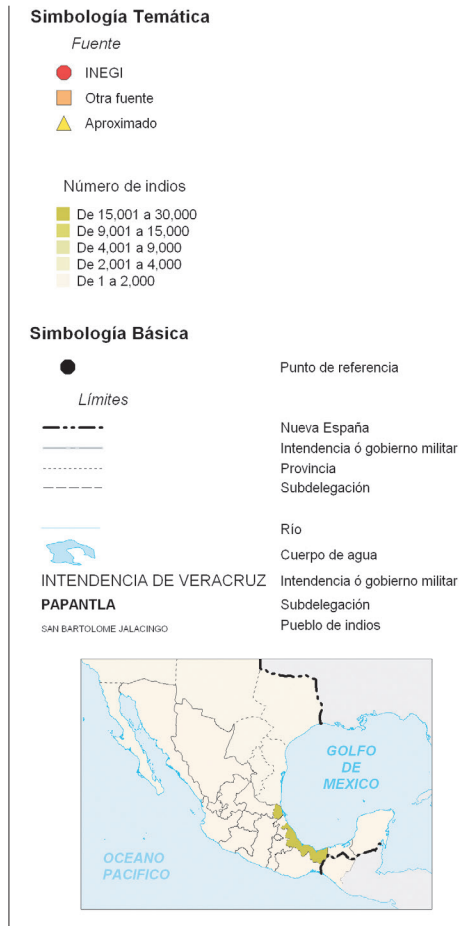


98°
96°
94°
22°
20°
18°
NUEVO SANTANDER
A
B
C
INTENDENCIA DE SAN LUIS POTOSI
VILLA DE TAMPICO (TAMPICO ALTO)
VILLA DE PANUCO
VILLA DE VALLES
PANUCO
VILLA DE CADEREYTA
PAPANTLA
CIUDAD DE PACHUCA
JALACINGO
VILLA DEL CARBON
VILLA DE GUADALUPE
CIUDAD DE MEXICO
GOBIERNO MILITAR DE TLAXCALA
VILLA DE XALAPA
XALAPA
TUC
CIUDAD DE TOLUCA
VERACRUZ ANTIGUA
CIUDAD DE VERACRUZ
VILLA DE MEDELLIN
INTENDENCIA DE MEXICO
CIUDAD DE PUEBLA
ORI
ORIZABA
CORDOBA
VILLA DE CORDOBA
VILLA DE ORIZABA
TUC
VILLA DE ATLIXCO
VEA
VERACRUZ NUEVA
INTENDENCIA DE PUEBLA
TUXTLA-COTAXTLA
COSAMALOAPAN
GOBIERNO MILITAR DE TABASCO
VILLAHERMOSA
COATZACOALCOS
GOLFO DE MEXICO
NUEVA ESPAÑA
CAPITANIA GENERAL DE GUATEMALA
INTENDENCIA DE CHIAPAS
VILLA ALTA
CIUDAD DE OAXACA
INTENDENCIA DE OAXACA
CIUDAD DE ACAPULCO
Escala 1:2,500,000
50 40 30 20 10 0 Kilómetros
50
100
150


A
99° 00'
98° 30'
98° 00'
97° 30'
22° 30'
22° 00'
21° 30'
21° 00'
20° 30'
NUEVO SANTANDER
GOLFO DE MEXICO
SAN LUIS OBISPO PUEBLO VIEJO (CIUDAD CUAUHTEMOC)
VILLA DE TAMPICO (TAMPICO ALTO)
VILLA DE PANUCO
VILLA DE VALLES
INTENDENCIA DE SAN LUIS POTOSI
TANTOJON
SANTIAGO TANCUICHE
PANUCO
ASUNCION OZULUAMA
SANTA CATALINA
CONCEPCION TEMPOAL
SAN NICOLAS
SANTIAGO TANTOYUCA
SAN FRANCISCO TANTIMA
TOMALIN
SANTA CATARINA CHONTLA
IXCATEPEC
CHICONAMEL
SANJUAN OTONTEPEC
INTENDENCIA DE MEXICO
INTENDENCIA DE PUEBLA
PAPANTLA
COATZINTLA
SANTA MARIA PAPANTLA
Escala 1:850,000
20 15 10 5 0 Kilómetros 20 40


B
CHICUALOQUE
PAPANTLA
COAHUITLAN
SAN PEDRO COYUTLA
SAN JOSE ESPINAL
SAN MIGUEL MECATLAN
SANTO DOMINGO (FILOMENO MATA)
NATIVIDAD CHUMATLAN
SAN MIGUEL COXQUIHUI
SAN MIGUEL ZOZOCOLCO
SAN JUAN NAUTLA
SANTA MARIA TLAPACOYAN
ASUNCION MISANTLA
SAN FRANCISCO COLIPA
GOLFO DE MEXICO
JALACINGO
ASUNCION YECUATLA
SAN JUAN MIAHUATLAN (LANDERO Y COSS)
SAN BARTOLOME JALACINGO
SAN ANDRES ATZALAN
SAN FELIPE
MAGDALENA ALTOTONGA
SAN JOSE MIAHUATLAN
SAN PEDRO TONAYAN
SAN PEDRO CHICONQUIACO
SAN ANDRES ACATLAN
SAN PEDRO TATATILA
ZOMELAHUACAN
SAN JUAN CHAPULTEPEC
SAN MARCOS (ATESQUILAPAN)
CONCEPCION TLACOLULAN
SAN ANTONIO TEPETLAN
SAN SALVADOR TLACOLULAN (EL VIEJO)
SAN MATEO NAOLINCO
SAN MIGUEL AGUAZUELOS
SAN MIGUEL VIGAS
SAN PABLO COAPAN
SANTIAGO COACOATZINTLA
ASUNCION JILOTEPEC
SAN MIGUEL DEL SOLDADO (RAFAEL LUCIO)
ASUNCION CHILTOYAC
SAN MIGUEL PEROTE
SAN ANDRES TLALNELHUAYOCAN
NATIVIDAD XALAPA
VILLA DE XALAPA
SANTIAGO CHICUASEN
SAN FRANCISCO ACTOPAN
COFRE DE PEROTE
SAN JERONIMO COATEPEC
SANTA MARIA CHICO, EL
GOBIERNO MILITAR DE TLAXCALA
XALAPA
MAGDALENA XICO
SAN CARLOS (URSULO GALVAN)
SAN JUAN TEOCELO
TUXTLA-COTAXTLA
IXCALPA (RINCONADA)
SANTIAGO AYAHUALULCO
SANTOS REYES IXHUACAN
SAN JUAN JALCOMULCO
SANTO TOMAS APAZAPAN
SANTA MARIA TATETLA
SAN FRANCISCO TENAMPA
VOLCAN LA MALINCHE
SAN BARTOLOME AXOCUAPAN
SANTIAGO TOTUTLA
ACAZONICA
CIUDAD DE VERACRUZ
SAN DIEGO (TETITLAN)
SAN MARTIN TLACOTEPEC
MAGDALENA COMAPA
SAN ANTONIO HUATUSCO
COPAN
VERACRUZ ANTIGUA
MAGDALENA (ALPATLAHUAC)
SAN SALVADOR CALCAHUALCO
SAN JERONIMO ZENTLA
SAN JUAN COSCOMATEPEC
VILLA DE MEDELLIN
ORIZABA
SAN PEDRO IXHUATLAN
CIUDAD DE PUEBLA
PICO DE ORIZABA
SAN MIGUEL TOMATLAN
SAN FRANCISCO CHOCAMAN
CORDOBA
INTENDENCIA DE PUEBLA
ORIZABA
SANTA ANA ATZACAN
VILLA DE CORDOBA
TUXTLA-COTAXTLA
VILLA DE ORIZABA
CONCEPCION BARRIO NUEVO (IXTACZOQUITLAN)
SAN MIGUEL ORIZABA
AMATLAN DE LOS REYES
SAN PEDRO COTAXTLA
SAN JUAN DEL RIO (RAFAEL DELGADO)
SAN PABLO ZOQUITLAN
SAN LORENZO (YANGA)
SANTIAGO HUATUSCO
SAN JUAN BAUTISTA INGENIO (NOGALES)
SAN JUAN DE LA PUNTA (CUITLAHUAC)
TLALIXCOYAN
SAN PEDRO MALTRATA
SANTIAGO TLILAPAN
SAN CRISTOBAL NARANJAL
SANTA MARIA AQUILA
MAGDALENA COETZALA
SAN FRANCISCO NECOXTLA
SAN ANDRES TENEJAPAN
SOLEDAD (ATZOMPA)
MAGDALENA
SAN PEDRO TEQUILA
SAN SEBASTIAN
SAN JUAN ACULTZINGO
SAN MARTIN (ATLAHUILCO)
SAN JUAN ATLANCA
SANTOS REYES
SAN FRANCISCO ZONGOLICA
VERACRUZ NUEVA
TENEXAPA
SAN JUAN TEXHUACAN
TLAQUILPA
SAN ANDRES (MIXTLAN)
SANTA MARIA ASTACINGA
VERACRUZ ANTIGUA
SANTIAGO TEHUIPANGO
SANTIAGO IXMATLAHUACAN
COSAMALOAPAN
SAN MARTIN COSAMALOAPAN
SAN JUAN BAUTISTA CHACALTIANGUIS
SAN CRISTOBAL TLACOJALPAN
INTENDENCIA DE OAXACA
SAN ANDRES OTATITLAN
Escala 1:850,000
20 15 10 5 0 Kilómetros 20 40
98° 00'
97° 30'
97° 00'
96° 30'
96° 00'
20° 00'
19° 30'
19° 00'
18° 30'

C

95° 30' 95° 00' 94° 30' 94° 00' 93° 30'

19° 00'

18° 30'

18° 00'

17° 30'

17° 00'

GOLFO DE MEXICO

VERACRUZ NUEVA

SAN CRISTOBAL TLACOTALPAN

SAN PEDRO ACULA

SAN PEDRO AMATLAN (AMATITLAN)

SANTIAGO TUXTLA

SAN ANDRES TUXTLA

SAN JUAN CATEMACO

TUXTLA-COTAXTLA

SOTEAPAN

MECAYAPAN

SAN JOSE HUEYAPAN

SAN MIGUEL TESECHOACAN

SAN FRANCISCO MINZAPAN

COSAMALOAPAN

SAN JUAN CHINAMECA

SAN PEDRO OTEAPAN

COSOLEACAQUE

IXHUATLAN

SANTA ANA SOCONUSCO

JALTIPAN

SANTIAGO MOLOACAN

SAN MARTIN ACAYUCAN

OLUTA

TECOMINOACAN

SAN JUAN BAUTISTA MECATEPEC

SAYULA

TEXISTEPEC

SAN FRANCISCO OCUAPAN

HUIMANGUILLO

COATZACOALCOS

SANTIAGO XOCHIAPA

INTENDENCIA DE OAXACA

NUEVA ESPAÑA

CAPITANIA GENERAL DE GUATEMALA

INTENDENCIA DE CHIAPAS

Escala 1:850,000

20 15 10 5 0 Kilómetros 20 40

Orizaba, Veracruz
1771
Sin firma
Mapa, color
40 × 31 cm
Archivo General de la Nación
Núm. 3266
Foto: AE


Oriente
Norte
Sur
Poniente
Barranca de Monte Blanco.
Cuesta de Tuxpango.
Cerro de Monte Palacio
Barranca de Villegas
Rancheria
Sumidero
Cerro de Escamela
Molino de Escamela
Rancheria
Barrio Nuebo de Santa Maria
Junta 2.a Sindero
Rancho del Rincon
Pueblo de San Juan del Rio
Cabezera de Dz.n Sabo
Rancheria
Rancheria
Rancheria



San Pedro Tonayan, Jalapa, Veracruz
Siglo XVII (ca. 1680)
Autor: Francisco Monteros, perito
Mapa, color
53 × 84 cm
Archivo General de la Nación
Núm. 957
Foto: CHP



Chacaltianguis y Cosamaloapan, Veracruz
[1731]
Signatario: Francisco de Albaurrea y Oteysa, alcalde mayor
Mapa, color
42 × 60 cm
Archivo General de la Nación
Núm. 728
Foto: CHP

Intendencia de Yucatán

Pueblos de indios en la Intendencia de Yucatán

Subdelegación	Número de pueblos de indios	Número de indios
Bacalar	0	1,520
Beneficios Altos	22	34,360
Beneficios Bajos	19	28,750
Bolonchencauich	12	8,000
Camino Real Alto	15	40,000
Camino Real Bajo	11	27,490
Campeche	6	7,000
La Costa	45	43,000
La Sierra	27	65,800
Mérida	10	23,000
Sahcabchén	9	5,400
Tizimín	18	19,180
Valladolid	30	32,900
13	**224**	**336,400**

Fuente para los nombres de los pueblos:

- Archivo General de la Nación, *Intendencias*, vol. 21, exp. 9, año de 1797.

Fuente para el número de indios:

- Peter Gerhard, *La frontera sureste de la Nueva España*, traducción de Stella Mastrangelo, México, Universidad Nacional Autónoma de México, 1991, p. 51, año de 1803.

Referencias para pueblos registrados como "otra fuente":

- *Archivo histórico de Yucatán, Campeche y Tabasco*, J. Ignacio Rubio Mañé (compilador), México, Imprenta Aldina, Robredo y Rosell, 1942, 3 vols.
  Barrio de Laboríos, Valladolid, vol. 3, p. 195
- Antonio García Cubas, *Diccionario geográfico, histórico y biográfico de los Estados Unidos Mexicanos*, México, Antigua Imprenta de Murguía, 1888, Tomo I; Oficina Tipográfica de la Secretaría de Fomento, 1888, Tomo II; 1889, Tomo III; 1890, Tomo IV; 1891, Tomo V.
  Mopila, Beneficios Bajos, Tomo IV, p. 132
- Antonio García y Cubas, *Atlas geográfico, estadístico e histórico de la República Mexicana*, edición facsimilar de la de 1858, México, Miguel Ángel Porrúa, Librero Editor, 1988.
  Celul, Beneficios Altos, Mapa de Yucatán, 1858
  Tela, Beneficios Altos, Mapa de Yucatán, 1858
  Santiago Seyeusil, Beneficios Bajos, Mapa de Yucatán, 1858
  San Miguel Kulam, Bolonchencauich, Mapa de Yucatán, 1858
  San Diego, Bolonchencauich, Mapa de Yucatán, 1858
  Seyba Cabecera, Sahcabchén, Mapa de Yucatán, 1858
- Peter Gerhard, *La frontera sureste de la Nueva España*, traducción de Stella Mastrangelo, México, Universidad Nacional Autónoma de México, 1991.
  Concepción Cauich, Bolonchencauich, p. 71

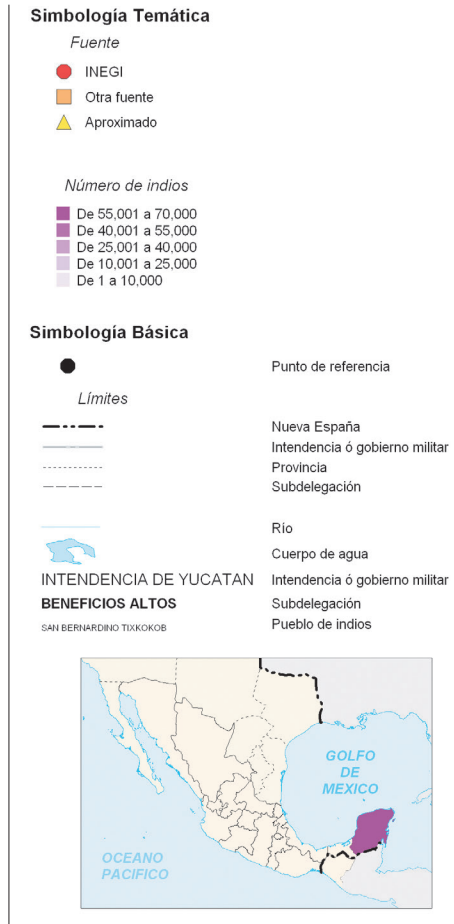

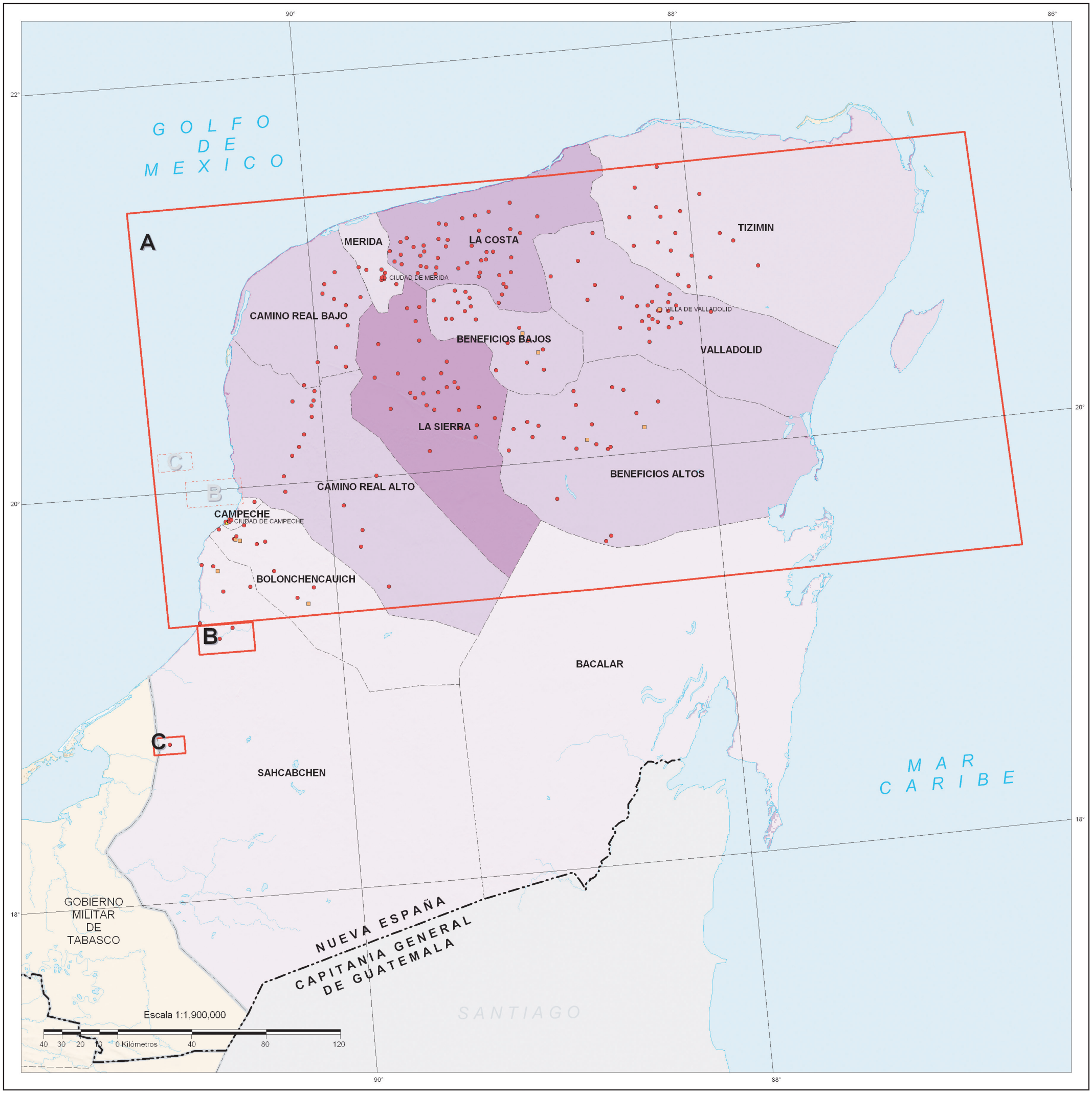
90°
88°
86°
22°
20°
18°
G O L F O
D E
M E X I C O
A
MERIDA
LA COSTA
CIUDAD DE MERIDA
TIZIMIN
VILLA DE VALLADOLID
CAMINO REAL BAJO
BENEFICIOS BAJOS
VALLADOLID
LA SIERRA
C
B
BENEFICIOS ALTOS
CAMINO REAL ALTO
CAMPECHE
CIUDAD DE CAMPECHE
BOLONCHENCAUICH
B
BACALAR
C
SAHCABCHEN
M A R
C A R I B E
GOBIERNO
MILITAR
DE
TABASCO
NUEVA ESPAÑA
CAPITANIA GENERAL
DE GUATEMALA
SANTIAGO
Escala 1:1,900,000
40 30 20 10 0 Kilómetros 40 80 120

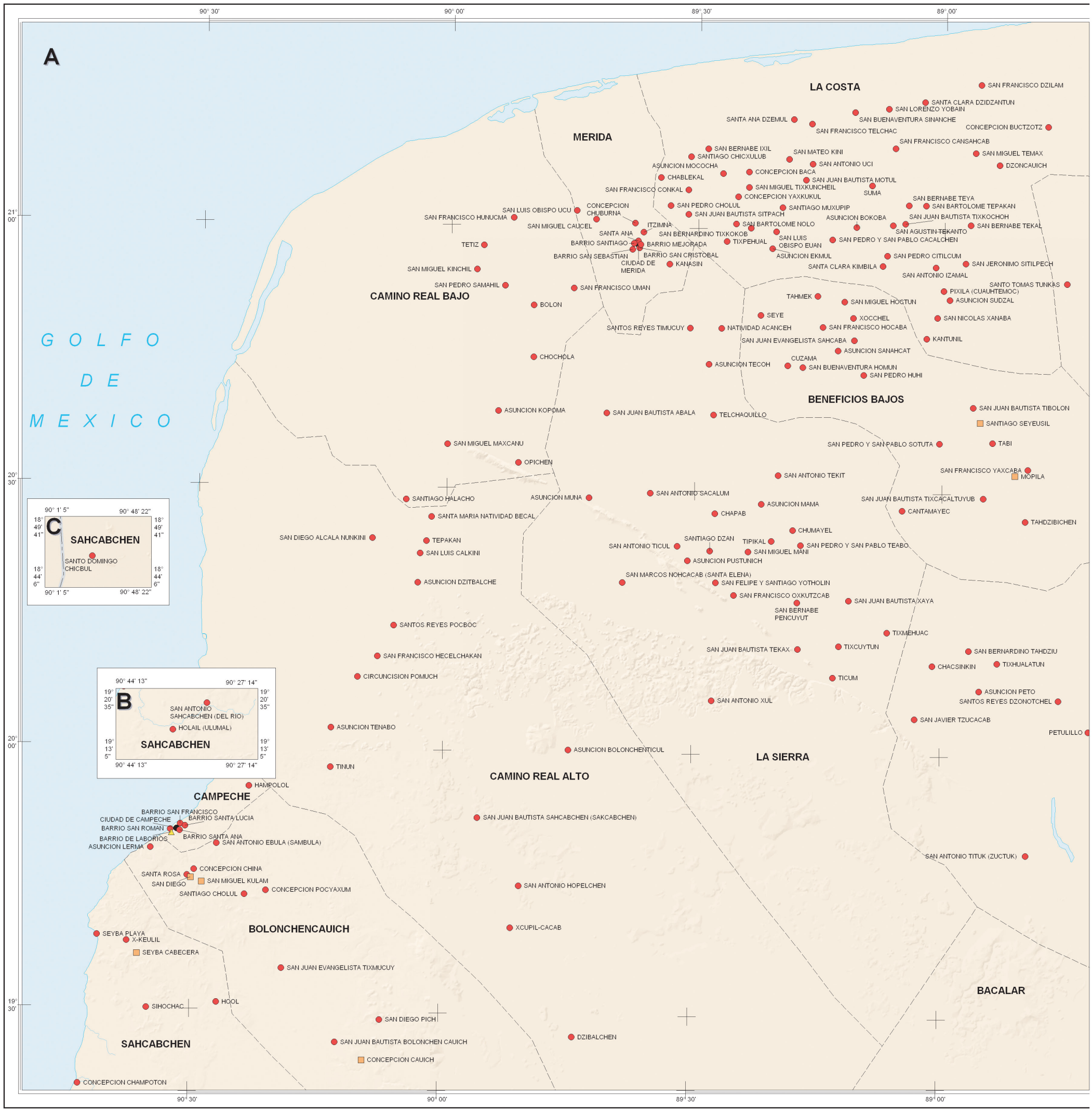
A
90° 30'
90° 00'
89° 30'
89° 00'
21° 00'
20° 30'
20° 00'
19° 30'
GOLFO DE MEXICO
LA COSTA
SAN FRANCISCO DZILAM
SANTA CLARA DZIDZANTUN
SAN LORENZO YOBAIN
SAN BUENAVENTURA SINANCHE
SANTA ANA DZEMUL
SAN FRANCISCO TELCHAC
CONCEPCION BUCTZOTZ
MERIDA
SAN FRANCISCO CANSAHCAB
SAN BERNABE IXIL
SAN MATEO KINI
SAN MIGUEL TEMAX
SANTIAGO CHICXULUB
SAN ANTONIO UCI
DZONCAUICH
ASUNCION MOCOCHA
CONCEPCION BACA
CHABLEKAL
SAN JUAN BAUTISTA MOTUL
SAN MIGUEL TIXKUNCHEIL
SUMA
SAN FRANCISCO CONKAL
CONCEPCION YAXKUKUL
SAN BERNABE TEYA
SAN BARTOLOME TEPAKAN
SAN LUIS OBISPO UCU
CONCEPCION CHUBURNA
SAN PEDRO CHOLUL
SANTIAGO MUXUPIP
SAN FRANCISCO HUNUCMA
SAN JUAN BAUTISTA SITPACH
ASUNCION BOKOBA
SAN JUAN BAUTISTA TIXKOCHOH
SAN BERNABE TEKAL
SAN MIGUEL CAUCEL
ITZIMNA
SAN BARTOLOME NOLO
SAN AGUSTIN TEKANTO
SANTA ANA
SAN BERNARDINO TIXKOKOB
SAN LUIS OBISPO EUAN
SAN PEDRO Y SAN PABLO CACALCHEN
TETIZ
BARRIO SANTIAGO
BARRIO MEJORADA
TIXPEHUAL
BARRIO SAN SEBASTIAN
BARRIO SAN CRISTOBAL
ASUNCION EKMUL
SAN PEDRO CITILCUM
CIUDAD DE MERIDA
KANASIN
SANTA CLARA KIMBILA
SAN JERONIMO SITILPECH
SAN MIGUEL KINCHIL
SAN ANTONIO IZAMAL
SAN PEDRO SAMAHIL
SAN FRANCISCO UMAN
SANTO TOMAS TUNKAS
CAMINO REAL BAJO
PIXILA (CUAUHTEMOC)
TAHMEK
ASUNCION SUDZAL
BOLON
SAN MIGUEL HOGTUN
SEYE
XOCCHEL
SAN NICOLAS XANABA
SANTOS REYES TIMUCUY
NATIVIDAD ACANCEH
SAN FRANCISCO HOCABA
KANTUNIL
SAN JUAN EVANGELISTA SAHCABA
ASUNCION SANAHCAT
CHOCHOLA
CUZAMA
ASUNCION TECOH
SAN BUENAVENTURA HOMUN
SAN PEDRO HUHI
BENEFICIOS BAJOS
ASUNCION KOPOMA
SAN JUAN BAUTISTA ABALA
TELCHAQUILLO
SAN JUAN BAUTISTA TIBOLON
SANTIAGO SEYEUSIL
SAN MIGUEL MAXCANU
SAN PEDRO Y SAN PABLO SOTUTA
TABI
OPICHEN
SAN FRANCISCO YAXCABA
MOPILA
SAN ANTONIO TEKIT
SANTIAGO HALACHO
ASUNCION MUNA
SAN ANTONIO SACALUM
SAN JUAN BAUTISTA TIXCACALTUYUB
ASUNCION MAMA
CHAPAB
CANTAMAYEC
SANTA MARIA NATIVIDAD BECAL
TAHDZIBICHEN
CHUMAYEL
SAN DIEGO ALCALA NUNKINI
TEPAKAN
SANTIAGO DZAN
TIPIKAL
SAN ANTONIO TICUL
SAN PEDRO Y SAN PABLO TEABO
SAN LUIS CALKINI
SAN MIGUEL MANI
ASUNCION PUSTUNICH
SAN MARCOS NOHCACAB (SANTA ELENA)
ASUNCION DZITBALCHE
SAN FELIPE Y SANTIAGO YOTHOLIN
SAN FRANCISCO OXKUTZCAB
SAN JUAN BAUTISTA XAYA
SAN BERNABE PENCUYUT
SANTOS REYES POCBOC
TIXMEHUAC
SAN JUAN BAUTISTA TEKAX
TIXCUYTUN
SAN BERNARDINO TAHDZIU
SAN FRANCISCO HECELCHAKAN
CHACSINKIN
TIXHUALATUN
CIRCUNCISION POMUCH
TICUM
ASUNCION PETO
SAN ANTONIO XUL
SANTOS REYES DZONOTCHEL
SAN JAVIER TZUCACAB
ASUNCION TENABO
PETULILLO
ASUNCION BOLONCHENTICUL
LA SIERRA
TINUN
CAMINO REAL ALTO
HAMPOLOL
CAMPECHE
BARRIO SAN FRANCISCO
CIUDAD DE CAMPECHE
BARRIO SANTA LUCIA
BARRIO SAN ROMAN
BARRIO SANTA ANA
BARRIO DE LABORIOS
SAN ANTONIO EBULA (SAMBULA)
ASUNCION LERMA
SAN JUAN BAUTISTA SAHCABCHEN (SAKCABCHEN)
SAN ANTONIO TITUK (ZUCTUK)
CONCEPCION CHINA
SANTA ROSA
SAN MIGUEL KULAM
SAN DIEGO
SAN ANTONIO HOPELCHEN
SANTIAGO CHOLUL
CONCEPCION POCYAXUM
BOLONCHENCAUICH
XCUPIL-CACAB
SEYBA PLAYA
X-KEULIL
SEYBA CABECERA
SAN JUAN EVANGELISTA TIXMUCUY
BACALAR
SIHOCHAC
HOOL
SAN DIEGO PICH
SAHCABCHEN
SAN JUAN BAUTISTA BOLONCHEN CAUICH
DZIBALCHEN
CONCEPCION CAUICH
CONCEPCION CHAMPOTON
C
90° 1' 5"
90° 48' 22"
18° 49' 41"
18° 44' 6"
SAHCABCHEN
SANTO DOMINGO CHICBUL
B
90° 44' 13"
90° 27' 14"
19° 20' 35"
19° 13' 5"
SAN ANTONIO SAHCABCHEN (DEL RIO)
HOLAIL (ULUMAL)
SAHCABCHEN


88° 30'
88° 00'
87° 30'
87° 00'
21° 00'
20° 30'
20° 00'
19° 30'
LOCHE
PANABA
SANTO DOMINGO DZONOT AKE
SAN FRANCISCO KIKIL
SUCILA
SAN MARTIN SUCOPO
TRES REYES TIZIMIN
TIZIMIN
TIXBACAB
SAN BARTOLOME TAHCABO
SAN MARTIN TIXCANCAL
SAN JOSE ESPITA
SAN ESTEBAN CALOTMUL
SAN FRANCISCO CHAN CENOTE
SANTA CLARA CENOTILLO
POCOBOCH
SAN AGUSTIN NAHBALAM
SANTA INES DZITAS
HUNUKU
SAN JOSE X-CAN
SISBICHEN
ASUNCION TEMOZON
YALCOBA
XOCEMPICH
CONCEPCION TINUM
SAN ESTEBAN TAHMUY
POPOLA
SANTO DOMINGO UAYMA
TESOCO
SANTA ANA PIXOY
VISITACION TIKUCH
SAN LUCAS YALCON
SAN BARTOLOME EBTUN
SAN ANDRES DZITNUP
SAN ANTONIO CHEMAX
SAN JUAN BAUTISTA CUNCUNUL
TIXHUALACTUN
KAUA
SAN FRANCISCO CHICHIMILA
SAN COSME Y SAN DAMIAN KANXOC
TEKOM
NATIVIDAD XOCEN
SANTIAGO TIXCACALCUPUL
VALLADOLID
BARRIO SAN MARCOS
VILLA DE VALLADOLID
BARRIO DE LABORIOS
BARRIO SANTA ANA
SAN BERNARDINO SISAL
BARRIO SAN JUAN DE DIOS
SAN PEDRO TIHOLOP
ASUNCION CHIKINDZONOT
SAN LORENZO EKPEDZ
TINUM
TEPICH
SAN AGUSTIN TIHOSUCO
SAN BERNARDINO ICHMUL
TELA
CELUL
ASUNCION SACALACA
HUAY MAX
SABAN
BENEFICIOS ALTOS
M A R C A R I B E
POLYUC
SAN JUAN BAUTISTA CHUNHUHUB
BACALAR
Escala 1:750,000
15 12 9 6 3 0 Kilómetros 15 30 45



Plano de parte de la Costa de Yucathan, su Capital la Ciudad de Mérida, con los Pueblos que señala
1721
La que visitó su Gobernador y Capitán General D. Antonio Cortayre
Mapa, color
67 × 32 cm
Archivo General de Indias, Sevilla
Núm. 119
Foto: AGI

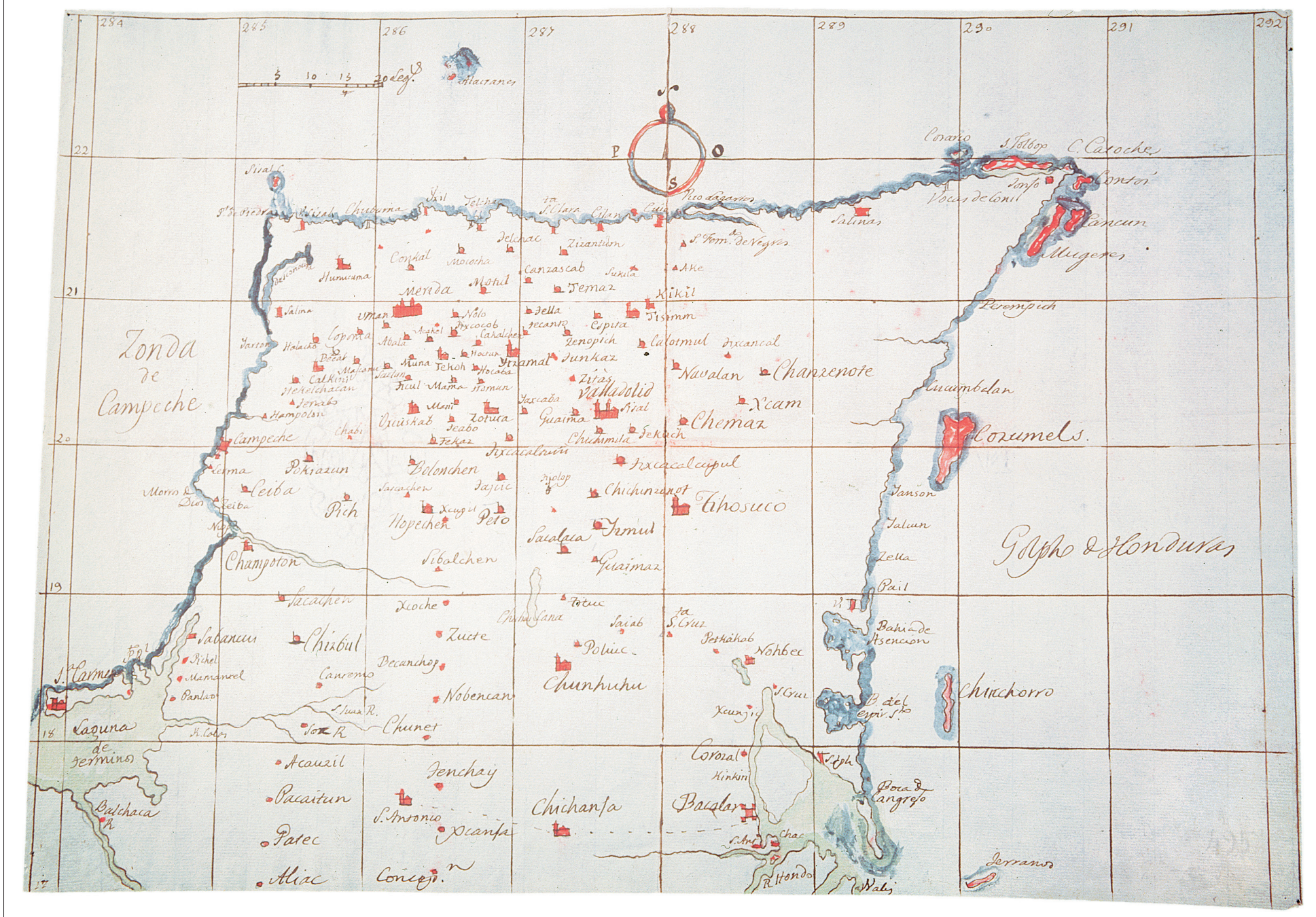
Zonda de Campeche
Mérida
Valladolid
Chemax
Tihosuco
Chanzenote
Cozumel
Golpho de Honduras
Champoton
Campeche
Pich
Peto
Tekax
Ticul
Oxkutzcab
Tekoh
Muna
Maxcanú
Halachó
Calkiní
Hecelchakan
Tenabo
Hampolol
Becal
Salamanca
Bolonchen
Hopelchen
Sibalchen
Xkeche
Zucte
Nobencan
Chunet
Decanchez
Canrenio
Sabancuy
Chikbul
Laguna de Termino
Balchaca R.
Acauzil
Pacaitun
Patec
Aliac
Jenchay
Xcanpa
Chichanha
Chunhuhub
Polnic
Totuc
Zaiab
Sacalaca
Guaimax
Chichimilá
Ixcacalcupul
Tixcacaltuyub
Tixcancal
Cupul
Zenopich
Cantamayec
Dzonotchel
Tixmucuy
Kikil
Nohbec
Pethkah
Corozal
Kinkini
Bacalar
Chac
Rio Hondo
Walix
Bahia de Asencion
Chinchorro
Boca de Cangrejo
Jerranos
Cozumel
Tancun
Mugeres
Conil
Salinas
Rio Lagartos
Sisal
Telchac
Chuburna
Dzilam
Dzidzantun
Canzascab
Temax
Nolo
Uman
Abala
Motul
Ake
Tixcacal
Xcam
Yaxcaba
Sitas
Dzitas
Sotuta
Tekax
Mama
Homun
Halachó
Varsal
Salina
Dzidzantun
Tixcacalcupul
Chikinczonot
Tahcabo
Xcanchakan
Xcanpa
Xcochel
Xcuyil
Peto
Tekax
Tekoh
Muna
Ticul
Oxkutzcab
Mama
Homun
Tenabo
Hampolol
Becal
Calkiní
Hecelchakan
Campeche
Champoton
Sacalpeten

Intendencia de Zacatecas

Pueblos de indios en la Intendencia de Zacatecas

Subdelegación	Número de pueblos de indios	Número de indios
Aguascalientes	4	2,391
Fresnillo	0	2,000
Jerez	1	2,200
Juchipila	14	8,975
Mazapil	0	2,840
Nieves	1	340
Sierra de Pinos	0	3,040
Sombrerete	2	2,130
Tlaltenango	14	7,386
Zacatecas	4	9,500
10	**40**	**40,802**

Fuentes para los nombres de los pueblos:

- Archivo General de la Nación, *Indios*, vol. 83, ff. 211-251, 1802; *Propios y Arbitrios*, vol. 35, ff. 278, 335, 1801.
- Ordenanza de la división de la Muy Noble y Leal Ciudad de Nuestra *Señora de los Zacatecas*, México, Impresa en la Oficina de D. Mariano de Zúñiga y Ontiveros, Calle del Espíritu Santo, 1801.

Fuente para el número de indios:

- Peter Gerhard, *La frontera norte de la Nueva España*, traducción de Patricia Escandón Bolaños, mapas de Bruce Campbell, México, Universidad Nacional Autónoma de México, 1996, pp. 113, 129, 142, 150, 166, 168, 190, 200, ajustado a 1803.

Referencia para pueblos registrados como "otra fuente":

- Antonio García y Cubas, *Atlas geográfico, estadístico e histórico de la República Mexicana*, edición facsimilar de la de 1858, México, Miguel Ángel Porrúa, Librero Editor, 1988.
  San Lucas, Tlaltenango, Mapa de Zacatecas, 1858

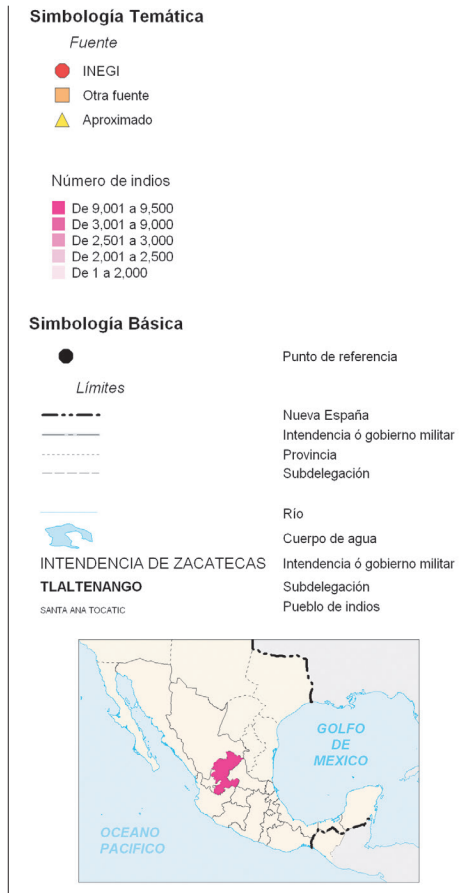

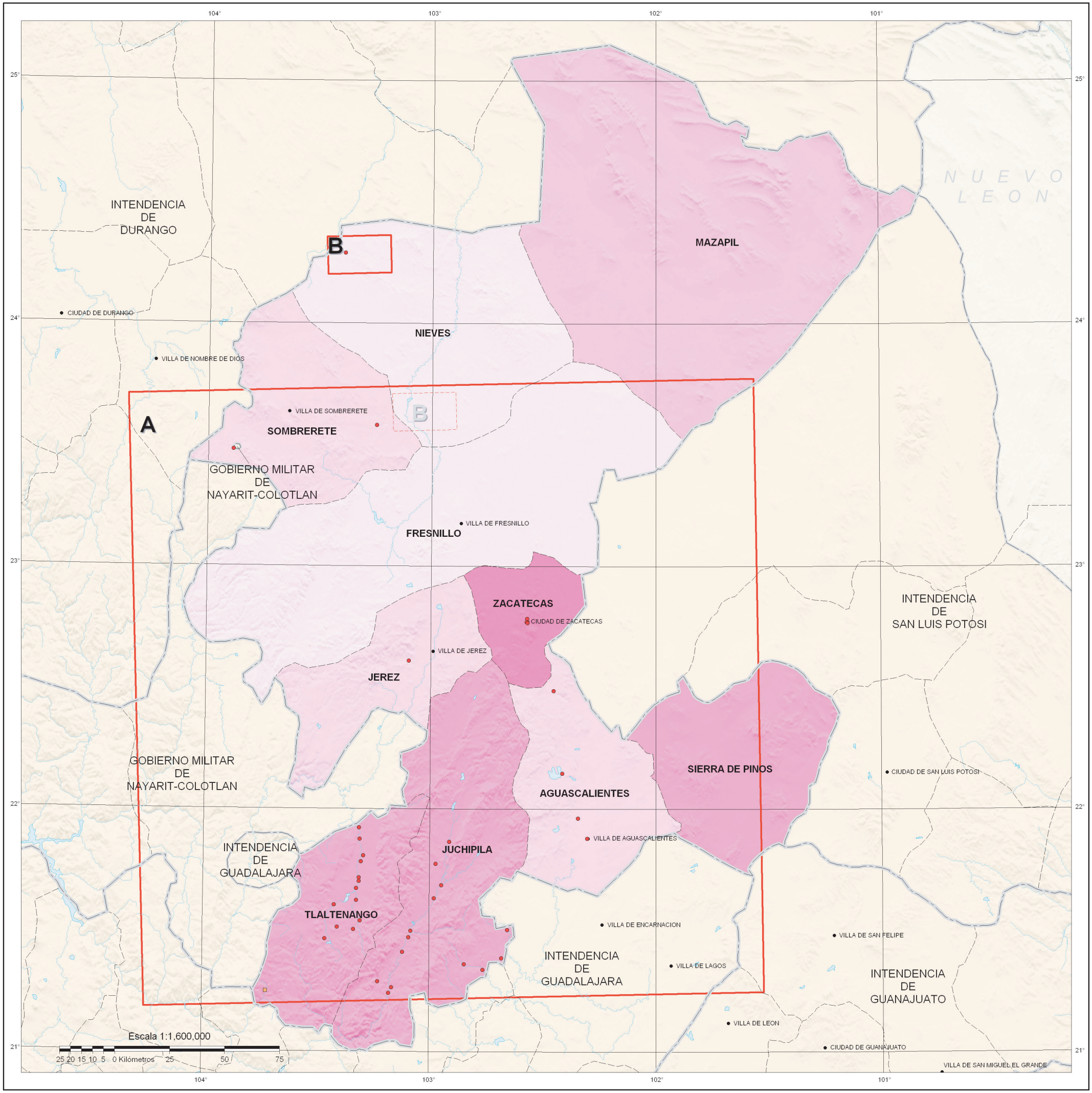
104°
103°
102°
101°
25°
24°
23°
22°
21°
INTENDENCIA DE DURANGO
NUEVO LEON
B
MAZAPIL
CIUDAD DE DURANGO
NIEVES
VILLA DE NOMBRE DE DIOS
A
VILLA DE SOMBRERETE
SOMBRERETE
B
GOBIERNO MILITAR DE NAYARIT-COLOTLAN
VILLA DE FRESNILLO
FRESNILLO
ZACATECAS
CIUDAD DE ZACATECAS
VILLA DE JEREZ
JEREZ
INTENDENCIA DE SAN LUIS POTOSI
GOBIERNO MILITAR DE NAYARIT-COLOTLAN
SIERRA DE PINOS
CIUDAD DE SAN LUIS POTOSI
AGUASCALIENTES
VILLA DE AGUASCALIENTES
INTENDENCIA DE GUADALAJARA
JUCHIPILA
TLALTENANGO
VILLA DE ENCARNACION
VILLA DE SAN FELIPE
INTENDENCIA DE GUADALAJARA
VILLA DE LAGOS
INTENDENCIA DE GUANAJUATO
VILLA DE LEON
CIUDAD DE GUANAJUATO
VILLA DE SAN MIGUEL EL GRANDE
Escala 1:1,600,000
25 20 15 10 5 0 Kilómetros 25 50 75

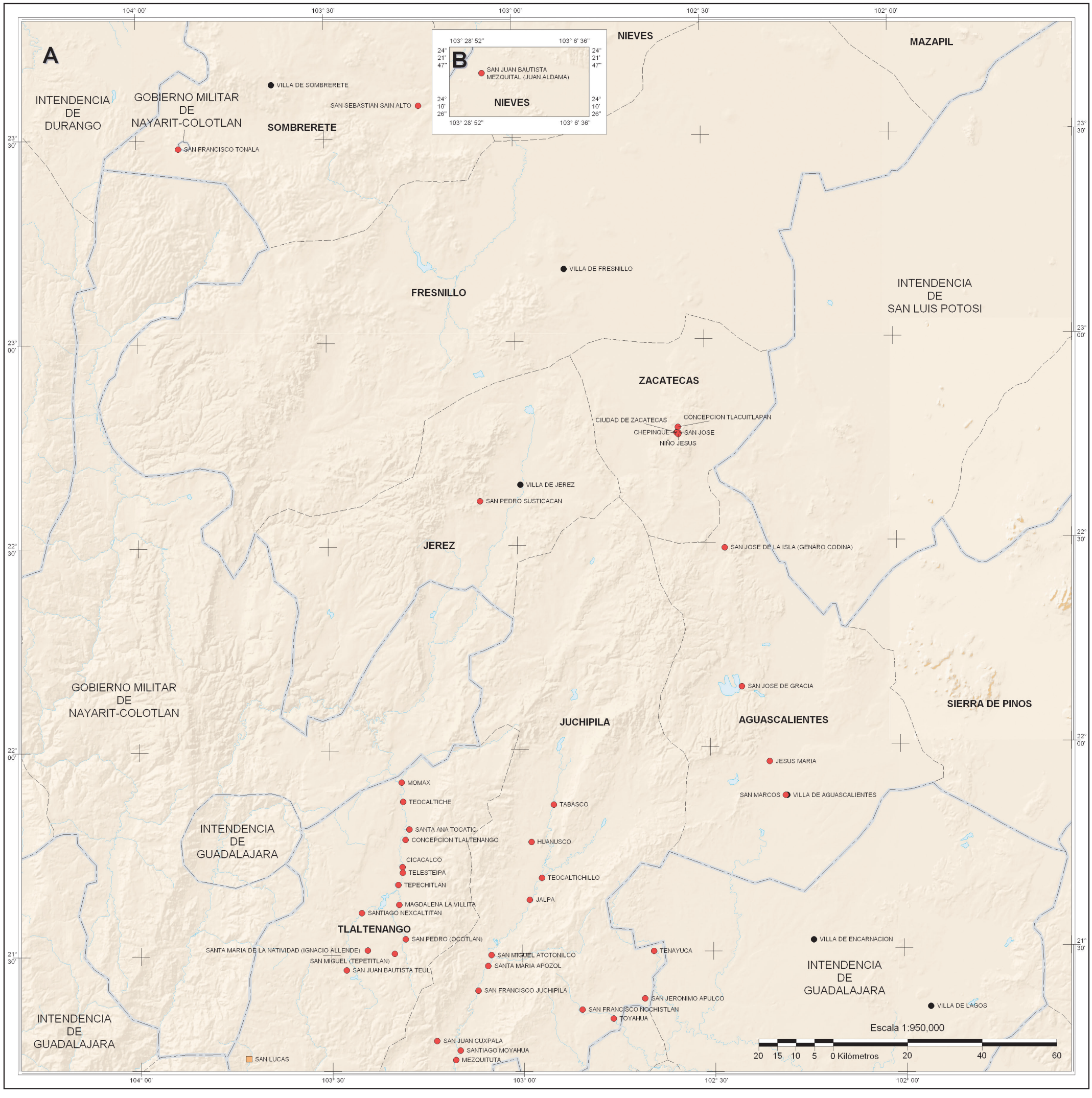
A
B
INTENDENCIA DE DURANGO
GOBIERNO MILITAR DE NAYARIT-COLOTLAN
INTENDENCIA DE GUADALAJARA
INTENDENCIA DE SAN LUIS POTOSI
SOMBRERETE
NIEVES
MAZAPIL
FRESNILLO
ZACATECAS
JEREZ
JUCHIPILA
AGUASCALIENTES
SIERRA DE PINOS
TLALTENANGO
VILLA DE SOMBRERETE
SAN SEBASTIAN SAIN ALTO
SAN FRANCISCO TONALA
SAN JUAN BAUTISTA MEZQUITAL (JUAN ALDAMA)
VILLA DE FRESNILLO
CIUDAD DE ZACATECAS
CONCEPCION TLACUITLAPAN
CHEPINQUE
SAN JOSE
NIÑO JESUS
VILLA DE JEREZ
SAN PEDRO SUSTICACAN
SAN JOSE DE LA ISLA (GENARO CODINA)
SAN JOSE DE GRACIA
JESUS MARIA
SAN MARCOS
VILLA DE AGUASCALIENTES
MOMAX
TEOCALTICHE
TABASCO
SANTA ANA TOCATIC
CONCEPCION TLALTENANGO
HUANUSCO
CICACALCO
TELESTEIPA
TEPECHITLAN
TEOCALTICHILLO
JALPA
MAGDALENA LA VILLITA
SANTIAGO NEXCALTITAN
SAN PEDRO (OCOTLAN)
SANTA MARIA DE LA NATIVIDAD (IGNACIO ALLENDE)
SAN MIGUEL (TEPETITLAN)
SAN JUAN BAUTISTA TEUL
SAN MIGUEL ATOTONILCO
SANTA MARIA APOZOL
TENAYUCA
VILLA DE ENCARNACION
SAN FRANCISCO JUCHIPILA
SAN JERONIMO APULCO
SAN FRANCISCO NOCHISTLAN
TOYAHUA
VILLA DE LAGOS
SAN JUAN CUXPALA
SANTIAGO MOYAHUA
MEZQUITUTA
SAN LUCAS
103° 28' 52"
103° 6' 36"
24° 21' 47"
24° 10' 26"
Escala 1:950,000
20 15 10 5 0 Kilómetros 20 40 60
104° 00'
103° 30'
103° 00'
102° 30'
102° 00'
23° 30'
23° 00'
22° 30'
22° 00'
21° 30'



Ciudad de Zacatecas
1799
Autor: Bernardo Portugal, alcalde de la Real Aduana de Zacatecas
Mapa
30 × 38 cm
Archivo General de la Nación
Núm. 3795
Foto: AE



Corregimiento de Xilotlan, Villa de Colima
1776
Mapa en colores y pergamino
38.5 × 30 cm
Hecho por su alcalde mayor Capitán D. José Pérez Ponce de León Manuel y San Miguel
Archivo General de Indias, Sevilla
Núm. 323
Foto: AGI



Índice de los pueblos de indios

Información sobre el índice

Información sobre el número de indios en los pueblos

Índice de los pueblos de indios

Información sobre el índice

- El orden de la información
  El Índice presenta los datos en el siguiente orden: nombre del pueblo (en letras mayúsculas, sin acentos), santo patrón del pueblo, intendencia, subdelegación, longitud, latitud, altitud, número de indios, número de la página del mapa en el *Atlas* donde se encuentra el pueblo (en negritas).

- Coordenadas en el Índice
  En el Índice, todas las coordenadas de longitud son "O", al oeste del meridiano de Greenwich, Inglaterra, y todas las coordenadas de latitud son "N", al norte del ecuador.

- Altitud en el Índice
  Todas las medidas de altitud son en "metros sobre el nivel del mar", pero en el Índice solamente se pone la letra "m" después del número de metros para significar "metros sobre el nivel del mar".

- Manera de registrar los pueblos encontrados en "otra fuente" o en lugar "aproximado"
  Los pueblos de indios localizados en la base de datos del INEGI están registrados en el Índice con la altitud dada por dicho instituto. Los pueblos encontrados en otras fuentes y los ubicados en un lugar aproximado no tienen registrada su altitud, y en lugar de ésta se anota que la ubicación del pueblos "otra fuente" o "aproximado".

- Número de indios
  Las fuentes y la terminología utilizadas para el número de indios en cada pueblo están indicadas en la "Información sobre el número de indios en los pueblos". Si las cifras son de fuentes cercanas al año 1800 se anota el número de indios, pero si las cifras son de fuentes con fechas distantes de 1800, después del número de indios se escribe dentro del paréntesis la fecha de dicha fuente. Con base en las fuentes consultadas, se ha registrado el número de indios en 3,190 de los 4,468 pueblos de indios en el *Atlas*.

Información sobre el número de indios en los pueblos

Intendencia de Chiapas

Fuente:

- Cifras correspondientes al año de 1799:
  Biblioteca de la Universidad de Tulane, Louisiana, *Chiapas Collection*, caja 2, carpeta 1, ff. 15-17, 36.

Terminología en los documentos:

- Tributarios. Se multiplica el número de tributarios por 4.5, que es el promedio de indios por tributario (Gibson, 2003, p. 148), para calcular el número total de indios.

Intendencia de Durango

Fuentes:

- Cifras correspondientes al año de 1793:
  Conde de Revillagigedo, *Informe sobre las misiones, 1793 e instrucción reservada al Marqués de Branciforte, 1794,* introducción y notas de José Bravo Ugarte, México, Jus, 1966, pp. 43-47.
- Cifras correspondientes a los años de 1787 y 1788:
  Archivo Histórico del Estado de Durango, *Libro de Censos de los Habitantes de los Partidos del Estado de Durango.*
- Cifras correspondientes al año de 1765:
  Pedro Tamarón y Romeral, *Demostración del vastísimo Obispado de la Nueva Vizcaya,1765, Durango, Sinaloa, Sonora, Arizona, Nuevo México, Chihuahua y porciones de Texas, Coahuila y Zacatecas,* introducción bibliográfica y acotaciones de Vito Alessio Robles, México, Antigua Librería Robledo de J. Porrúa e Hijos, 1937, *passim.*

Terminología en los documentos:

- Indios
- Almas de dichas naciones de indios. Se indica la nación de los indios, por ejemplo, tepehuanes, etcétera
- Vecinos
- Gente de razón
- Españoles y mixtos
- Vecinos de razón

Intendencia de Guadalajara

Fuentes:

- Cifras correspondientes al año de 1800:
  Archivo General de la Nación, *Propios y Arbitrios,* vols. 25 y 35, 1800.
- (Otra fuente complementaria pero no completa que da cifras de población correspondientes al año de 1791 de indios, españoles y mulatos en varios pueblos: José Menéndez Valdés, *Descripción y censo general de la Intendencia de Guadalajara, 1789-1793,* estudio preliminar de Ramón María Serrera, Guadalajara, Gobierno de Jalisco, 1980, pp. 77-124.)

Terminología en los documentos:

- Real y medio en pesos. Es la cantidad que pagaba cada tributario a la caja de comunidad. Dado que la cantidad total del tributo quedaba registrada en pesos, es necesario multiplicar ésta por 8 para obtener el total tributado en reales.

  Se divide esta cifra entre 1.5 (la cantidad que pagaba cada tributario) para obtener el número total de tributarios. Este total se multiplica por 4.5, el promedio de indios por tributario (Gibson, 2003, p. 148), y se obtiene una primera aproximación del número total de indios.

  Sin embargo, este total de indios no coincide con los registrados en otras fuentes y esto se debe a que una parte de los tributarios a la caja de comunidad eran, de hecho, medio tributarios (viudos y solteros) cuyo promedio de indios por tributario se puede establecer en 2.25 (y no en 4.5).

  Por eso, el número total de indios se reduce en 15% para obtener una cifra del número de indios que corresponda a los datos disponibles en los documentos donde sí se distingue entre tributario y medio tributario.

Intendencia de Guanajuato

Fuentes:

- Cifras correspondientes a los años de 1776, 1787, 1792, 1798 y 1800:
  Archivo Histórico de la Casa de Morelos, Morelia, Michoacán, *Parroquias. Padrones*, siglo XIX, 903, exp. 17, 1800; siglo XVIII, 1328, exp. 1281, 1798; 1326, exp. 1242, 1792; 1325, exp. 1221, 1787; 1316, exp. 1138, 1776.
- Cifras correspondientes a la década de 1800:
  Archivo General de la Nación, pueblos de San Luis de la Paz y León, *Indios,* vol. 83, ff. 152-182, 1800; *Intendencias*, vol. 21, f. 331, 1801.

Terminología en los documentos:

- Tributarios. Se multiplica el número de tributarios por 4.5, que es el promedio de indios por tributario (Gibson, 2003, p. 148), para calcular el número total de indios.
- Tributarios enteros y medio tributarios. Se multiplica el número de tributarios enteros por 4.5 y el número de medio tributarios por 2.25, y se suman las dos cifras para calcular el número total de indios.
- Real y medio en pesos. Es la cantidad que pagaba cada tributario a la caja de comunidad. Dado que la cantidad total del tributo quedaba registrada en pesos, es necesario multiplicar ésta por 8 para obtener el total tributado en reales.

  Se divide esta cifra entre 1.5 (la cantidad que pagaba cada tributario) para obtener el número total de tributarios. Este total se multiplica por 4.5, el promedio de indios por tributario (Gibson, 2003, p. 148), y se obtiene una primera aproximación del número total de indios.

  Sin embargo, este total de indios no coincide con los registrados en otras fuentes y esto se debe a que una parte de los tributarios a la caja de comunidad eran, de hecho, medio tributarios (viudos y solteros) cuyo promedio de indios por tributario se puede establecer en 2.25 (y no en 4.5).

  Por eso, el número total de indios se reduce en 15% para obtener una cifra del número de indios que corresponda a los datos disponibles en los documentos donde sí se distingue entre tributario y medio tributario.
- Indios
- Españoles
- Mestizos
- Castizos
- Mulatos
- Castas

INTENDENCIA DE MÉXICO

Fuentes:

- Cifras correspondientes a los años de1806-1809:
  Archivo General de la Nación, *Indios,* vols. 74, 76, 78, 79, 80; pueblos de Querétaro, *Tierras,* vol. 3569, exp. 9; pueblos de Coyoacán, *Hospital de Jesús,* vol. 110, exp. 7; algunos pueblos de Cuernavaca, exp. 8.
- Cifras correspondientes a "ca. 1790":
  Pueblos de Cuernavaca, Manuel Mazari, "Un antiguo padrón itinerario del estado de Morelos", *Memoria y Revista de la Sociedad Científica "Antonio Alzate",* tomo 48, núm. 1, enero-junio de 1937, pp. 149-170.

Terminología en los documentos:

- Tributarios. Se multiplica el número de tributarios por 4.5, que es el promedio de indios por tributario (Gibson, 2003, p. 148), para calcular el número total de indios.
- Tributarios enteros y medio tributarios. Se multiplica el número de tributarios enteros por 4.5 y el número de medio tributarios por 2.25, y se suman las dos cifras para calcular el número total de indios.
- Castas
- Otras clases
- Vecinos

INTENDENCIA DE MICHOACÁN

Fuente:

- Cifras correspondientes a los años de 1788 y 1800:
  Archivo General de la Nación, pueblo de Charo, *Hospital de Jesús,* vol. 309; los demás pueblos, *Ayuntamientos,* vols. 181 y 220, 1800.

Terminología en los documentos:

- Real y medio en pesos. Es la cantidad que pagaba cada tributario a la caja de comunidad. Dado que la cantidad total del tributo quedaba registrada en pesos, es necesario multiplicar ésta por 8 para obtener el total tributado en reales.

  Se divide esta cifra entre 1.5 (la cantidad que pagaba cada tributario) para obtener el número total de tributarios. Este total se multiplica por 4.5, el promedio de indios por tributario (Gibson, 2003, p. 148), y se obtiene una primera aproximación del número total de indios.

  Sin embargo, este total de indios no coincide con los registrados en otras fuentes y esto se debe a que una parte de los tributarios a la caja de comunidad eran, de hecho, medio tributarios (viudos y solteros) cuyo promedio de indios por tributario se puede establecer en 2.25 (y no en 4.5).

  Por eso, el número total de indios se reduce en 15% para obtener una cifra del número de indios que corresponda a los datos disponibles en los documentos donde sí se distingue entre tributario y medio tributario.

GOBIERNO MILITAR DE NAYARIT-COLOTLÁN

Fuentes:

- Cifras correspondientes al año de 1793:
  Conde de Revillagigedo, *Informe sobre las misiones, 1793 e instrucción reservada al Marqués de Branciforte, 1794,* introducción y notas de José Bravo Ugarte, México, Jus, 1966, p. 108.
- Cifras correspondientes a la década de 1790:
  Juan Ortíz Escamilla, *El visitador Don Felix María Calleja. Colotlán y Colonia del Nuevo Santander, 1790-1795*, México, Instituto de Investigaciones Dr. José María Luis Mora, manuscrito, ca. 1999, cuadro 3.

Terminología en los documentos:

- Indios
- Gentes de razón
- De razón

INTENDENCIA DE OAXACA

Fuentes:

- Cifras correspondientes al año de 1804.
  Antonio Bergoza y Jordán, *Cuestionario de Don Antonio Bergoza y Jordán, obispo de Antequera a los señores curas de la diócesis,* Irene Huesca, Manuel Esparza y Luis Castañeda Guzmán (editores), Oaxaca, Archivo General del Estado de Oaxaca, 1984, 2 vols., *passim.*
- Cifras correspondientes al año de 1820 para los pueblos de Villa Alta:
  Archivo Histórico. Poder Judicial del Estado de Oaxaca, *Civil,* exp. 817.
- Cifras correspondientes al año de 1790 para Jalapa del Marqués:
  Hugo Castro Aranda, *Primer Censo de Población de la Nueva España, 1790. Censo de Revillagigedo, "un censo condenado",* México, Secretaría de Programación y Presupuesto, 1977, cuadro 44, p. 141.
- Cifras para el año de 1787:
  Archivo General de la Nación, para pueblo de San Pablo Lachiriega, *Historia,* vol. 498, f. 36.
- Cifras correspondientes a los años de 1777, 1778 y 1791:
  Manuel Esparza, *Relaciones geográficas de Oaxaca, 1777-1778,* México, Centro de Investigaciones y Estudios Superiores en Antropología Social, 1994, *passim.*

Terminología en los documentos:

- Almas. (Puede incluir no indios, pero generalmente en las regiones como Oaxaca, de alto porcentaje de indios, el término "almas" se refiere principalmente a indios.)
- Tributarios. Se multiplica el número de tributarios por 4.5, que es el promedio de indios por tributario (Gibson, 2003, p. 148), para calcular el número total de indios.
- Solamente se indica un número. Para estos casos se inserta la palabra indios, ya que casi 90% de los habitantes de la Intendencia de Oaxaca eran indios.
- De confesión. Probablemente se refiere a los habitantes de 10 años o más de edad.
- Casados
- Familias
- Personas. Probablemente indios.
- De razón
- Párvulos
- Individuos
- Vecinos
- Vecindario
- Indios
- Mulatos
- Otras castas
- Gente de razón
- Españoles
- Mestizos

INTENDENCIA DE PUEBLA

Fuentes:

- Cifras correspondientes a los años de 1777, 1789-1792:
  Archivo General de la Nación, *Civil,* vol. 1443, exp. 3, 1790-1792; pueblos de Zacatlán de las Manzanas, *Propios y Arbitrios,* vol. 6, exp. 2, f. 168, 1777; pueblos de Cholula, *Intendencias,* vol. 48, ff. 1-59, 1789.
- Cifras correspondientes al año de 1794:
  Instituto Nacional de Antropología e Historia, Museo de Antropología, Centro de Documentación, Archivo Judicial de Tecali, rollo 7.
- Cifras correspondientes al año de 1791:
  Relaciones geográficas de 1792, estudio introductorio, transcripción y notas de Lourdes M. Romero Navarrete y Felipe I. Echenique March, México, Instituto Nacional de Antropología e Historia, 1994, San Juan de los Llanos, p. 155, algunos pueblos de Tehuacán, pp. 163-165.

Terminología en los documentos:

- Tributarios. Se multiplica el número de tributarios por 4.5, que es el promedio de indios por tributario (Gibson, 2003, p. 148), para calcular el número total de indios.
- Real y medio en pesos. Es la cantidad que pagaba cada tributario a la caja de comunidad.

  Dado que la cantidad total del tributo quedaba registrada en pesos, es necesario multiplicar ésta por 8 para obtener el total tributado en reales.

  Se divide esta cifra entre 1.5 (la cantidad que pagaba cada tributario) para obtener el número total de tributarios. Este total se multiplica por 4.5, el promedio de indios por tributario (Gibson, 2003, p. 148), y se obtiene una primera aproximación del número total de indios.

Sin embargo, este total de indios no coincide con los registrados en otras fuentes y esto se debe a que una parte de los tributarios a la caja de comunidad eran, de hecho, medio tributarios (viudos y solteros) cuyo promedio de indios por tributario se puede establecer en 2.25 (y no en 4.5).

Por eso, el número total de indios se reduce en 15% para obtener una cifra del número de indios que corresponda a los datos disponibles en los documentos donde sí se distingue entre tributario y medio tributario.

- Españoles
- Castizos
- Mestizos
- Negros
- Mulatos libres
- Moradores
- Almas

INTENDENCIA DE SAN LUIS POTOSÍ

FUENTES:

- Cifras correspondientes al año de 1790:
  Hugo Castro Aranda, *Primer Censo de Población de la Nueva España, 1790. Censo de Revillagigedo, "un censo condenado"*, México, Secretaría de Programación y Presupuesto, 1977, Anexo 8, pp. 73-102.
- Cifras correspondientes al año de 1793:
  Conde de Revillagigedo, *Informe sobre las misiones, 1793 e instrucción reservada al Marqués de Branciforte, 1794,* introducción y notas de José Bravo Ugarte, México, Jus, 1966, p. 94.

TERMINOLOGÍA EN LOS DOCUMENTOS:

- Real y medio en pesos. Es la cantidad que pagaba cada tributario a la caja de comunidad.

  Dado que la cantidad total del tributo quedaba registrada en pesos, es necesario multiplicar ésta por 8 para obtener el total tributado en reales.

  Se divide esta cifra entre 1.5 (la cantidad que pagaba cada tributario) para obtener el número total de tributarios. Este total se multiplica por 4.5, el promedio de indios por tributario (Gibson, 2003, p. 148), y se obtiene una primera aproximación del número total de indios.

  Sin embargo, este total de indios no coincide con los registrados en otras fuentes y esto se debe a que una parte de los tributarios a la caja de comunidad eran, de hecho, medio tributarios (viudos y solteros) cuyo promedio de indios por tributario se puede establecer en 2.25 (y no en 4.5).

  Por eso, el número total de indios se reduce en 15% para obtener una cifra del número de indios que corresponda a los datos disponibles en los documentos donde sí se distingue entre tributario y medio tributario.
- Indios
- Españoles
- Mulatos
- Otras castas
- Europeos

INTENDENCIA DE SONORA-SINALOA

FUENTE:

- Cifras correspondientes al año de 1765:
  Pedro Tamarón y Romeral, *Demostración del vastísimo Obispado de la Nueva Vizcaya,1765, Durango, Sinaloa, Sonora, Arizona, Nuevo México, Chihuahua y porciones de Texas, Coahuila y Zacatecas,* introducción bibliográfica y acotaciones de Vito Alessio Robles, México, Antigua Librería Robledo de J. Porrúa e Hijos, 1937, *passim*.

TERMINOLOGÍA EN LOS DOCUMENTOS:

- Indios. Se indica la nación de los indios, por ejemplo, pimas, yaquis, etcétera
- Españoles
- Vecinos de razón
- Vecinos

GOBIERNO MILITAR DE TABASCO

No hay cifras del número de indios en los pueblos.

GOBIERNO MILITAR DE TLAXCALA

FUENTE:

- Cifras correspondientes al año de 1773:
  Archivo General del Estado de Tlaxcala, Tlaxcala, *Año de 1773,* exp. 72.

TERMINOLOGÍA EN LOS DOCUMENTOS:

- Familias. Se asume que son familias de indios y se multiplican por 4.5 para calcular el número total de indios.

INTENDENCIA DE VERACRUZ

FUENTES:

- Cifras correspondientes a los años de 1803 y 1806:
  AGN, *Archivo Histórico de Hacienda*, legajo 917, exp. 5.
- Cifras correspondientes al año de 1793:
  Conde de Revillagigedo, *Informe sobre las misiones, 1793 e instrucción reservada al Marqués de Branciforte, 1794,* introducción y notas de José Bravo Ugarte, México, Jus, 1966, p. 91.
- Cifras correspondientes al año de 1791:
  Relaciones geográficas de 1792, estudio introductorio, transcripción y notas de Lourdes M. Romero Navarrete y Felipe I. Echenique March, México, Instituto Nacional de Antropología e Historia, 1994, pueblos de Xalapa, pp. 183-186.

TERMINOLOGÍA EN LOS DOCUMENTOS:

- Familias
- Almas de dichas naciones de indios
- Indios
- Se indica la nación de los indios, por ejemplo, huastecos, etcétera
- Indios, españoles, castizos, mestizos, pardos
- Huastecos, españoles y castas
- De razón
- Indios, españoles, mulatos
- Moradores
- Naturales
- Vecindario
- Habitantes

INTENDENCIA DE YUCATÁN

FUENTE:

- Cifras correspondientes al año de 1790:
  Archivo de la historia de Yucatán, Campeche y Tabasco, J. Ignacio Rubio Mañé (compilador), México, Imprenta Aldina, Robredo y Rosell, 1942, vol. 1, pp. 171-257.
- Método para calcular el número de indios en los pueblos de Yucatán:
  Los informes sobre los pueblos en cada subdelegación dan cifras para el número de jefes de familias de indios y de otros grupos. En la página 245 de la fuente citada (*Archivo de la historia de Yucatán*…) aparece la población total de cada subdelegación. Se suma el número de jefes de familias de indios y de los otros grupos de la población en una subdelegación y se divide entre la población total de dicha subdelegación para calcular el promedio de personas por familia. Esta cifra resulta diferente para cada subdelegación y se utiliza para multiplicar por el número de jefes de familias de indios en cada subdelegación.

TERMINOLOGÍA EN LOS DOCUMENTOS:

- Indios de pueblos, indios de haciendas, vecinos
- Indios, de otras castas
- Indios bajo campana, indios en ranchos, vecinos
- Naturales
- Vecinos
- Indios
- Vecinos de color
- Almas

INTENDENCIA DE ZACATECAS

FUENTES:

- Cifras correspondientes al año de 1787:
  Richard Lyle Garner, "Zacatecas, 1750-1821: The Study of a Late Colonial Mexican City", tesis de doctorado, Ann Arbor, University of Michigan, 1970, pueblos de Aguascalientes, Jerez, Juchipila y Tlaltenango, pp. 83-84.
- Cifra correspondiente al año de 1765:
  Pedro Tamarón y Romeral, *Demostración del vastísimo Obispado de la Nueva Vizcaya,1765, Durango, Sinaloa, Sonora, Arizona, Nuevo México, Chihuahua y porciones de Texas, Coahuila y Zacatecas,* introducción bibliográfica y acotaciones de Vito Alessio Robles, México, Antigua Librería Robledo de J. Porrúa e Hijos, 1937, p. 193.
- Cifras correspondientes al año de 1802:
  Archivo General de la Nación, pueblos de Sombrerete, *Indios,* vol. 83, ff. 227-229.

TERMINOLOGÍA EN LOS DOCUMENTOS:

- Tributarios. Se multiplica el número de tributarios por 4.5, que es el promedio de indios por tributario (Gibson, 2003, p. 148), para calcular el número total de indios.
- Real y medio en pesos. Es la cantidad que pagaba cada tributario a la caja de comunidad.

  Dado que la cantidad total del tributo quedaba registrada en pesos, es necesario multiplicar ésta por 8 para obtener el total tributado en reales.

  Se divide esta cifra entre 1.5 (la cantidad que pagaba cada tributario) para obtener el número total de tributarios. Este total se multiplica por 4.5, el promedio de indios por tributario (Gibson, 2003, p. 148), y se obtiene una primera aproximación del número total de indios.

  Sin embargo, este total de indios no coincide con los registrados en otras fuentes y esto se debe a que una parte de los tributarios a la caja de comunidad eran, de hecho, medio tributarios (viudos y solteros) cuyo promedio de indios por tributario se puede establecer en 2.25 (y no en 4.5).

  Por eso, el número total de indios se reduce en 15% para obtener una cifra del número de indios que corresponda a los datos disponibles en los documentos donde sí se distingue entre tributario y medio tributario.
- Indios
- Vecinos españoles
- Gente de razón

ÍNDICE DE LOS PUEBLOS DE INDIOS



Vicaría de la Villa Alta de San Ildefonso con los pueblos anexos, Provincia de Oaxaca
1706
Presentado por Fr. Bartolomé Asensio, O. P.
Mapa, color
59 × 43 cm
Archivo General de Indias, Sevilla
Núm. 100
Foto: AGI

ABALA, San Juan Bautista, Yucatán, La Sierra, 89° 40′ 47″, 20° 38′ 48″, 17 m, 837 indios, 102 vecinos **206**
ABEJONES, San Miguel, Oaxaca, Teozacualco, 96° 36′ 24″, 17° 26′ 6″, 2,260 m **144**
ABOREACHI, Durango, Ciénega de los Olivos, 107° 22′ 37″, 27° 6′ 52″, 2,220 m, 1,200 almas **80**
ABUYA (HIGUERAS DE), Sonora-Sinaloa, Culiacán, 107° 4′ 18″, 24° 15′ 34″, 60 m, 235 indios (1765) **184**
ACACHUEN, San Francisco, Michoacán, Tlazazalca, 102° 5′ 31″, 19° 50′ 48″, 1,790 m, 245 indios **128**
ACACOYAGUA, Chiapas, Tapachula, 92° 40′ 27″, 15° 20′ 22″, 80 m, 86 indios **75**
ACAHUACATONGO, San Andrés, México, Tacuba, 99° 10′ 42″, 19° 29′ 33″, aproximado **111**
ACAHUALCO, San Antonio, México, Metepec, 99° 46′ 25″, 19° 16′ 36″, 2,810 m, 1,631 indios **110**
ACAHUATO, Santiago, Michoacán, Apatzingán, 102° 19′ 44″, 19° 8′ 56″, 1,000 m, 102 indios **128**
ACAJETE, Asunción, Puebla, Tepeaca, 97° 57′ 4″, 19° 6′ 12″, 2,420 m, 1,629 indios **164**
ACALA, San Pablo, Chiapas, Comitán, 92° 48′ 20″, 16° 33′ 22″, 420 m, 315 indios **74**
ACALA, Puebla, Huauchinango, 97° 37′ 1″, 21° 14′ 6″, 100 m **160**
ACALMANI, Puebla, Igualapa, 98° 30′ 25″, 16° 48′ 52″, 350 m **173**
ACALPIXCA, Santa Cruz, México, Xochimilco, 99° 4′ 24″, 19° 15′ 7″, 2,238 m, 736 indios **111**
ACALTEPEC, San Juan, Oaxaca, Nejapa, 95° 56′ 15″, 16° 15′ 48″, 1,760 m, 56 indios **152**
ACAMBARO, San Francisco, Guanajuato, Celaya, 100° 43′ 18″, 20° 1′ 53″, 1,860 m, 4,928 indios, 1,722 españoles, 1,034 mestizos, 1,023 mulatos (1800) **96**
ACAMBAY, San Miguel, México, Huichapan, 99° 50′ 35″, 19° 57′ 14″, 2,550 m, 4,383 indios **105**
ACAMIXTLA, San Martín, México, Taxco, 99° 33′ 58″, 18° 33′ 42″, 1,550 m, 270 indios **114**
ACAMUCHITLAN, San Juan, México, Temascaltepec, 100° 16′ 3″, 18° 50′ 10″, 980 m, 401 indios **113**
ACANCEH, Natividad, Yucatán, La Sierra, 89° 27′ 0″, 20° 48′ 40″, 10 m, 765 indios, 551 vecinos **206**
ACAPA, Santiago, México, Metztitlán, 98° 54′ 5″, 20° 54′ 4″, 1,880 m, 207 indios **103**
ACAPETAHUA, Chiapas, Tapachula, 92° 41′ 25″, 15° 16′ 53″, 30 m, 50 indios **75**
ACAPETLAHUACAN, Santa María de Jesús, Puebla, Atlixco, 98° 26′ 50″, 18° 53′ 51″, 1,840 m **166**
ACAPETLAHUAYA, San Juan Bautista, México, Zacualpan, 100° 4′ 20″, 18° 25′ 8″, 1,170 m, 2,140 indios **114**
ACAPONETA, Asunción, Guadalajara, Acaponeta, 105° 21′ 38″, 22° 29′ 32″, 30 m, 47 indios **86**
ACAPULCO, Santos Reyes, México, Acapulco, 99° 53′ 52″, 16° 52′ 16″, 30 m, 405 indios **118**
ACAPULCO, San Diego, Puebla, Atlixco, 98° 27′ 6″, 18° 53′ 13″, 1,840 m **166**
ACAPULCO, Santa María, San Luis Potosí, Valles, 99° 26′ 22″, 21° 28′ 17″, 800 m, 94 indios, 1 español, 14 mulatos, 48 otras castas **178**
ACAQUIZAPAM, Santa María, Oaxaca, Huajuapan, 97° 43′ 52″, 18° 8′ 36″, 1,680 m **143**
ACASICO, San Miguel, Guadalajara, Cuquío, 102° 49′ 38″, 21° 12′ 36″, 1,620 m, 290 indios **88**
ACASPULCO, Nayarit-Colotlán, Colotlán, 103° 31′ 24″, 21° 56′ 43″, 1,930 m, 156 indios, 0 de razón **138**
ACATEMPAN, San Pedro, México, Zacualpan, 99° 52′ 55″, 18° 19′ 4″, 1,650 m, 856 indios **114**
ACATENO, San Juan, Puebla, Teziutlán, 97° 22′ 0″, 19° 52′ 29″, 1,600 m **162**
ACATEPEC, Santa María, México, Metztitlán, 98° 42′ 57″, 20° 54′ 29″, 1,360 m, 192 indios **103**
ACATEPEC, Santa María, Oaxaca, Jicayán, 97° 30′ 40″, 16° 8′ 53″, 740 m, 837 indios, 102 vecinos **150**
ACATEPEC, Santiago, Puebla, Tlapa, 98° 54′ 41″, 17° 19′ 22″, 1,750 m **172**
ACATEPEC, Santiago, Puebla, Tehuacán, 97° 34′ 40″, 18° 13′ 37″, 2,040 m, 1,200 almas **168**
ACATEPEC, San Francisco, Puebla, Cholula, 98° 19′ 13″, 19° 0′ 40″, 2,080 m, 892 indios **164**
ACATEPEC, Puebla, Igualapa, 98° 25′ 42″, 16° 44′ 15″, 620 m, 288 indios **173**
ACATIC, San Francisco, Guadalajara, Hostotipaquillo, 104° 21′ 13″, 21° 6′ 10″, otra fuente, 86 indios **86**
ACATIC, San Juan, Guadalajara, Tepactitlán, 102° 54′ 34″, 20° 46′ 45″, 1,680 m, 111 indios (1791) **88**
ACATITLA, Santiago, Puebla, Huayacocotla, 98° 11′ 37″, 20° 57′ 32″, 480 m, 1,631 indios **161**
ACATITLAN, San Juan, México, Temascaltepec, 100° 17′ 20″, 19° 0′ 33″, 1,080 m, 120 indios **113**
ACATITLAN, San Mateo, México, Temascaltepec, 99° 56′ 52″, 18° 55′ 13″, 2,400 m, 1,917 indios **114**
ACATITLAN, San Juan, Puebla, Tehuacán, 97° 33′ 6″, 18° 6′ 54″, 2,140 m, 315 indios **171**
ACATLAJAPA, Santiago, México, Metztitlán, 98° 52′ 15″, 21° 4′ 0″, 360 m, 243 indios **103**
ACATLAN, Guadalajara, Sentispac, 104° 58′ 7″, 21° 52′ 12″, 120 m, 46 indios **86**
ACATLAN, Santa Ana, Guadalajara, Sayula, 103° 35′ 28″, 20° 25′ 14″, 1,370 m, 481 indios **89**
ACATLAN, San Juan, México, Chilapa, 99° 10′ 3″, 17° 39′ 19″, 1,280 m, 1,694 indios **117**
ACATLAN, San Miguel, México, Tulancingo, 98° 26′ 16″, 20° 8′ 38″, 2,140 m, 1,147 indios **107**
ACATLAN, San Juan Bautista, Puebla, Acatlán, 98° 2′ 48″, 18° 12′ 2″, 1,180 m, 1,265 indios **168**
ACATLAN, Santiago, Puebla, Tepeaca, 97° 55′ 51″, 18° 59′ 36″, 2,160 m **164**
ACATLAN, San Luis, Puebla, Tlapa, 98° 44′ 1″, 16° 48′ 26″, 320 m **172**
ACATLAN, San Andrés, Veracruz, Xalapa, 96° 50′ 26″, 19° 41′ 51″, 1,740 m, 470 indios (1791) **199**
ACATLAN EL GRANDE, San Pedro, Oaxaca, Nejapa, 95° 31′ 8″, 17° 2′ 59″, 660 m, 331 indios **149**
ACATLANCITO, Asunción, Oaxaca, Nejapa, 95° 56′ 57″, 16° 53′ 42″, 1,300 m **149**
ACATLIPA, San Andrés, México, Cuernavaca, 99° 12′ 55″, 18° 49′ 44″, 1,230 m, 55 indios (ca. 1790) **115**
ACATLIXHUAYAN, Santos Reyes, México, Chalco, 98° 52′ 58″, 19° 12′ 29″, 2,280 m, 261 indios **111**
ACATZINGO, San Juan Evangelista, Puebla, Tepeaca, 97° 46′ 55″, 18° 58′ 47″, 2,140 m **168**
ACAXOCHITLAN, Asunción, México, Tulancingo, 98° 12′ 4″, 20° 9′ 30″, 2,160 m, 1,552 indios **107**
ACAXTLAHUACAN, Santiago, Puebla, Chiautla, 98° 32′ 27″, 18° 1′ 0″, 1,260 m **170**
ACAXUCHITLALTONGO, San Francisco, México, Huichapan, 99° 42′ 15″, 20° 10′ 0″, 2,540 m, 122 indios **105**
ACAYUCA, Santa Ana, México, Metztitlán, 98° 46′ 51″, 20° 57′ 53″, 1,060 m, 54 indios **103**
ACAYUCA, San Francisco, México, Pachuca, 98° 50′ 28″, 20° 1′ 47″, 2,440 m, 495 indios **106**
ACAYUCAN, San Martín, Veracruz, Coatzacoalcos, 94° 54′ 50″, 17° 56′ 53″, 100 m, 549 indios, 324 españoles, 2,466 pardos **200**
ACAZONICA, Veracruz, Veracruz Antigua, 96° 35′ 17″, 19° 12′ 44″, 340 m **199**
ACAZUCHITLAN, San Juanico, México, Huichapan, 99° 35′ 48″, 20° 8′ 51″, 2,450 m, 1,872 indios **106**
ACAZULCO, San Jerónimo, México, Tenango del Valle, 99° 24′ 57″, 19° 15′ 54″, 2,760 m, 873 indios **111**
ACHICHIPICO, San Sebastián, México, Cuernavaca, 98° 49′ 34″, 18° 56′ 54″, 1,920 m, 446 indios, 389 castas (ca. 1790) **115**
ACHIOTEPEC, San Lorenzo, México, Tulancingo, 98° 4′ 5″, 20° 35′ 47″, 520 m, 1,003 indios **107**
ACHIUTLA, San Miguel, Oaxaca, Teposcolula, 97° 29′ 18″, 17° 18′ 16″, 1,940 m, 600 almas **146**
ACHIUTLA, San Juan, Oaxaca, Teposcolula, 97° 30′ 25″, 17° 20′ 40″, 2,000 m, 200 almas **146**
ACOLMAN, San Agustín, México, Texcoco, 98° 54′ 35″, 19° 38′ 18″, 2,260 m, 945 indios **111**
ACOMULCO, San Nicolás, México, Yahualica, 98° 42′ 57″, 20° 47′ 38″, 1,720 m, 225 indios **103**
ACONCHI, San Pedro, Sonora-Sinaloa, Sonora, 110° 13′ 34″, 29° 49′ 30″, 600 m, 303 ópatas (1765) **182**
ACOYOTLA, Santa María, México, Metztitlán, 98° 46′ 35″, 21° 7′ 25″, 920 m, 67 indios **103**
ACOZAC, Reyes, México, Ecatepec, 98° 58′ 54″, 19° 46′ 25″, 2,250 m, 688 indios **111**
ACOZAUTLA, Santa Ana, Puebla, Cholula, 98° 23′ 0″, 18° 57′ 21″, 1,980 m, 218 indios **166**
ACTEOPAN, San Marcos, Puebla, Atlixco, 98° 42′ 53″, 18° 45′ 52″, 1,660 m **166**
ACTIPAN, Santa María, Puebla, Tepeaca, 97° 48′ 2″, 18° 57′ 34″, 2,140 m, 746 indios **168**
ACTOPAN, San Nicolás, México, Actopan, 98° 56′ 41″, 20° 16′ 1″, 2,000 m, 3,730 indios **106**
ACTOPAN, San Francisco, Veracruz, Veracruz Antigua, 96° 36′ 52″, 19° 30′ 14″, 260 m **199**
ACUAMANALA, San Antonio, Tlaxcala, Tlaxcala, 98° 12′ 2″, 19° 13′ 25″, 2,300 m, 734 indios (1773) **194**
ACUAUTLA, San Francisco, México, Coatepec, 98° 51′ 31″, 19° 20′ 39″, 2,300 m, 238 indios **111**
ACUEXCOMAC, Santa María, Puebla, Cholula, 98° 23′ 4″, 19° 2′ 12″, 2,220 m, 586 indios **164**
ACUICUIZCATEPEC, Santa Bárbara, Tlaxcala, Tlaxcala, 98° 13′ 22″, 19° 26′ 44″, 2,580 m, 158 indios (1773) **194**
ACUIMANTLA, San Ildefonso, México, Metztitlán, 98° 47′ 52″, 21° 2′ 5″, 280 m, 130 indios **103**
ACUITLAPAN, San Francisco, México, Taxco, 99° 32′ 35″, 18° 36′ 3″, 1,600 m, 1,089 indios **114**
ACUITLAPILCO, Asunción, México, Zacualpan, 99° 47′ 11″, 18° 54′ 17″, 2,140 m, 540 indios **114**
ACUITLAPILCO, Presentación, Tlaxcala, Tlaxcala, 98° 14′ 21″, 19° 17′ 13″, 2,280 m, 378 indios (1773) **194**
ACUITZIO, San Nicolás, Michoacán, Tiripetío, 101° 19′ 54″, 19° 29′ 45″, 2,020 m, 971 indios **129**
ACULA, San Pedro, Veracruz, Cosamaloapan, 95° 46′ 24″, 18° 30′ 22″, 10 m, 669 indios, 0 españoles, 4 mulatos **200**
ACULCO, San Jerónimo, México, Huichapan, 99° 49′ 37″, 20° 5′ 54″, 2,450 m, 2,678 indios **105**
ACULTZINGO, San Juan, Veracruz, Orizaba, 97° 17′ 48″, 18° 43′ 11″, 1,640 m **199**
ACUTLA, San Antonio, Oaxaca, Teposcolula, 97° 29′ 56″, 17° 44′ 37″, 2,180 m, 482 almas **143**
ACUTZILAPAN, Santiago, México, Ixtlahuaca, 99° 45′ 51″, 19° 46′ 56″, 2,770 m, 1,111 indios **110**
ACUYO, Michoacán, Carácuaro, 101° 10′ 44″, 18° 51′ 5″, 380 m, 29 indios **131**
ACXOTLA (DEL RIO), Santa María de la Defensa, Tlaxcala, Tlaxcala, 98° 14′ 15″, 19° 19′ 27″, 2,260 m, 207 indios (1773) **194**
ADEQUEZ, Santa Catalina, Oaxaca, Teposcolula, 97° 8′ 48″, 17° 26′ 10″, 2,240 m **144**
ADEQUEZ, San Miguel, Oaxaca, Teposcolula, 97° 8′ 44″, 17° 27′ 25″, 2,380 m, 249 de razón como indios **144**
AGUACATENANGO, Chiapas, Comitán, 92° 24′ 28″, 16° 28′ 20″, 1,760 m, 477 indios **74**
AGUACOMULICAN, San Miguel, Puebla, Atlixco, 98° 32′ 58″, 18° 49′ 16″, 1,740 m **166**
AGUANUATO, Michoacán, Angamacutiro, 101° 49′ 52″, 19° 58′ 24″, 1,930 m, 233 indios **128**
AGUARUTO, San Bartolomé, Sonora-Sinaloa, Culiacán, 107° 30′ 20″, 24° 46′ 42″, 20 m **183**
AGUATEPEC (AHUASHUATEPEC), San Andrés, Tlaxcala, Tlaxcala, 98° 6′ 12″, 19° 22′ 40″, 2,460 m, 477 indios (1773) **194**
AGUATIPAN, Santiago, México, Metztitlán, 98° 35′ 32″, 20° 46′ 0″, aproximado, 103 indios **103**
AGUATLAN, San Francisco, México, Metztitlán, 98° 28′ 19″, 20° 46′ 20″, aproximado, 49 indios **103**
AGUAXOTLA, Puebla, Tlapa, 98° 42′ 54″, 17° 41′ 44″, 1,960 m **170**
AGUAZUELOS, San Miguel, Veracruz, Xalapa, 96° 49′ 21″, 19° 38′ 55″, 1,390 m **199**
AHOME, Natividad de Nuestra Señora, Sonora-Sinaloa, Sinaloa, 109° 10′ 17″, 25° 55′ 6″, 10 m, 501 indios (1765) **183**
AHUACATEPEC (AHUATEPEC), San Sebastián, Puebla, Tlapa, 98° 35′ 40″, 17° 36′ 28″, 1,420 m **170**
AHUACATITLAN, Asunción, México, Cuernavaca, 99° 15′ 52″, 18° 58′ 7″, 1,885 m, 158 indios (ca. 1790) **114**
AHUACATITLAN, Santiago, México, Temascaltepec, 99° 54′ 52″, 18° 52′ 43″, 2,140 m, 185 indios **114**
AHUACATLAN, San Juan Evangelista, Guadalajara, Ahuacatlán, 104° 29′ 3″, 21° 3′ 15″, 1,000 m, 213 indios **86**

AHUACATLAN, México, Cadereyta, 99° 32′ 20″, 21° 12′ 48″, 1,100 m, 254 indios **102**

AHUACATLAN, San Juan, México, Yahualica, 98° 38′ 40″, 20° 53′ 20″, 1,500 m, 139 indios **103**

AHUACATLAN, Santa María, México, Temascaltepec, 100° 7′ 39″, 19° 11′ 7″, 1,820 m, 394 indios **109**

AHUACATLAN, San Pedro, México, Querétaro, 99° 59′ 30″, 20° 26′ 15″, 1,900 m, 324 indios **105**

AHUACATLAN, San Juan, Puebla, Zacatlán de las Manzanas, 97° 51′ 36″, 20° 0′ 20″, 1,300 m, 1,856 indios **162**

AHUACATLAN, San Juan, Puebla, Tlapa, 98° 43′ 15″, 17° 54′ 41″, 1,600 m **170**

AHUACATLAN, San Miguel, Puebla, Huauchinango, 98° 0′ 23″, 20° 8′ 14″, 1,720 m **162**

AHUACUOTZINGO, San Antonio, México, Chilapa, 98° 56′ 5″, 17° 42′ 50″, 1,480 m, 189 indios **117**

AHUALULCO, San Francisco, Guadalajara, Etzatlán, 103° 58′ 34″, 20° 42′ 1″, 1,340 m, 1,144 indios **88**

AHUANAPA (HUEJONAPAN), San Antonio, Puebla, Tepexi de la Seda, 97° 55′ 16″, 18° 28′ 10″, 1,780 m, 434 indios **168**

AHUATELCO, San Andrés, Puebla, Izúcar, 98° 42′ 39″, 18° 48′ 36″, 1,860 m **166**

AHUATEMPA, San Pablo, Puebla, Cholula, 98° 21′ 23″, 18° 58′ 52″, 2,160 m, 302 indios **168**

AHUATEMPAN, Santa Inés, Puebla, Tepexi de la Seda, 98° 0′ 58″, 18° 24′ 41″, 1,800 m, 800 indios **168**

AHUATEPEC, San Nicolás, México, Cuernavaca, 99° 12′ 50″, 18° 57′ 54″, 1,658 m, 237 indios (ca. 1790) **115**

AHUATEPEC, Santa María, Puebla, Tecali, 97° 54′ 55″, 18° 51′ 26″, 2,000 m, 114 indios **168**

AHUATLAN, San Felipe, Guadalajara, La Barca, 102° 53′ 11″, 20° 25′ 4″, 1,540 m, 274 indios **89**

AHUATLAN, Asunción, México, Chalco, 98° 55′ 48″, 18° 59′ 40″, 1,960 m, 234 indios **115**

AHUATLAN, San Andrés, Puebla, Izúcar, 98° 39′ 23″, 18° 40′ 48″, 1,350 m **166**

AHUAYUCAN, San Andrés, México, Xochimilco, 99° 6′ 24″, 19° 13′ 31″, 2,360 m, 112 indios **111**

AHUAZOTEPEC, San Nicolás, Puebla, Huauchinango, 98° 9′ 46″, 20° 2′ 49″, 2,280 m **162**

AHUEHUECO, San Juan, México, Metztitlán, 98° 54′ 27″, 21° 2′ 20″, 1,000 m, 373 indios **103**

AHUEHUETITLAN, San Miguel, Oaxaca, Huajuapan, 98° 19′ 1″, 17° 40′ 18″, 1,370 m **143**

AHUEHUETLA, Santiago, México, Zacualpan, 99° 56′ 18″, 18° 18′ 44″, 1,140 m, 382 indios **114**

AHUEHUETLA, San Agustín, Puebla, Tepexi de la Seda, 98° 10′ 5″, 18° 47′ 57″, 1,560 m, 331 indios **168**

AHUEHUETZINGO, San Francisco, México, Cuernavaca, 99° 18′ 32″, 18° 40′ 47″, 970 m, 73 indios (ca. 1790) **114**

AHUEHUETZINGO, Asunción, Puebla, Chietla, 98° 38′ 4″, 18° 29′ 1″, 1,040 m, 295 indios **166**

AHUELICAN, San Francisco, México, Tixtla, 99° 28′ 31″, 18° 1′ 27″, 740 m, 639 indios **117**

AHUIRAN, San Mateo, Michoacán, Paracho, 102° 4′ 23″, 19° 39′ 55″, 2,220 m, 274 indios **128**

AHUISCULCO, Asunción, Guadalajara, Tala, 103° 42′ 5″, 20° 34′ 5″, 1,330 m, 641 indios **88**

AJACUBA, Santa María, México, Tetepango, 99° 6′ 58″, 20° 5′ 19″, 2,160 m, 3,609 indios **106**

AJAJALPAN, San Luis, Puebla, Tecali, 97° 56′ 12″, 18° 55′ 58″, 2,160 m, 279 indios **168**

AJALPAN, San Juan Bautista, Puebla, Tehuacán, 97° 15′ 25″, 18° 22′ 36″, 1,210 m, 2,181 indios, 420 españoles, castizos, mestizos y mulatos (1791) **103**

AJIJIC, San Andrés, Guadalajara, Sayula, 103° 15′ 42″, 20° 17′ 58″, 1,540 m, 892 indios **89**

AJOLOAPAN, Santa María, México, Ecatepec, 98° 57′ 50″, 19° 45′ 45″, 2,250 m, 288 indios **111**

AJOLOAPAN, Santo Domingo, México, Ecatepec, 98° 57′ 3″, 19° 46′ 19″, 2,310 m, 310 indios **111**

AJOLOAPAN, Santa María, México, Tetepango, 99° 2′ 41″, 19° 58′ 37″, 2,350 m, 787 indios **106**

AJOYA, Sonora-Sinaloa, Copala, 106° 22′ 6″, 24° 4′ 39″, 240 m, 442 indios (1765) **184**

AJUCHITLAN, Asunción, México, Tetela del Río, 100° 30′ 0″, 18° 9′ 15″, 280 m, 2,821 indios **116**

AJUNO, Santa María, Michoacán, Erongarícuaro, 101° 43′ 23″, 19° 30′ 38″, 2,100 m, 376 indios **128**

AJUSCO, San Miguel, México, Coyoacán, 99° 12′ 1″, 19° 13′ 20″, 2,800 m **111**

ALACATLATZALA, Puebla, Tlapa, 98° 38′ 6″, 17° 17′ 0″, 2,020 m **172**

ALAHUIXTLAN, San Juan, México, Zacualpan, 100° 2′ 15″, 18° 34′ 22″, 1,040 m, 2,011 indios **114**

ALAMO (VIESCA), San José y Santiago, Durango, Parras, 102° 48′ 17″, 25° 20′ 19″, 1,100 m, 455 indios y 270 vecinos (1765) **81**

ALAMOS, Nuestra Señora del Pópolo, Durango, Cusihuiriáchi, 107° 6′ 20″, 28° 11′ 8″, 2,180 m, 150 almas **80**

ALAMOS, Asunción, Sonora-Sinaloa, Sonora, 110° 8′ 18″, 29° 12′ 26″, 590 m, 113 indios (1765) **182**

ALAYA, San Juan, Sonora-Sinaloa, Culiacán, 106° 52′ 48″, 24° 31′ 17″, 140 m, 220 indios (1765) **183**

ALBARRADAS, Santo Domingo, Oaxaca, Teotitlán del Valle, 96° 12′ 0″, 17° 4′ 0″, 1,480 m **149**

ALBARRADAS, Santa Catarina, Oaxaca, Teotitlán del Valle, 96° 17′ 45″, 17° 3′ 40″, 1,680 m **147**

ALBARRADAS, Santa María, Oaxaca, Teotitlán del Valle, 96° 11′ 25″, 16° 57′ 50″, 1,680 m **149**

ALBARRADAS, San Lorenzo, Oaxaca, Teotitlán del Valle, 96° 15′ 25″, 16° 54′ 35″, 1,810 m **149**

ALBARRADAS, San Miguel, Oaxaca, Teotitlán del Valle, 96° 16′ 14″, 17° 2′ 15″, 1,920 m **149**

ALBERTO, Santa Cruz, México, Ixmiquilpan, 99° 13′ 5″, 20° 24′ 46″, 1,740 m, 486 indios **106**

ALCHICHICA, San Martín, Puebla, Izúcar, 98° 31′ 52″, 18° 37′ 9″, 1,280 m **166**

ALCOMUNGA, San Sebastián, Puebla, Tehuacán, 97° 1′ 32″, 18° 25′ 48″, 2,200 m **169**

ALCOYUNCA, Santo Domingo, Puebla, Huayacocotla, 98° 34′ 5″, 20° 38′ 31″, 1,880 m **161**

ALCOZAUCA, Santa Mónica, Puebla, Tlapa, 98° 23′ 4″, 17° 27′ 50″, 1,330 m **170**

ALFAJAYUCAN, San Martín, México, Huichapan, 99° 20′ 51″, 20° 24′ 29″, 1,840 m, 3,767 indios **106**

ALICAMA, Sonora-Sinaloa, Culiacán, 107° 27′ 44″, 25° 20′ 15″, otra fuente **183**

ALJOJUCA, San Jerónimo, Puebla, Tepeaca, 97° 31′ 52″, 19° 5′ 57″, 2,480 m, 1,144 indios **165**

ALMAYA, San Miguel, México, Tenango del Valle, 99° 26′ 33″, 19° 12′ 34″, 2,720 m, 531 indios **110**

ALMECATLA, San Lorenzo, Puebla, Cholula, 98° 14′ 6″, 19° 8′ 28″, 2,200 m, 320 indios **164**

ALMOLONGAS, San Simón, Oaxaca, Miahuatlán, 96° 43′ 10″, 16° 24′ 20″, 1,540 m, 493 indios **151**

ALMOLOYA, San Pedro, México, Temascaltepec, 99° 53′ 37″, 18° 51′ 50″, 1,960 m, 691 indios **114**

ALMOLOYA, Concepción, México, Apan, 98° 24′ 11″, 19° 42′ 6″, 2,530 m, 571 indios **111**

ALMOLOYA, San Mateo, México, Metepec, 99° 45′ 26″, 19° 22′ 8″, 2,600 m, 1,215 indios **110**

ALMOLOYA, San Agustín, México, Zacualpan, 100° 10′ 38″, 18° 22′ 3″, 540 m, 598 indios **113**

ALMOLOYA, San Jerónimo, Puebla, Tecali, 98° 0′ 37″, 18° 56′ 25″, 2,140 m, 90 indios **168**

ALMOLOYA (VILLA DE ALVAREZ), San Francisco, Guadalajara, Colima, 103° 44′ 15″, 19° 16′ 0″, 530 m, 235 indios **89**

ALMOLOYA DEL RIO, San Miguel, México, Tenango del Valle, 99° 29′ 19″, 19° 9′ 31″, 2,610 m, 81 indios **110**

ALMOLOYAN, San Miguel, México, Metepec, 99° 47′ 54″, 19° 21′ 18″, 2,600 m **110**

ALMOLOYAN, Santa Bárbara, Puebla, Cholula, 98° 18′ 26″, 19° 5′ 54″, 2,080 m, 250 indios **164**

ALMOLOYAS, Santa María, Oaxaca, Teposcolula, 97° 1′ 23″, 17° 36′ 30″, 1,700 m, 209 almas **144**

ALOAPAM, San Miguel, Oaxaca, Teozacualco, 96° 41′ 30″, 17° 24′ 20″, 2,360 m, 189 almas **144**

ALOTEPEC, Santa María, Oaxaca, Villa Alta, 95° 51′ 17″, 17° 5′ 35″, 1,440 m, 270 indios **149**

ALOTEPEC, San Juan, Oaxaca, Huatulco, 95° 46′ 23″, 16° 11′ 5″, 700 m, 419 indios (1779) **152**

ALPANOCAN, San Antonio, Puebla, Tochimilco, 98° 42′ 36″, 18° 52′ 27″, 2,100 m, 265 indios **166**

ALPATLAHUAC, San Pedro, Puebla, Tecali, 98° 2′ 40″, 18° 56′ 0″, 2,100 m, 135 indios **168**

ALPOYECA, San Bartolomé, Puebla, Tlapa, 98° 30′ 45″, 17° 40′ 16″, 960 m **170**

ALPOYECANCINGO, Puebla, Tlapa, 98° 30′ 19″, 17° 26′ 24″, 1,140 m **170**

ALPUYECA, Santa María, México, Cuernavaca, 99° 15′ 29″, 18° 44′ 37″, 1,050 m, 204 indios, 6 castas (ca. 1790) **114**

ALPUYECA, San Pedro, México, Tula, 99° 19′ 14″, 20° 2′ 30″, 2,060 m, 135 indios **106**

ALPUYECANCINGO, San Juan, México, Chilapa, 98° 51′ 5″, 17° 40′ 15″, 1,460 m, 477 indios **117**

ALSESECA, Puebla, Huauchinango, 98° 2′ 34″, 20° 13′ 54″, 1,480 m **168**

ALSESECA, Santiago, Puebla, Tepeaca, 97° 42′ 4″, 18° 50′ 38″, 2,170 m, 280 indios **162**

ALTEPEXI, San Francisco, Puebla, Tehuacán, 97° 17′ 54″, 18° 22′ 0″, 1,240 m, 1,029 indios **169**

ALTOTONGA, Magdalena, Veracruz, Jalacingo, 97° 14′ 38″, 19° 45′ 47″, 1,890 m **199**

AMACUECA, San Francisco, Guadalajara, Sayula, 103° 36′ 0″, 20° 0′ 37″, 1,430 m, 502 indios **89**

AMACUITLAPILCO, San Gabriel, México, Cuernavaca, 98° 48′ 37″, 18° 41′ 45″, 1,324 m, 365 indios (ca. 1790) **115**

AMACUZAC, San Francisco, México, Cuernavaca, 99° 22′ 10″, 18° 35′ 55″, 900 m, 177 indios, 35 castas (ca. 1790) **114**

AMAJAC, Santa María, México, Tulancingo, 98° 44′ 35″, 20° 19′ 26″, 1,680 m, 265 indios **107**

AMAJAC, Santa María, México, Actopan, 98° 59′ 55″, 20° 13′ 43″, 2,000 m, 567 indios **106**

AMAJAQUE, San Juan, México, Metztitlán, 98° 56′ 59″, 20° 43′ 7″, 880 m, 193 indios **103**

AMALINALCO, San Lucas, México, Chalco, 98° 51′ 47″, 19° 16′ 10″, 2,260 m, 130 indios **111**

AMANALCO, San Jerónimo, México, Metepec, 100° 1′ 11″, 19° 15′ 7″, 2,340 m, 919 indios **110**

AMANALCO, San Jerónimo, México, Texcoco, 98° 45′ 42″, 19° 31′ 3″, 2,650 m, 432 indios **111**

AMAPILCA, San Mateo, Puebla, Tlapa, 98° 23′ 2″, 17° 29′ 52″, 1,280 m **170**

AMASTLAN (AMAJATLAN), San Pedro, México, Metztitlán, 98° 48′ 27″, 20° 38′ 3″, 1,260 m, 346 indios **107**

AMATAN, San Lorenzo, Chiapas, Simojovel, 92° 49′ 5″, 17° 22′ 25″, 800 m, 202 indios **74**

AMATENANGO, San Francisco, Chiapas, Comitán, 92° 26′ 5″, 16° 31′ 38″, 1,820 m, 869 indios **74**

AMATENGO, San Agustín, Oaxaca, Antequera, 96° 47′ 20″, 16° 30′ 37″, 1,360 m **147**

AMATEPEC, San Gaspar, México, Temascaltepec, 100° 11′ 9″, 18° 40′ 56″, 1,800 m, 1,429 indios **113**

AMATEPEC, Santiago, Oaxaca, Villa Alta, 96° 0′ 45″, 17° 16′ 48″, 1,960 m, 297 indios **149**

AMATITAN, San Juan, Guadalajara, Tequila, 103° 43′ 39″, 20° 50′ 0″, 1,260 m, 673 indios **88**

AMATITAN, Tabasco, Tabasco, 93° 5′ 18″, 18° 10′ 10″, 10 m **190**

AMATITLAN, San Luis, México, Cuernavaca, 99° 13′ 23″, 18° 55′ 12″, 1,510 m, 36 indios (ca. 1790) **115**

AMATLAN, Santa Ana, Michoacán, Apatzingán, 102° 32′ 21″, 19° 9′ 37″, 310 m, 245 indios **128**

AMATLAN, San Luis, Oaxaca, Miahuatlán, 96° 29′ 46″, 16° 23′ 20″, 1,520 m, 562 almas **151**

AMATLAN, San Pedro, Oaxaca, Miahuatlán, 96° 26′ 50″, 16° 19′ 35″, 1,520 m, 140 almas **151**

AMATLAN, San Esteban, Oaxaca, Miahuatlán, 96° 32′ 57″, 16° 30′ 13″, 1,530 m, 367 almas **147**

AMATLAN, San Ildefonso, Oaxaca, Miahuatlán, 96° 29′ 26″, 16° 20′ 0″, 1,540 m, 361 almas **151**

AMATLAN, San Cristóbal, Oaxaca, Miahuatlán, 96° 24′ 35″, 16° 19′ 3″, 1,700 m, 248 almas **151**

AMATLAN, Santo Domingo, Oaxaca, Miahuatlán, 96° 26′ 30″, 16° 17′ 40″, 1,800 m, 218 almas **151**

AMATLAN, San Miguel, Oaxaca, Ixtepeji, 96° 28′ 16″, 17° 16′ 42″, 2,040 m, 315 indios (1778) **147**
AMATLAN, Santiago, Oaxaca, Teposcolula, 97° 13′ 17″, 17° 31′ 36″, 2,300 m, 331 de razón como indios **144**
AMATLAN, Puebla, Huauchinango, 97° 45′ 31″, 21° 20′ 10″, 200 m **160**
AMATLAN (AMATITLAN), San Pedro, Veracruz, Cosamaloapan, 95° 44′ 9″, 18° 26′ 4″, 5 m, 464 indios, 26 españoles, 71 mulatos **200**
AMATLAN DE JORA, San Juan Bautista, Guadalajara, Hostotipaquillo, 104° 8′ 9″, 21° 23′ 20″, 1,200 m, 112 indios **86**
AMATLAN DE LOS REYES, Veracruz, Córdoba, 96° 54′ 52″, 18° 50′ 39″, 740 m **199**
AMATLICHA, San Juan, Puebla, Tlapa, 98° 48′ 12″, 17° 49′ 37″, 1,720 m **170**
AMATLIPAC, San Agustín, México, Chalco, 98° 58′ 13″, 18° 59′ 3″, 1,780 m, 90 indios **115**
AMAXAC, San Pedro, Puebla, Huayacocotla, 98° 15′ 48″, 20° 37′ 6″, 1,040 m **161**
AMAXAC, San Bernabé, Tlaxcala, Tlaxcala, 98° 10′ 4″, 19° 20′ 56″, 2,300 m, 432 indios (1773) **194**
AMAYUCA, Santiago, México, Cuernavaca, 98° 47′ 55″, 18° 43′ 24″, 1,440 m, 460 indios, 115 castas (ca. 1790) **115**
AMEALCO, Santa María, México, Huichapan, 99° 32′ 56″, 20° 14′ 15″, 2,550 m, 452 indios **106**
AMEALCO, Concepción, México, Querétaro, 100° 8′ 38″, 20° 11′ 8″, 2,620 m, 601 indios **105**
AMECA, Guadalajara, Autlán, 104° 2′ 50″, 20° 32′ 52″, 1,230 m, 781 indios **87**
AMECAC, San Juan, Puebla, Atlixco, 98° 39′ 30″, 18° 50′ 2″, 2,070 m **166**
AMECAMECA, Asunción, México, Chalco, 98° 45′ 46″, 19° 7′ 40″, 2,480 m, 3,676 indios **111**
AMEYALCO, San Miguel, México, Lerma, 99° 27′ 32″, 19° 18′ 20″, 2,580 m, 1,678 indios **110**
AMEYALTEPEC, Concepción, México, Tixtla, 99° 30′ 29″, 17° 57′ 59″, 860 m, 814 indios **117**
AMICANO, San Pablo, Puebla, Acatlán, 98° 5′ 0″, 18° 7′ 19″, 1,140 m, 381 indios **171**
AMILPA, Guadalajara, Autlán, 104° 23′ 58″, 19° 43′ 8″, otra fuente, 7 indios **87**
AMILPAS, Santa Cruz, Oaxaca, Antequera, 96° 41′ 0″, 17° 3′ 30″, 1,540 m **147**
AMILPAS, San Jacinto, Oaxaca, Cuatro Villas, 96° 45′ 45″, 17° 6′ 2″, 1,575 m **147**
AMIXTLAN, San José, Puebla, Zacatlán de las Manzanas, 97° 47′ 54″, 20° 2′ 55″, 1,260 m, 532 indios **162**
AMOLES (CORTAZAR), San José, Guanajuato, Celaya, 100° 57′ 41″, 20° 28′ 54″, 1,730 m **96**
AMOLTEPEC, Santiago, Oaxaca, Teozacualco, 97° 29′ 42″, 16° 38′ 30″, 1,520 m, 528 almas **146**
AMOLTEPEC, San Cristóbal, Oaxaca, Teposcolula, 97° 34′ 10″, 17° 17′ 5″, 2,320 m **146**
AMOLTEPEC, San Miguel, Puebla, Tlapa, 98° 30′ 18″, 17° 12′ 48″, 2,200 m **173**
AMOZOC, Asunción, Puebla, Amozoc, 98° 2′ 41″, 19° 2′ 39″, 2,320 m, 5,068 indios, 245 negros y mulatos libres **164**
AMUZGOS, San Pedro, Oaxaca, Jicayán, 98° 5′ 22″, 16° 39′ 10″, 520 m **146**
ANALCO, San Juan Bautista, Durango, Durango, 104° 40′ 13″, 24° 1′ 5″, 1,880 m, 577 indios **81**
ANALCO, San José, Guadalajara, Guadalajara, 103° 20′ 23″, 20° 40′ 2″, 1,550 m **88**
ANALCO, Remedios, Oaxaca, Villa Alta, 96° 9′ 20″, 17° 20′ 20″, 1,160 m, 101 indios **149**
ANALCO, San Juan Evangelista, Oaxaca, Teozacualco, 96° 32′ 20″, 17° 24′ 24″, 2,080 m, 560 almas **144**
ANALCO, San Antonio, Oaxaca, Teutila, 96° 33′ 24″, 17° 50′ 22″, 560 m **144**
ANDAYAS (MITLATONGO), Santa Cruz, Oaxaca, Nochixtlán, 97° 16′ 36″, 17° 11′ 5″, 2,070 m, 189 indios (1791) **147**
ANDAYAS (MITLATONGO), Santiago, Oaxaca, Nochixtlán, 97° 16′ 36″, 17° 11′ 20″, 2,130 m, 207 indios (1791) **147**
ANENECUILCO, San Miguel, México, Cuautla, 98° 59′ 40″, 18° 45′ 58″, 1,270 m, 90 indios **115**
ANGAHUAN, Santiago, Michoacán, Uruapan, 102° 13′ 34″, 19° 32′ 48″, 2,340 m, 312 indios **128**
ANGAMACUTIRO, San Francisco, Michoacán, Angamacutiro, 101° 42′ 30″, 20° 8′ 59″, 1,685 m, 580 indios **128**
ANTA, Tabasco, Tabasco, 93° 8′ 7″, 18° 6′ 31″, 10 m **190**
AÑAÑE, San Pedro, Oaxaca, Teposcolula, 97° 22′ 5″, 17° 31′ 15″, 2,180 m, 403 almas **144**
AÑUMA, Santa María, Oaxaca, Teposcolula, 97° 10′ 54″, 17° 24′ 18″, 2,080 m, 162 almas **144**
APACHITLA, Santos Reyes, Puebla, Huayacocotla, 98° 28′ 48″, 20° 43′ 39″, 1,320 m **161**
APAN, Asunción, México, Apan, 98° 26′ 59″, 19° 42′ 36″, 2,480 m, 2,061 indios **111**
APANGO, San Sebastián, Guadalajara, Sayula, 103° 42′ 39″, 19° 46′ 53″, 1,980 m, 612 indios **89**
APANGO, San Francisco, México, Tixtla, 99° 19′ 45″, 17° 44′ 28″, 1,100 m, 2,227 indios **117**
APANTLAZOL, Santa Mónica, México, Metztitlán, 98° 35′ 1″, 20° 59′ 20″, 1,380 m, 72 indios **103**
APAPANTILLA, San Nicolás, Puebla, Huauchinango, 97° 50′ 40″, 20° 24′ 15″, 260 m **162**
APASCO, Magdalena, Oaxaca, Huexolotitlán, 96° 49′ 15″, 17° 14′ 27″, 1,660 m **147**
APASEO, San Juan Bautista, Guanajuato, Celaya, 100° 41′ 13″, 20° 32′ 45″, 1,770 m **96**
APASEO EL ALTO, San Andrés, Guanajuato, Celaya, 100° 37′ 19″, 20° 27′ 16″, 1,850 m **96**
APATZINGAN, Asunción, Michoacán, Apatzingán, 102° 21′ 3″, 19° 5′ 17″, 320 m, 83 indios **128**
APAXCO, San Francisco, México, Tetepango, 99° 10′ 12″, 19° 58′ 24″, 2,190 m, 1,003 indios **106**
APAXTLA, Purificación, México, Zacualpan, 99° 55′ 54″, 18° 7′ 47″, 1,200 m, 1,017 indios **116**
APAZAPAN, Santo Tomás, Veracruz, Xalapa, 96° 43′ 5″, 19° 19′ 14″, 300 m **199**
APAZCO, Santa María, Oaxaca, Teposcolula, 97° 6′ 4″, 17° 38′ 0″, 2,060 m **144**
APETATITLAN, San Pablo, Tlaxcala, Tlaxcala, 98° 11′ 44″, 19° 19′ 52″, 2,260 m, 806 indios (1773) **194**
APIPILHUASCO, Santo Tomás, México, Texcoco, 98° 44′ 50″, 19° 32′ 29″, 2,650 m, 301 indios **111**
APIPILHUASCO, San Francisco, Puebla, Huayacocotla, 97° 58′ 32″, 20° 34′ 53″, 560 m **162**
APIZACO, San Luis, Tlaxcala, Tlaxcala, 98° 8′ 24″, 19° 24′ 56″, 2,400 m **194**
APO, San Marcos, Michoacán, Uruapan, 102° 24′ 36″, 19° 25′ 32″, 2,120 m, 267 indios **128**
APOALA, Santiago, Oaxaca, Teposcolula, 97° 8′ 20″, 17° 39′ 0″, 1,970 m **114**
APORO, San Lucas, Michoacán, Zitácuaro, 100° 24′ 34″, 19° 40′ 9″, 2,280 m, 235 indios **129**
APOZCALINTLA, Puebla, Huauchinango, 97° 47′ 24″, 20° 26′ 50″, aproximado **162**
APOZOL, Santa María, Zacatecas, Juchipila, 103° 5′ 21″, 21° 28′ 10″, 1,268 m, 868 indios **212**
APOZOLCO, Santiago, Nayarit-Colotlán, Colotlán, 103° 54′ 32″, 21° 25′ 40″, 660 m, 189 indios, 50 gentes de razón (1793) **138**
APULCO, San Jerónimo, Zacatecas, Juchipila, 102° 40′ 51″, 21° 23′ 9″, 1,840 m, 270 indios **212**
APUTZIO, Santa María, Michoacán, Zitácuaro, 100° 20′ 52″, 19° 20′ 28″, 2,100 m, 565 indios **129**
AQUIAPAN, Natividad, México, Temascaltepec, 99° 51′ 0″, 18° 44′ 35″, 1,950 m, 340 indios **114**
AQUILA, San Miguel, Michoacán, Motines, 103° 30′ 15″, 18° 35′ 55″, 180 m, 151 indios **130**
AQUILA, Santa María, Veracruz, Orizaba, 97° 18′ 27″, 18° 47′ 39″, 1,840 m **199**
AQUILPA, Natividad, Puebla, Tlapa, 98° 42′ 33″, 17° 32′ 37″, 1,480 m **170**
AQUISMON, San Miguel, San Luis Potosí, Valles, 99° 1′ 16″, 21° 37′ 16″, 100 m, 843 indios, 139 españoles, 111 mulatos, 58 otras castas, 2 europeos **178**
AQUIXTLA, San Juan, Puebla, Zacatlán de las Manzanas, 97° 56′ 4″, 19° 47′ 41″, 2,180 m, 1,040 indios **164**
ARANTEPACUA, Santa María, Michoacán, Paracho, 101° 58′ 5″, 19° 35′ 37″, 2,310 m, 47 indios **128**
ARANZA, San Jerónimo, Michoacán, Paracho, 102° 1′ 25″, 19° 39′ 44″, 2,180 m, 108 indios **128**
ARENAL, Santísima Trinidad, México, Actopan, 98° 54′ 35″, 20° 13′ 14″, 2,040 m, 652 indios **106**
ARIO, Santa Mónica, Michoacán, Zamora, 102° 20′ 45″, 20° 1′ 33″, 1,560 m, 316 indios **128**
ARIO, Santiago, Michoacán, Ario, 101° 42′ 28″, 19° 12′ 24″, 1,900 m, 337 indios **128**
ARISIACHI, Santa Rosa, Durango, Cusihuiriáchi, 107° 48′ 11″, 28° 28′ 38″, 1,880 m, 499 almas **80**
ARIVECHI, San Francisco Javier, Sonora-Sinaloa, Ostimuri, 109° 11′ 13″, 28° 55′ 39″, 500 m, 112 ópatas (1765) **182**
ARIZMENDI, Santiago, México, Temascaltepec, 100° 2′ 23″, 18° 50′ 33″, 1,440 m, 50 indios **114**
ARMADILLO, San Nicolás, San Luis Potosí, Guadalcazar, 100° 33′ 11″, 22° 14′ 52″, 1,460 m **178**
AROCUTIN, Santa María, Michoacán, Erongarícuaro, 101° 41′ 45″, 19° 33′ 18″, 2,100 m, 41 indios **128**
ASTACINGA, Santa María, Veracruz, Veracruz Antigua, 97° 6′ 0″, 18° 34′ 0″, 2,300 m **199**
ASTAPA, Tabasco, Tabasco, 92° 50′ 58″, 17° 46′ 49″, 10 m **190**
ASTATA, Santiago, Oaxaca, Huatulco, 95° 40′ 26″, 15° 59′ 12″, 30 m, 235 indios, 6 españoles, 138 mestizos **152**
ASTATLA, San Miguel, Oaxaca, Teposcolula, 97° 25′ 17″, 17° 57′ 47″, 2,100 m **144**
ASUNCION, México, Tulancingo, 98° 16′ 10″, 20° 9′ 20″, 2,200 m, 391 indios **107**
ASUNCION (SANTA MARIA DE LOS ANGELES), Michoacán, Tlalpujahua, 100° 11′ 55″, 19° 47′ 5″, 2,700 m, 775 indios **129**
ASUXTLA, San Miguel, Puebla, Acatlán, 98° 14′ 13″, 18° 0′ 7″, 960 m, 61 indios **171**
ATACHEO, Michoacán, Tlazazalca, 102° 11′ 13″, 20° 3′ 40″, 1,620 m, 367 indios **128**
ATACO, San Gaspar, Guadalajara, Sayula, 103° 44′ 31″, 19° 55′ 37″, 2,040 m, 418 indios **89**
ATAPAN, Santiago, Michoacán, Jiquilpan, 102° 25′ 16″, 19° 39′ 3″, 1,580 m, 190 indios **128**
ATARASQUILLO, Asunción, México, Lerma, 99° 27′ 36″, 19° 19′ 40″, 2,690 m, 1,102 indios **110**
ATASTA, Tabasco, Tabasco, 92° 57′ 7″, 17° 58′ 38″, 20 m **190**
ATATLAHUCA, San Juan Bautista, Oaxaca, Antequera, 96° 49′ 39″, 17° 31′ 52″, 1,050 m **144**
ATATLAHUCA, San Esteban, Oaxaca, Teposcolula, 97° 40′ 38″, 17° 3′ 55″, 2,450 m **146**
ATECOXCO, San Nicolás, México, Metztitlán, 98° 35′ 12″, 20° 30′ 29″, 1,600 m, 297 indios **107**
ATECOXCO, San Agustín, México, Metztitlán, 98° 28′ 5″, 20° 49′ 40″, 880 m, 184 indios **103**
ATECUARO, San Salvador, Michoacán, Tiripetío, 101° 11′ 17″, 19° 34′ 55″, 2,240 m, 173 indios **129**
ATEMAJAC, Concepción, Guadalajara, San Cristóbal de la Barranca, 103° 21′ 14″, 20° 43′ 8″, 1,560 m, 274 indios **88**
ATEMAJAC, San Bartolomé, Guadalajara, Sayula, 103° 43′ 39″, 20° 8′ 20″, 2,320 m, 757 indios **89**
ATEMANICA, San Miguel, Guadalajara, Tequila, 103° 45′ 1″, 21° 4′ 30″, 1,240 m, 108 indios **88**
ATEMPA, Santa María, México, Yahualica, 98° 29′ 22″, 20° 52′ 57″, 320 m, 139 indios **103**
ATEMPAN, San Francisco, Puebla, Teziutlán, 97° 27′ 28″, 19° 50′ 21″, 1,950 m, 1,176 indios **162**
ATENANGO DEL RIO, San Juan, México, Chilapa, 99° 6′ 25″, 18° 6′ 13″, 640 m, 526 indios **117**
ATENAYUCA, Santa Isabel, Puebla, Tepexi de la Seda, 97° 46′ 16″, 18° 32′ 29″, 1,900 m, 594 indios **168**
ATENCO, San Salvador, México, Texcoco, 98° 54′ 45″, 19° 33′ 30″, 2,240 m, 1,062 indios **111**
ATENCO, San Mateo, México, Metepec, 99° 32′ 0″, 19° 16′ 13″, 2,570 m **110**
ATENCO, San Lorenzo, Puebla, Huayacocotla, 98° 14′ 8″, 20° 35′ 43″, otra fuente **161**
ATENGO, Asunción, Guadalajara, Autlán, 104° 14′ 15″, 20° 16′ 29″, 1,400 m, 447 indios **87**
ATENGO, Natividad, México, Tetepango, 99° 18′ 46″, 20° 10′ 39″, 1,980 m, 751 indios **106**
ATENGUILLO, Guadalajara, Guachinango, 104° 29′ 35″, 20° 24′ 58″, 1,300 m, 306 indios **87**
ATEPEC, San Juan Bautista, Oaxaca, Teozacualco, 96° 32′ 18″, 17° 25′ 36″, 2,000 m, 230 almas **144**

ATEPEHUACAN, San Bartolomé, México, Tacuba, 99° 8′ 26″, 19° 29′ 32″, 2,240 m, 162 indios **111**
ATEXCAL, San Martín, Puebla, Tepexi de la Seda, 97° 44′ 11″, 18° 24′ 0″, 1,800 m, 378 indios **168**
ATEXCATZINCO, San Francisco, Tlaxcala, Tlaxcala, 98° 8′ 38″, 19° 28′ 1″, 2,500 m, 140 indios (1773) **194**
ATEZCACAC (ATEZCA), San Martín, México, Metztitlán, 98° 45′ 3″, 20° 48′ 21″, 1,340 m, 139 indios **103**
ATEZCAPAN, San Juan, México, Temascaltepec, 100° 11′ 6″, 19° 9′ 56″, 1,860 m, 794 indios **109**
ATICPAC, Santa María, México, Teotihuacan, 98° 56′ 32″, 19° 33′ 23″, otra fuente, 796 indios **111**
ATICPAC, San Agustín, México, Texcoco, 98° 54′ 23″, 19° 38′ 17″, 2,260 m, 31 indios **111**
ATICPAC, San Mateo, México, Texcoco, 98° 35′ 51″, 19° 36′ 33″, 2,550 m, 148 indios **111**
ATIL, San Francisco, Sonora-Sinaloa, Sonora, 111° 35′ 2″, 30° 50′ 37″, 550 m, 142 pimas altos (1765) **182**
ATITALAQUIA, San Miguel, México, Tetepango, 99° 13′ 11″, 20° 3′ 33″, 2,080 m, 1,305 indios **106**
ATITLAN, Santiago, Oaxaca, Villa Alta, 95° 56′ 46″, 17° 6′ 9″, 1,450 m, 389 indios **149**
ATIXTACA, San Pedro, Puebla, Huayacocotla, 98° 23′ 34″, 20° 29′ 52″, 1,880 m **161**
ATIZAPAN, San Francisco, México, Tacuba, 99° 14′ 49″, 19° 33′ 40″, 2,280 m, 315 indios **111**
ATIZAPAN, Santa Cruz, México, Tenango del Valle, 99° 29′ 19″, 19° 10′ 32″, 2,600 m, 1,080 indios **110**
ATIZOLOAYAN, Santa María, Puebla, Huejotzingo, 98° 27′ 27″, 19° 11′ 19″, aproximado **164**
ATLA, Santa María, Puebla, Huauchinango, 98° 7′ 27″, 20° 16′ 26″, 1,160 m **162**
ATLACAHUALOYA, San Miguel, México, Cuernavaca, 98° 43′ 50″, 18° 32′ 23″, 1,050 m, 473 indios (ca. 1790) **115**
ATLACHOLOAYA, San Miguel, México, Cuernavaca, 99° 13′ 30″, 18° 44′ 35″, 1,090 m, 383 indios (ca. 1790) **115**
ATLACOMULCO, Guadalupe, México, Ixtlahuaca, 99° 52′ 28″, 19° 47′ 51″, 2,570 m, 2,659 indios **110**
ATLALPA, San Sebastián, Tlaxcala, Tlaxcala, 98° 14′ 18″, 19° 16′ 36″, 2,280 m, 180 indios (1773) **194**
ATLAMAJAC, San Miguel, México, Teotihuacan, 98° 56′ 0″, 19° 44′ 52″, 2,300 m, 346 indios **110**
ATLAMAJAC, San Luis, Puebla, Tlapa, 98° 32′ 40″, 17° 33′ 16″, 1,040 m **170**
ATLAMAJALCINGO DEL MONTE, San Juan Bautista, Puebla, Tlapa, 98° 36′ 16″, 17° 18′ 31″, 1,820 m **172**
ATLAMAJALCINGO DEL RIO, Puebla, Tlapa, 98° 39′ 22″, 17° 31′ 37″, 1,240 m **170**
ATLAN, San José, México, Huichapan, 99° 40′ 28″, 20° 20′ 15″, 2,150 m, 1,618 indios **105**
ATLANCA, San Juan, Veracruz, Orizaba, 97° 3′ 21″, 18° 41′ 48″, 1,700 m **199**
ATLANGATEPEC, San Juan Bautista, Tlaxcala, Tlaxcala, 98° 12′ 30″, 19° 31′ 51″, 2,500 m, 374 indios (1773) **194**
ATLAPULCO, San Gregorio, México, Xochimilco, 99° 3′ 32″, 19° 15′ 10″, 2,238 m, 630 indios **111**
ATLAPULCO, San Pedro y San Pablo, México, Tenango del Valle, 99° 23′ 38″, 19° 14′ 31″, 3,250 m, 1,300 indios **110**
ATLATLAHUCA, San Bartolomé, México, Tenango del Valle, 99° 36′ 40″, 19° 4′ 7″, 2,840 m, 994 indios **110**
ATLATLAHUCAN, San Mateo, México, Chalco, 98° 53′ 52″, 18° 56′ 5″, 1,640 m, 1,638 indios **115**
ATLATONGO, San Agustín, México, Texcoco, 98° 54′ 11″, 19° 39′ 57″, 2,260 m, 1,071 indios **111**
ATLAUTLA, San Miguel, México, Chalco, 98° 46′ 50″, 19° 1′ 38″, 2,350 m, 1,584 indios **115**
ATLAZALPAN, San Pedro y San Pablo, México, Chalco, 98° 54′ 24″, 19° 13′ 0″, 2,260 m, 882 indios **111**
ATLEQUIZAYAN, San Miguel, Puebla, Zacatlán de las Manzanas, 97° 37′ 25″, 20° 0′ 47″, 800 m, 352 indios **162**
ATLEQUIZAYAN (IGNACIO ALLENDE), Concepción, Puebla, Zacatlán de las Manzanas, 97° 38′ 0″, 20° 0′ 30″, 900 m, 245 indios **162**
ATLIACA, Santa María, México, Tixtla, 99° 22′ 30″, 17° 39′ 2″, 1,300 m, 1,777 indios **117**
ATLICPAC, Magdalena, México, Coatepec, 98° 57′ 5″, 19° 22′ 6″, 2,400 m, 450 indios **111**
ATLIHUETZIAN, Santa María, Tlaxcala, Tlaxcala, 98° 10′ 37″, 19° 22′ 19″, 2,380 m, 374 indios (1773) **194**
ATLIMEYAYA, San Baltazar, Puebla, Atlixco, 98° 28′ 51″, 18° 59′ 9″, 2,180 m **164**
ATLIMICA, San Juan, México, Cuautitlán, 99° 12′ 25″, 19° 40′ 50″, 2,240 m, 247 indios **111**
ATLIXCO, San Pedro, Puebla, Atlixco, 98° 28′ 24″, 18° 58′ 38″, 2,180 m **166**
ATLIXTAC, San Juan Bautista, Puebla, Tlapa, 98° 56′ 0″, 17° 33′ 44″, 1,660 m **170**
ATOCPAN, San Pedro, México, Xochimilco, 99° 2′ 57″, 19° 12′ 2″, 2,440 m, 1,426 indios **111**
ATOLUCA, Santa María, Puebla, Teziutlán, 97° 20′ 48″, 19° 51′ 28″, 1,680 m, 188 indios **162**
ATONALISCO, San Juan Bautista, Guadalajara, Tepic, 104° 50′ 25″, 21° 39′ 59″, 240 m, 53 indios **86**
ATOTOMOC, Santa María, México, Yahualica, 98° 24′ 38″, 21° 1′ 35″, 380 m, 252 indios **103**
ATOTONILCO, San Andrés, Durango, Papasquiaro, 105° 26′ 40″, 25° 9′ 57″, 1,680 m, 261 tepehuanes (1765) **81**
ATOTONILCO, San Andrés, Guadalajara, Sayula, 103° 16′ 24″, 20° 7′ 33″, 1,410 m, 861 indios **89**
ATOTONILCO, Santa María, México, Cuernavaca, 98° 49′ 53″, 18° 38′ 51″, 1,240 m, 109 indios (ca. 1790) **115**
ATOTONILCO, San Francisco, México, Tulancingo, 98° 9′ 12″, 20° 11′ 42″, 1,780 m, 175 indios **107**
ATOTONILCO, Santiago, México, Tetepango, 99° 13′ 12″, 20° 0′ 28″, 2,080 m, 1,125 indios **106**
ATOTONILCO, San Miguel, Zacatecas, Juchipila, 103° 4′ 55″, 21° 29′ 49″, 1,280 m, 356 indios **212**
ATOTONILCO (EL GRANDE), San Agustín, México, Tulancingo, 98° 40′ 12″, 20° 17′ 10″, 2,080 m, 1,323 indios **107**
ATOTONILCO (JOYA DE), San Juan, Durango, Nombre de Dios, 104° 21′ 12″, 23° 36′ 58″, 1,480 m, 120 indios (1765) **81**
ATOTONILCO (OCTAVIANO LOPEZ), San Buenaventura, Durango, Valle de San Bartolomé, 105° 1′ 59″, 27° 0′ 5″, 1,420 m, 280 indios (1765) **80**
ATOTONILCO EL ALTO, San Miguel, Guadalajara, La Barca, 102° 30′ 30″, 20° 33′ 0″, 1,600 m, 841 indios **88**
ATOTONILCO EL BAJO (ATOTONILQUILLO), San Gaspar, Guadalajara, La Barca, 103° 7′ 10″, 20° 23′ 29″, 1,530 m, 190 indios **89**
ATOYAC, San Juan Evangelista, Guadalajara, Sayula, 103° 30′ 55″, 20° 0′ 35″, 1,350 m, 887 indios **89**
ATOYAC, Asunción, México, Zacatula, 100° 26′ 3″, 17° 12′ 32″, 160 m, 508 indios **118**
ATOYAC, Santa Cruz, México, Coyoacán, 99° 9′ 33″, 19° 22′ 15″, 2,243 m **111**
ATOYAC, San Pedro, Oaxaca, Huajuapan, 98° 7′ 55″, 17° 47′ 55″, 1,100 m **143**
ATOYAC (AYUTLA), San Pedro, Oaxaca, Jicayán, 97° 59′ 10″, 16° 29′ 20″, 230 m **146**
ATOYAQUILLO, Asunción, Oaxaca, Teposcolula, 97° 47′ 0″, 16° 48′ 12″, 480 m, 57 almas **146**
ATOYATEMPAN, San Salvador, Puebla, Tecali, 97° 54′ 51″, 18° 49′ 15″, 1,940 m, 816 indios **168**
ATOYATENCO, San Lucas, Puebla, Huejotzingo, 98° 24′ 46″, 19° 17′ 10″, 2,220 m **164**
ATZACAN, Santa Ana, Veracruz, Córdoba, 97° 5′ 0″, 18° 54′ 26″, 1,280 m **199**
ATZACOALOYA, San Guillermo, México, Chilapa, 99° 8′ 12″, 17° 32′ 44″, 1,510 m, 2,218 indios **117**
ATZACOALOYA, San Juan, México, Chalco, 98° 46′ 5″, 19° 12′ 5″, 2,480 m, 301 indios **111**
ATZALA, Asunción, México, Taxco, 99° 39′ 37″, 18° 30′ 46″, 1,420 m, 351 indios **114**
ATZALA, Santiago, Puebla, Chietla, 98° 33′ 10″, 18° 32′ 40″, 1,140 m, 698 indios **166**
ATZALA, San Matías, Puebla, Huejotzingo, 98° 28′ 52″, 19° 15′ 9″, 2,340 m **164**
ATZALAN, San Andrés, Veracruz, Jalacingo, 97° 14′ 33″, 19° 47′ 10″, 1,660 m **199**
ATZCAPUTZALTONGO (NICOLAS ROMERO), San Pedro, México, Tacuba, 99° 18′ 51″, 19° 37′ 30″, 2,400 m, 612 indios **110**
ATZCATLAN, San Francisco, Guadalajara, Tepactitlán, 102° 58′ 16″, 20° 24′ 19″, 1,520 m, 208 indios **89**
ATZINGO, Santo Tomás, México, Chalco, 98° 46′ 45″, 19° 10′ 20″, 2,500 m, 216 indios **111**
ATZINGO, San Juan, México, Malinalco, 99° 23′ 0″, 19° 0′ 37″, 2,560 m, 1,264 indios **114**
ATZINGO, San Juan, Puebla, Tehuacán, 97° 23′ 2″, 18° 17′ 45″, 1,460 m, 653 indios **169**
ATZITZIHUACAN, Santiago, Puebla, Atlixco, 98° 34′ 53″, 18° 49′ 22″, 1,810 m **166**
ATZITZINTLA, Santa María, Puebla, Izúcar, 98° 42′ 14″, 18° 46′ 35″, 1,710 m **166**
ATZITZINTLA, San Simón, Puebla, Huejotzingo, 98° 28′ 20″, 19° 15′ 51″, 2,320 m **164**
ATZITZINTLA, San Antonio, Puebla, Tepeaca, 97° 19′ 33″, 18° 53′ 45″, 2,680 m, 532 indios **169**
ATZOLCINTLA, México, Metztitlán, 98° 48′ 50″, 20° 35′ 53″, 1,300 m, 135 indios **106**
ATZOMPA, San Pedro, México, Ecatepec, 99° 0′ 35″, 19° 40′ 50″, 2,320 m, 207 indios **111**
ATZOMPA, Santa María, Oaxaca, Cuatro Villas, 96° 46′ 40″, 17° 6′ 5″, 1,580 m **147**
ATZOMPA, San Juan, Puebla, Tepexi de la Seda, 98° 1′ 23″, 18° 44′ 42″, 1,660 m, 422 indios **168**
ATZOMPA, Puebla, Tlapa, 98° 23′ 56″, 17° 14′ 34″, 1,930 m **173**
ATZOMPA, San Gregorio, Puebla, Cholula, 98° 20′ 40″, 19° 1′ 30″, 2,140 m, 322 indios **164**
ATZOMPA, San Agustín, Puebla, Huejotzingo, 98° 30′ 37″, 19° 12′ 12″, 2,540 m **164**
ATZQUELTAN, San Lorenzo, Nayarit-Colotlán, Colotlán, 103° 44′ 5″, 22° 2′ 30″, 1,050 m, 317 indios, 0 de razón **138**
ATZUMBA, San Pedro, Puebla, Tehuacán, 97° 35′ 11″, 18° 9′ 28″, 1,960 m **171**
AUTLAN, San Salvador, Guadalajara, Autlán, 104° 22′ 10″, 19° 46′ 15″, 900 m, 35 indios **87**
AUTOPAN, San Pablo, México, Toluca, 99° 39′ 44″, 19° 21′ 27″, 2,610 m **110**
AXAPUSCO, San Esteban, México, Otumba, 98° 45′ 27″, 19° 43′ 22″, 2,350 m, 1,125 indios **111**
AXAYAHUALOLCO (AYAHUALULCO), Santiago, Puebla, Tehuacán, 97° 0′ 43″, 18° 36′ 11″, 1,500 m **169**
AXOCHIAPAN, San Pablo, México, Cuernavaca, 98° 45′ 10″, 18° 30′ 8″, 1,030 m, 523 indios (ca. 1790) **115**
AXOCHITLAN, San Jerónimo, Puebla, Tehuacán, 97° 15′ 41″, 18° 16′ 46″, 1,050 m **169**
AXOCOMANITLA, San Lorenzo, Tlaxcala, Tlaxcala, 98° 14′ 50″, 19° 13′ 32″, 2,200 m, 531 indios (1773) **194**
AXOCOPAN, Magdalena, Puebla, Atlixco, 98° 28′ 5″, 18° 55′ 45″, 1,940 m **166**
AXOCUAPAN, San Bartolomé, Veracruz, Córdoba, 96° 59′ 14″, 19° 12′ 32″, 1,500 m **199**
AXOTLA (DEL MONTE), Santa María, Tlaxcala, Tlaxcala, 98° 9′ 47″, 19° 15′ 3″, 2,420 m, 113 indios (1773) **194**
AXTLA, Santa Catarina, San Luis Potosí, Valles, 98° 52′ 30″, 21° 26′ 15″, 100 m, 845 indios, 72 españoles, 87 mulatos, 32 otras castas **178**
AYACAXTEPEC, San Pedro, Oaxaca, Villa Alta, 95° 52′ 55″, 17° 7′ 7″, 1,520 m, 113 indios **149**
AYAHUALTEMPA, San Miguel, México, Chilapa, 99° 2′ 13″, 17° 27′ 25″, 1,710 m, 351 indios **117**
AYAHUALULCO, San Agustín, México, Chilapa, 99° 10′ 59″, 17° 30′ 8″, 1,430 m, 576 indios **117**
AYAHUALULCO, Santiago, Veracruz, Xalapa, 97° 8′ 55″, 19° 20′ 59″, 2,060 m **199**
AYAPA, Tabasco, Tabasco, 93° 6′ 38″, 18° 13′ 23″, 10 m **190**
AYAPANGO, Santiago, México, Chalco, 98° 48′ 10″, 19° 7′ 35″, 2,440 m **111**
AYAUTLA, San Bartolomé, Oaxaca, Teutila, 96° 40′ 10″, 18° 1′ 50″, 680 m, 1,106 almas **144**
AYECAC, San Mateo, Tlaxcala, Tlaxcala, 98° 23′ 42″, 19° 16′ 45″, 2,220 m, 144 indios (1773) **194**
AYO EL CHICO (AYOTLAN), Guadalajara, La Barca, 102° 19′ 37″, 20° 31′ 43″, 1,610 m, 163 indios **88**
AYOMETLA, Santa Catarina, Tlaxcala, Tlaxcala, 98° 12′ 49″, 19° 11′ 54″, 2,260 m, 419 indios (1773) **194**
AYOQUESCO BARRIO DE SAN DIEGO, Santa María, Oaxaca, Antequera, 96° 50′ 30″, 16° 40′ 36″, 1,460 m **147**

AYOQUEZCO BARRIO DE SAN ANTONIO, Santa María, Oaxaca, Antequera, 96° 50′ 32″, 16° 41′ 0″, 1,460 m **147**
AYOTEMPA, San Miguel, México, Metztitlán, 98° 51′ 5″, 20° 58′ 34″, 880 m, 130 indios **103**
AYOTITLAN, San Bartolomé, Guadalajara, Autlán, 103° 56′ 37″, 20° 13′ 10″, 1,270 m, 43 indios **89**
AYOTITLAN, Guadalajara, Tuxcacuesco, 104° 11′ 3″, 19° 28′ 9″, 920 m, 400 indios **87**
AYOTLA, Rosario (San Juan Bautista), México, Chalco, 98° 55′ 38″, 19° 18′ 56″, 2,340 m **111**
AYOTLA, San Miguel, Puebla, Izúcar, 98° 22′ 17″, 18° 40′ 8″, 1,380 m **168**
AYOTLICHA, Santo Domingo, Puebla, Izúcar, 98° 34′ 26″, 18° 43′ 10″, 1,440 m **166**
AYOTUXTLA, Santa Inés, Puebla, Huayacocotla, 98° 18′ 8″, 20° 38′ 53″, 900 m **161**
AYOTUZCO, San Francisco, México, Tacuba, 99° 21′ 25″, 19° 21′ 57″, 2,690 m, 1,228 indios **110**
AYOTZINAPA, Puebla, Tlapa, 98° 45′ 47″, 17° 33′ 22″, 1,600 m **170**
AYOTZINGO, Santa Catarina, México, Chalco, 98° 55′ 46″, 19° 12′ 33″, 2,260 m **111**
AYOXUXTLA, San Marcos, Puebla, Chiautla, 98° 45′ 41″, 18° 16′ 4″, 1,000 m **166**
AYTEC, San Pedro, Puebla, Tlapa, 98° 31′ 38″, 17° 41′ 48″, 920 m **170**
AYU, Santa María, Oaxaca, Huajuapan, 97° 47′ 55″, 17° 56′ 0″, 1,730 m **143**
AYUCAN, San Luis, México, Tacuba, 99° 21′ 45″, 19° 29′ 42″, 2,750 m, 589 indios **110**
AYUQUILILLA, Santiago, Oaxaca, Huajuapan, 97° 57′ 20″, 17° 55′ 50″, 1,580 m **143**
AYUTLA, Chiapas, Tapachula, 92° 9′ 56″, 14° 32′ 51″, otra fuente **75**
AYUTLA, San Miguel, Guadalajara, Autlán, 104° 20′ 40″, 20° 7′ 44″, 1,370 m, 214 indios **87**
AYUTLA, San Juan, Oaxaca, Jicayán, 98° 2′ 57″, 16° 21′ 23″, otra fuente **150**
AYUTLA, San Pedro y San Pablo, Oaxaca, Villa Alta, 96° 4′ 48″, 17° 1′ 32″, 2,020 m, 599 indios **149**
AYUTLA, San Felipe, Puebla, Izúcar, 98° 30′ 16″, 18° 32′ 22″, 1,200 m **166**
AYUTLA DE LOS LIBRES, Santiago, Puebla, Igualapa, 99° 5′ 49″, 16° 57′ 53″, 380 m **172**
AZAJO, Santiago, Michoacán, Cocupao, 101° 41′ 10″, 19° 42′ 22″, 2,260 m, 542 indios **128**
AZCAPOTZALCO, Santiago y San Felipe, México, Tacuba, 99° 11′ 0″, 19° 28′ 58″, 2,240 m, 2,268 indios **111**
AZCAPOTZALTONGO, Santa Ana, México, Huichapan, 99° 23′ 6″, 19° 56′ 39″, 2,150 m, 65 indios **106**
AZOYU, San Miguel, Puebla, Tlapa, 98° 35′ 53″, 16° 43′ 59″, 360 m **172**
AZTACALCO (OZUMBILLA), Santa María, México, Ecatepec, 98° 59′ 49″, 19° 40′ 37″, 2,320 m, 382 indios **111**
AZTACAMECA, Santo Domingo, México, Otumba, 98° 46′ 6″, 19° 46′ 53″, 2,470 m, 270 indios **111**
AZTAMA, Carmen, Tlaxcala, Tlaxcala, 98° 13′ 10″, 19° 13′ 47″, 2,240 m, 221 indios (1773) **194**
AZTATAN, San Diego (San Felipe), Guadalajara, Acaponeta, 105° 25′ 1″, 22° 22′ 56″, 15 m **86**
AZTCAPOTZALTONGO, Santa Cruz, México, Toluca, 99° 39′ 29″, 19° 18′ 54″, 2,630 m **110**
AZTOTOACAN, San Gregorio, Puebla, Huejotzingo, 98° 29′ 30″, 19° 15′ 50″, 2,500 m **164**
AZULAQUEZ, Santa Cruz, México, Zacualpan, 99° 48′ 26″, 18° 34′ 43″, 1,820 m, 423 indios **114**
AZUMIATLA, San Andrés, Puebla, Totomehuacán, 98° 15′ 9″, 18° 54′ 8″, 2,100 m, 168 indios **168**
BABAROCOS, San Luis, Durango, Cusihuiriáchi, 108° 53′ 15″, 27° 58′ 20″, 600 m, 700 almas **80**
BABONOYABA, Santiago, Durango, Chihuahua, 106° 9′ 28″, 28° 3′ 25″, 1,440 m, 192 almas **80**
BABORIGAME, San Francisco Javier, Durango, Batopilas, 107° 16′ 3″, 26° 25′ 45″, 1,880 m, 1,395 almas **80**
BACA, Concepción, Sonora-Sinaloa, Sinaloa, 108° 26′ 55″, 26° 47′ 52″, 140 m, 145 indios (1765) **183**
BACA, Concepción, Yucatán, La Costa, 89° 23′ 55″, 21° 6′ 33″, 8 m, 1,481 indios de pueblos, 506 indios de haciendas, 267 vecinos **206**
BACABUREACHI, Nuestra Señora del Pilar, Durango, Cusihuiriáchi, 107° 6′ 58″, 27° 47′ 44″, 1,960 m, 291 almas **80**
BACADEHUACHI, San Luis Gonzaga, Sonora-Sinaloa, Sonora, 109° 8′ 37″, 29° 48′ 33″, 700 m, 208 ópatas (1765) **182**
BACANORA, San Ignacio, Sonora-Sinaloa, Ostimuri, 109° 23′ 54″, 28° 58′ 44″, 460 m, 163 jeguis (1765) **182**
BACERAC, Santa María, Sonora-Sinaloa, Sonora, 108° 55′ 50″, 30° 21′ 20″, 1,000 m, 546 ópatas (1765) **182**
BACHAJON, San Jerónimo, Chiapas, Ocosingo, 92° 11′ 17″, 17° 2′ 25″, 920 m, 999 indios **74**
BACHIHUALATO, San Juan, Sonora-Sinaloa, Culiacán, 107° 27′ 27″, 24° 46′ 19″, 30 m, 123 indios (1765) **183**
BACHIMETO, San José, Sonora-Sinaloa, Culiacán, 107° 44′ 40″, 24° 44′ 27″, 10 m, 94 indios (1765) **183**
BACHINIVA, Natividad, Durango, Cusihuiriáchi, 107° 15′ 13″, 28° 45′ 47″, 2,020 m, 200 almas **80**
BACOACHI, San Miguel, Sonora-Sinaloa, Sonora, 109° 58′ 12″, 30° 38′ 0″, 1,040 m, 92 indios (1765) **182**
BACUBIRITO, San Pedro, Sonora-Sinaloa, Sinaloa, 107° 54′ 53″, 25° 48′ 31″, 180 m, 110 indios (1765) **183**
BACUM, Santa Rosa, Sonora-Sinaloa, Ostimuri, 110° 4′ 56″, 27° 33′ 0″, 20 m, 1,530 yaquis (1765) **183**
BADIRAGUATO, San Juan Bautista, Sonora-Sinaloa, Culiacán, 107° 33′ 0″, 25° 21′ 55″, 200 m, 104 indios, 470 vecinos (1765) **183**
BALANCAN, Tabasco, Tabasco, 91° 32′ 08″, 17° 48′ 25″, 30 m **190**
BAMOA, Concepción, Sonora-Sinaloa, Sinaloa, 108° 20′ 50″, 25° 42′ 17″, 30 m, 522 indios (1765) **183**
BAMOPA, Sonora-Sinaloa, Culiacán, 107° 17′ 37″, 25° 31′ 1″, 520 m **183**
BANAMICHI, Remedios, Sonora-Sinaloa, Sonora, 110° 12′ 56″, 30° 0′ 28″, 680 m, 158 indios (1765) **182**
BAQUEACHI, San José, Durango, Cusihuiriáchi, 106° 59′ 21″, 27° 38′ 42″, 2,000 m, 914 almas **80**
BARRIO ALTO, Santo Domingo, Oaxaca, Cuatro Villas, 96° 47′ 22″, 17° 11′ 45″, 1,650 m **147**
BARRIO BAJO, Santo Domingo, Oaxaca, Cuatro Villas, 96° 48′ 14″, 17° 11′ 26″, 1,600 m **147**
BARRIO DE CERRILLO, Santo Domingo, Chiapas, Ciudad Real, 92° 38′ 6″, 16° 44′ 24″, 1,940 m, 153 indios **74**
BARRIO DE LA SOLEDAD, Oaxaca, Tehuantepec, 95° 6′ 44″, 16° 48′ 14″, 260 m **153**
BARRIO DE LABORIOS, Yucatán, Campeche, 90° 32′ 30″, 19° 50′ 4″, aproximado **206**
BARRIO DE LABORIOS, Yucatán, Valladolid, 88° 12′ 5″, 20° 41′ 23″, otra fuente, 792 indios, 479 vecinos **207**
BARRIO DE MEXICANOS, Asunción, Chiapas, Ciudad Real, 92° 38′ 19″, 16° 44′ 31″, 1,940 m, 203 indios **74**
BARRIO DE QUICHES (CUXTITALI), Jesús, Chiapas, Ciudad Real, 92° 37′ 14″, 16° 44′ 32″, 1,940 m, 149 indios **74**
BARRIO DE SAN JUAN DE DIOS, Oaxaca, Cuatro Villas, 96° 48′ 51″, 17° 11′ 19″, 1,600 m **147**
BARRIO DE SANTO CRISTO, Oaxaca, Cuatro Villas, 96° 48′ 55″, 17° 11′ 6″, aproximado **147**
BARRIO MEJORADA, Yucatán, Mérida, 89° 36′ 59″, 20° 58′ 4″, 9 m **206**
BARRIO NUEVO (IXTACZOQUITLAN), Concepción, Veracruz, Orizaba, 97° 3′ 48″, 18° 51′ 1″, 1,130 m **199**
BARRIO SAN AGUSTIN, Michoacán, Pátzcuaro, 101° 36′ 27″, 19° 30′ 59″, 2,140 m, 275 indios **128**
BARRIO SAN ANTONIO, Chiapas, Ciudad Real, 92° 38′ 22″, 16° 43′ 49″, 1,940 m, 50 indios **74**
BARRIO SAN CRISTOBAL, Yucatán, Mérida, 89° 37′ 6″, 20° 57′ 41″, 9 m **206**
BARRIO SAN DIEGO, Chiapas, Ciudad Real, 92° 38′ 0″, 16° 43′ 33″, 1,940 m, 284 indios **74**
BARRIO SAN FRANCISCO, Michoacán, Pátzcuaro, 101° 36′ 38″, 19° 30′ 57″, 2,140 m, 173 indios **128**
BARRIO SAN FRANCISCO, Yucatán, Campeche, 90° 31′ 29″, 19° 51′ 6″, 10 m **206**
BARRIO SAN JUAN DE DIOS, Yucatán, Valladolid, 88° 12′ 2″, 20° 41′ 0″, 25 m, 1,096 indios, 770 vecinos **207**
BARRIO SAN MARCOS, Yucatán, Valladolid, 88° 11′ 49″, 20° 41′ 23″, 25 m **207**
BARRIO SAN MIGUEL, Michoacán, Zitácuaro, 100° 26′ 44″, 19° 53′ 7″, 2,020 m, 965 indios **129**
BARRIO SAN ROMAN, Yucatán, Campeche, 90° 32′ 41″, 19° 50′ 27″, 10 m **206**
BARRIO SAN SALVADOR, Michoacán, Pátzcuaro, 101° 36′ 20″, 19° 30′ 50″, 2,140 m, 257 indios **128**
BARRIO SAN SEBASTIAN, Yucatán, Mérida, 89° 37′ 58″, 20° 57′ 30″, 9 m **206**
BARRIO SANTA ANA, Yucatán, Campeche, 90° 31′ 32″, 19° 50′ 20″, 10 m **206**
BARRIO SANTA ANA, Yucatán, Valladolid, 88° 11′ 58″, 20° 41′ 22″, 25 m, 770 indios, 429 vecinos **207**
BARRIO SANTA LUCIA, Yucatán, Campeche, 90° 30′ 54″, 19° 50′ 51″, 10 m **206**
BARRIO SANTIAGO, Yucatán, Mérida, 89° 37′ 48″, 20° 58′ 12″, 9 m **206**
BARRIOS DE VALLADOLID, Michoacán, Valladolid Mich, 101° 11′ 5″, 19° 42′ 14″, otra fuente, 626 indios **129**
BASONOPA, Durango, Batopilas, 107° 29′ 22″, 26° 17′ 3″, 1,380 m, 1,395 almas **80**
BATACOSA, San Bartolomé, Sonora-Sinaloa, Ostimuri, 109° 24′ 5″, 27° 31′ 47″, 240 m, 109 yaquis (1765) **183**
BATOPILILLAS, San José, Durango, Cusihuiriáchi, 108° 26′ 49″, 27° 53′ 38″, 980 m, 700 almas **80**
BATUC, San Francisco Javier, Sonora-Sinaloa, Sonora, 109° 45′ 12″, 29° 12′ 48″, 400 m, 210 jeguis y cudebes (1765) **182**
BAVIACORA, Concepción, Sonora-Sinaloa, Sonora, 110° 9′ 37″, 29° 42′ 37″, 580 m, 294 indios (1765) **182**
BAVISPE, San Miguel, Sonora-Sinaloa, Sonora, 108° 56′ 23″, 30° 28′ 44″, 1,000 m, 259 ópatas (1765) **182**
BAYACORA, Santiago, Durango, Durango, 104° 36′ 48″, 23° 53′ 24″, 1,900 m, 138 indios **81**
BAYMENA, Santa Catalina, Sonora-Sinaloa, Sinaloa, 108° 17′ 27″, 26° 31′ 20″, 320 m, 461 indios (1765) **183**
BECAL, Santa María Natividad, Yucatán, Camino Real Alto, 90° 1′ 48″, 20° 26′ 39″, 20 m, 1,400 indios, 200 vecinos **206**
BELEM, Sonora-Sinaloa, Ostimuri, 110° 26′ 26″, 27° 46′ 24″, 10 m, 1,054 yaquis (1765) **183**
BELEN (ATZITZIMITITLAN), Santa María, Tlaxcala, Tlaxcala, 98° 11′ 21″, 19° 20′ 46″, 2,320 m, 297 indios (1773) **194**
BERNAL, San Antonio, México, Querétaro, 99° 56′ 24″, 20° 44′ 20″, 2,080 m, 963 indios **102**
BETAZA, San Melchor, Oaxaca, Villa Alta, 96° 9′ 5″, 17° 14′ 58″, 1,320 m, 1,296 indios **149**
BOCANEO, San Pedro, Michoacán, Zinapécuaro, 100° 49′ 3″, 19° 50′ 16″, 1,860 m, 491 indios **129**
BOCAS (VILLA OCAMPO), San Miguel, Durango, Real del Oro, 105° 30′ 19″, 26° 26′ 25″, 1,740 m, 251 indios (1765) **80**
BOCOYNA, Asunción, Durango, Cusihuiriáchi, 107° 35′ 17″, 27° 50′ 35″, 2,240 m, 841 indios **80**
BOKOBA, Asunción, Yucatán, La Costa, 89° 10′ 46″, 21° 0′ 23″, 9 m, 382 indios de pueblos, 147 indios de haciendas, 97 vecinos **206**
BOLON, Yucatán, Camino Real Bajo, 89° 49′ 50″, 20° 51′ 0″, 7 m, 530 indios, 0 vecinos **206**
BOLONCHEN CAUICH, San Juan Bautista, Yucatán, Bolonchencauich, 90° 12′ 22″, 19° 26′ 31″, 40 m **206**
BOLONCHENTICUL, Asunción, Yucatán, Camino Real Alto, 89° 44′ 51″, 20° 0′ 15″, 120 m, 3,280 indios, 320 de otras castas **206**
BOQUIAPA, Tabasco, Tabasco, 93° 8′ 15″, 18° 9′ 38″, 10 m **190**
BUCTZOTZ, Concepción, Yucatán, La Costa, 88° 47′ 34″, 21° 12′ 6″, 7 m, 41 indios de pueblos, 37 indios de haciendas, 299 vecinos **206**
BUENAVISTA, San Miguel, Guadalajara, Lagos, 101° 57′ 50″, 21° 23′ 26″, 1,890 m, 265 indios **88**
BUENAVISTA, San Agustín, México, Huichapan, 99° 29′ 12″, 20° 2′ 34″, 2,300 m, 306 indios **106**
BUENAVISTA, San Antonio, México, Toluca, 99° 42′ 38″, 19° 15′ 38″, 2,750 m **110**

CABAZAN, San Javier, Sonora-Sinaloa, Copala, 106° 30′ 32″, 23° 55′ 9″, 120 m, 106 indios (1765) **184**
CABORCA, Concepción, Sonora-Sinaloa, Sonora, 112° 9′ 33″, 30° 42′ 56″, 280 m, 106 indios (1765) **182**
CACAHOATAN, Chiapas, Tapachula, 92° 9′ 55″, 14° 59′ 21″, 480 m, 27 indios **75**
CACAHUAMILPA, San Gaspar, México, Taxco, 99° 30′ 23″, 18° 40′ 58″, 1,300 m, 236 indios **114**

CACAHUATEPEC, San Pedro, México, Acapulco, 99° 36′ 44″, 16° 53′ 9″, 20 m, 650 indios **146**

CACAHUATEPEC, San Juan, Oaxaca, Jicayán, 98° 9′ 20″, 16° 36′ 46″, 380 m **119**

CACAHUATEPEC, San Sebastián, Puebla, Tlapa, 98° 58′ 10″, 17° 23′ 35″, 1,700 m **170**

CACAHUATLAN, Puebla, Huauchinango, 97° 52′ 8″, 20° 14′ 57″, 400 m **162**

CACALCHEN, San Pedro y San Pablo, Yucatán, La Costa, 89° 13′ 40″, 20° 58′ 56″, 10 m, 488 indios de pueblos, 295 indios de haciendas, 414 vecinos **206**

CACALOAPAN, San Andrés, Puebla, Tepeaca, 97° 35′ 4″, 18° 34′ 50″, 1,880 m **168**

CACALOMACAN, Asunción, México, Toluca, 99° 42′ 21″, 19° 15′ 9″, 2,760 m **110**

CACALOTAN, San Juan, Sonora-Sinaloa, Maloya, 105° 50′ 27″, 23° 4′ 8″, 40 m, 41 indios (1765) **184**

CACALOTENANGO, Asunción, México, Taxco, 99° 38′ 37″, 18° 32′ 44″, 1,700 m, 378 indios **114**

CACALOTEPEC, Santo Domingo, Oaxaca, Villa Alta, 96° 19′ 35″, 17° 23′ 40″, 1,480 m, 749 indios **145**

CACALOTEPEC, Asunción, Oaxaca, Nejapa, 95° 57′ 25″, 17° 2′ 5″, 1,750 m **149**

CACALOTEPEC, San Antonio, Puebla, Cholula, 98° 17′ 9″, 19° 0′ 10″, 2,100 m, 360 indios **164**

CACALOXTEPEC, Santiago, Oaxaca, Huajuapan, 97° 44′ 30″, 17° 43′ 15″, 1,760 m **143**

CACALUTAN, Santiago, Guadalajara, Hostotipaquillo, 104° 15′ 47″, 21° 6′ 43″, 900 m, 398 indios **86**

CACALUTLA, Puebla, Tlapa, 98° 27′ 19″, 17° 56′ 18″, 1,120 m **170**

CACAOS (FRANCISCO J. SANTAMARIA), Tabasco, Tabasco, 92° 51′ 25″, 17° 49′ 35″, 10 m **190**

CACHIHUAPAN, San Martín, México, Huichapan, 99° 26′ 0″, 19° 42′ 14″, 2,400 m, 457 indios **110**

CADEREYTA, San Gaspar, México, Cadereyta, 99° 49′ 15″, 20° 42′ 47″, 2,040 m, 1,942 indios **102**

CAHUACAN, Magdalena, México, Tacuba, 99° 24′ 50″, 19° 38′ 15″, 2,750 m, 588 indios **110**

CAHUACUA, San Francisco, Oaxaca, Teozacualco, 97° 18′ 25″, 16° 53′ 45″, 1,480 m, 657 almas **146**

CAHUAÑAÑA, Puebla, Tlapa, 98° 23′ 38″, 17° 8′ 18″, 2,200 m **173**

CAJITITLAN, Guadalajara, Tlajomulco, 103° 18′ 34″, 20° 25′ 48″, 1,560 m, 722 indios **89**

CAJONOS, San Mateo, Oaxaca, Villa Alta, 96° 12′ 25″, 17° 9′ 40″, 1,360 m, 360 indios **149**

CAJONOS, San Francisco, Oaxaca, Villa Alta, 96° 15′ 0″, 17° 10′ 15″, 1,700 m, 405 indios **149**

CAJONOS, San Miguel, Oaxaca, Villa Alta, 96° 16′ 20″, 17° 9′ 56″, 1,800 m, 164 indios **149**

CAJONOS, San Pedro, Oaxaca, Villa Alta, 96° 15′ 40″, 17° 10′ 5″, 1,880 m, 648 indios **149**

CAJURICHI, San Miguel, Durango, Cusihuiriáchi, 108° 8′ 13″, 28° 5′ 52″, 2,180 m, 515 indios **80**

CALCAHUALCO, San Salvador, Veracruz, Córdoba, 97° 5′ 5″, 19° 7′ 17″, 1,740 m **199**

CALERAS, San Jerónimo, Puebla, Cholula, 98° 12′ 55″, 19° 5′ 26″, 2,135 m, 360 indios **164**

CALIHUALA, Asunción, Oaxaca, Huajuapan, 98° 16′ 40″, 17° 31′ 55″, 1,320 m **143**

CALIMAYA, San Pedro y San Pablo, México, Tenango del Valle, 99° 37′ 2″, 19° 9′ 39″, 2,690 m, 925 indios **110**

CALIMAYA (RAYON), Asunción, México, Tenango del Valle, 99° 34′ 47″, 19° 8′ 47″, 2,590 m, 682 indios **110**

CALIXTLAHUACA, San Francisco, México, Toluca, 99° 41′ 13″, 19° 20′ 2″, 2,650 m **110**

CALKINI, San Luis, Yucatán, Camino Real Alto, 90° 3′ 8″, 20° 22′ 26″, 15 m, 1,600 indios, 800 de otras castas **206**

CALMECATITLAN (CALMECA), San Juan, Puebla, Izúcar, 98° 38′ 0″, 18° 38′ 10″, 1,340 m **166**

CALNALI, San Marcos, México, Yahualica, 98° 35′ 0″, 20° 53′ 50″, 920 m, 363 indios **103**

CALOTMUL, San Esteban, Yucatán, Tizimín, 88° 10′ 37″, 21° 1′ 8″, 23 m, 302 indios bajo campana, 586 indios en ranchos, 509 vecinos **207**

CALPAN, San Andrés, Puebla, Atlixco, 98° 27′ 48″, 19° 6′ 13″, 2,400 m **164**

CALPAN, San Lucas, Puebla, Atlixco, 98° 28′ 50″, 19° 6′ 11″, 2,400 m **164**

CALPULALPAN, San Simón, México, Texcoco, 98° 34′ 9″, 19° 35′ 16″, 2,580 m, 2,030 indios **111**

CALTENCO, San Martín, Puebla, Tecali, 97° 49′ 12″, 18° 53′ 1″, 1,980 m, 259 indios **168**

CALTEPANTLA, San Miguel, México, Huichapan, 99° 37′ 24″, 20° 28′ 50″, 1,850 m, 1,459 indios **106**

CALTEPEC, Santa María, Puebla, Tehuacán, 97° 28′ 45″, 18° 10′ 55″, 1,980 m **169**

CAMOA, Santa Catalina, Sonora-Sinaloa, Ostimuri, 109° 15′ 32″, 27° 13′ 30″, 80 m, 200 indios (1765) **183**

CAMOCUAUTLA, San Pedro, Puebla, Zacatlán de las Manzanas, 97° 45′ 26″, 20° 2′ 20″, 700 m, 394 indios **162**

CAMOTLAN, Santa Cruz, Guadalajara, Santa María del Oro, 104° 40′ 12″, 20° 57′ 22″, 460 m, 86 indios **86**

CAMOTLAN, Santo Domingo, Nayarit-Colotlán, Colotlán, 104° 4′ 40″, 21° 41′ 52″, 1,100 m, 88 indios, 64 de razón **138**

CAMOTLAN, San Lucas, Oaxaca, Nejapa, 95° 42′ 40″, 16° 56′ 42″, 1,280 m **149**

CAMOTLAN, Santiago, Oaxaca, Villa Alta, 96° 11′ 5″, 17° 26′ 40″, 1,400 m, 153 indios **145**

CAMOTLAN, Santa María, Oaxaca, Huajuapan, 97° 41′ 28″, 17° 53′ 45″, 1,720 m **143**

CAMOTLAN (LA ANONA), Santiago, Oaxaca, Teposcolula, 97° 1′ 22″, 17° 27′ 30″, 1,460 m, 88 indios **144**

CANATLAN, San Pedro (San Diego), Durango, San Juan del Río, 104° 46′ 42″, 24° 31′ 35″, 1,960 m, 133 tepehuanes, 2,045 vecinos y gente de razón (1765) **81**

CANCHESDA, Santa María, México, Ixtlahuaca, 100° 2′ 54″, 19° 51′ 30″, 2,570 m, 130 indios **110**

CANCUC, Presentación, Chiapas, Huistán, 92° 22′ 15″, 16° 53′ 30″, 1,440 m, 1,503 indios **74**

CANDAYOC, San Juan, Oaxaca, Villa Alta, 95° 24′ 50″, 17° 21′ 12″, 60 m, 311 indios **149**

CANDELARIA, Durango, Cianori, 106° 46′ 45″, 24° 57′ 55″, aproximado **81**

CANDELARIA, Santa María, Oaxaca, Nejapa, 95° 55′ 18″, 16° 10′ 58″, 1,820 m, 205 indios **152**

CANDELARIA (TEOTLALPAN), Tlaxcala, Tlaxcala, 98° 13′ 32″, 19° 19′ 57″, 2,240 m, 113 indios (1773) **194**

CANITZAN, San Francisco, Tabasco, Tabasco, 91° 21′ 46″, 17° 35′ 6″, 20 m **190**

CANOA, San Miguel, Puebla, Puebla, 98° 6′ 10″, 19° 9′ 0″, 2,600 m **164**

CANSAHCAB, San Francisco, Yucatán, La Costa, 89° 6′ 9″, 21° 9′ 29″, 6 m, 359 indios de pueblos, 400 indios de haciendas, 304 vecinos **206**

CANSECOS, San Martín, Oaxaca, Antequera, 96° 43′ 39″, 16° 39′ 25″, 1,520 m **147**

CANTAMAYEC, Yucatán, Beneficios Bajos, 89° 4′ 48″, 20° 28′ 3″, 24 m **206**

CANTAROS (COXCALTEPEC), San Pedro, Oaxaca, Teposcolula, 97° 8′ 16″, 17° 19′ 54″, 2,260 m, 550 de razón como indios **147**

CAÑADA, San Pedro, México, Querétaro, 100° 19′ 48″, 20° 36′ 24″, 1,850 m, 2,567 indios **105**

CAÑADA, San Antonio, Puebla, Tehuacán, 97° 17′ 23″, 18° 29′ 48″, 1,800 m **169**

CAPACUARO, San Francisco, Michoacán, Paracho, 102° 3′ 9″, 19° 32′ 42″, 2,240 m, 128 indios **128**

CAPAMACUTIRO (CAPACHO), San Marcos, Michoacán, Cuitzeo de la Laguna, 101° 13′ 41″, 19° 57′ 43″, 1,840 m, 394 indios **129**

CAPIRATO, San Juan (Concepción), Sonora-Sinaloa, Culiacán, 107° 35′ 29″, 25° 8′ 54″, 160 m, 210 indios (1765) **183**

CAPISCAPA (CHIAUTZINGO), San Pedro, México, Texcoco, 98° 47′ 7″, 19° 34′ 7″, aproximado, 189 indios **111**

CAPULA, Santa Cruz, México, Temascaltepec, 99° 57′ 21″, 18° 52′ 6″, 2,360 m, 509 indios **114**

CAPULA, Santiago, Michoacán, Huaniqueo, 101° 23′ 35″, 19° 40′ 23″, 2,100 m, 504 indios **129**

CAPULALPAM, San Mateo, Oaxaca, Ixtepeji, 96° 26′ 46″, 17° 18′ 22″, 2,040 m, 732 indios **147**

CAPULALPAM, Santa Cruz, Oaxaca, Teposcolula, 97° 23′ 53″, 17° 45′ 48″, 2,080 m, 64 indios **144**

CAPULHUAC, San Bartolomé, México, Tenango del Valle, 99° 27′ 53″, 19° 11′ 30″, 2,630 m, 360 indios **110**

CAPULHUAC, San Mateo, México, Tenango del Valle, 99° 31′ 32″, 19° 28′ 13″, 2,720 m **110**

CAPULTITLAN, San Salvador, México, Toluca, 99° 39′ 49″, 19° 14′ 54″, 2,720 m **110**

CAPULTITLAN, Transfiguración, México, Toluca, 99° 44′ 8″, 19° 16′ 3″, 2,760 m **110**

CAPULTITLAN, San Mateo, Puebla, Huejotzingo, 98° 24′ 54″, 19° 11′ 40″, 2,240 m **164**

CARACUARO, San Agustín, Michoacán, Carácuaro, 101° 7′ 33″, 19° 0′ 58″, 540 m, 70 indios **131**

CARAPAN, San Juan, Michoacán, Tlazazalca, 102° 2′ 14″, 19° 51′ 35″, 1,940 m, 473 indios **128**

CARDONAL, Concepción, México, Ixmiquilpan, 99° 7′ 0″, 20° 36′ 45″, 2,040 m, 3,186 indios **106**

CARIATAPA, San Juan, Sonora-Sinaloa, Culiacán, 107° 22′ 12″, 25° 18′ 20″, 200 m, 98 indios (1765) **183**

CARICHI, Jesús, Durango, Cusihuiriáchi, 107° 3′ 22″, 27° 54′ 59″, 2,080 m, 507 indios (1765) **80**

CARO (TENOCHTITLAN), San Miguel, México, Ixtlahuaca, 99° 55′ 21″, 19° 45′ 37″, 2,600 m, 344 indios **110**

CARO (VENUSTIANO CARRANZA), San Pedro, Michoacán, Zamora, 102° 39′ 9″, 20° 6′ 53″, 130 m, 157 indios **128**

CARPINTEROS, San José, Puebla, Tepeaca, 97° 54′ 41″, 18° 59′ 38″, 2,260 m **164**

CARRIZAL, Sonora-Sinaloa, Copala, 106° 22′ 18″, 23° 30′ 19″, 100 m, 74 indios (1765) **184**

CASA BLANCA, San Gabriel, Oaxaca, Teotitlán del Camino, 97° 8′ 15″, 18° 9′ 0″, 820 m, 215 indios **144**

CASANDEJE, Santiago, México, Ixtlahuaca, 99° 58′ 10″, 19° 46′ 10″, 2,700 m, 153 indios **110**

CASCATLAN (ACOXCATLAN), Santa María, México, Metztitlán, 98° 46′ 39″, 20° 58′ 26″, 1,140 m, 117 indios **103**

CATACACUARO (GRANDE), San Matías, Michoacán, Zitácuaro, 100° 36′ 18″, 19° 43′ 8″, 2,120 m, 434 indios **129**

CATEMACO, San Juan, Veracruz, Tuxtla-Cotaxtla, 95° 6′ 49″, 18° 25′ 10″, 340 m **200**

CATZOC, San Juan, Puebla, Izúcar, 98° 38′ 28″, 18° 46′ 30″, 1,900 m **166**

CATZOTIPAN, Santa María, México, Metztitlán, 98° 36′ 45″, 21° 2′ 29″, 840 m, 135 indios **103**

CAUCEL, San Miguel, Yucatán, Mérida, 89° 42′ 25″, 21° 0′ 53″, 8 m **206**

CAUICH, Concepción, Yucatán, Bolonchencauich, 90° 9′ 8″, 19° 24′ 28″, otra fuente **206**

CAXHUACAN, San Francisco, Puebla, Zacatlán de las Manzanas, 97° 36′ 23″, 20° 3′ 50″, 700 m, 563 indios **162**

CAYEHUACAN, San Antonio, Puebla, Atlixco, 98° 42′ 53″, 18° 34′ 43″, 1,090 m **166**

CELUL, Yucatán, Beneficios Altos, 88° 38′ 30″, 20° 5′ 19″, otra fuente, 504 naturales, 0 vecinos **207**

CENOTILLO, Santa Clara, Yucatán, Valladolid, 88° 36′ 9″, 20° 57′ 56″, 26 m, 710 indios, 264 vecinos **207**

CENTEOCALA, Santiago, Puebla, Chiautla, 98° 48′ 13″, 18° 15′ 17″, 800 m **166**

CEREZO, San Miguel, México, Pachuca, 98° 43′ 42″, 20° 9′ 28″, 2,660 m, 58 indios **107**

CEROCAHUI, San Francisco, Durango, Batopilas, 108° 3′ 16″, 27° 17′ 49″, 1,620 m, 653 almas **80**

CERRO GORDO, Puebla, Huayacocotla, 98° 19′ 29″, 20° 40′ 12″, 760 m **161**

CERRO PRIETO, Guadalupe, México, Metztitlán, 99° 4′ 20″, 21° 5′ 9″, 1,600 m, 180 indios **103**

CERRO PRIETO TENOCHTITLAN, San Sebastián, México, Huichapan, 99° 41′ 13″, 20° 16′ 50″, 2,240 m, 162 indios **105**

CHABLEKAL, Yucatán, La Costa, 89° 34′ 43″, 21° 5′ 46″, 9 m, 354 indios de pueblos, 354 indios de haciendas, 60 vecinos **206**

CHACALA, Santiago (Concepción), Guadalajara, Tuxcacuesco, 104° 17′ 1″, 19° 19′ 34″, 400 m, 218 indios **87**

CHACALAPA, Puebla, Igualapa, 98° 27′ 23″, 16° 48′ 20″, 520 m **173**

CHACALINITLA, San Jerónimo, México, Chilapa, 99° 11′ 50″, 17° 7′ 24″, 670 m, 72 indios **119**

CHACALTIANGUIS, San Juan Bautista, Veracruz, Cosamaloapan, 95° 50′ 31″, 18° 18′ 15″, 10 m, 557 indios, 33 españoles, 394 mulatos **199**

CHACHAHUANTLA, San Bartolomé, Puebla, Huauchinango, 98° 7′ 55″, 20° 12′ 11″, 1,760 m **162**
CHACHAPALCINGO (CHACHAPA), San Salvador, Puebla, Amozoc, 98° 4′ 55″, 19° 3′ 23″, 2,300 m, 560 indios **164**
CHACHATEPEC, México, Metztitlán, 98° 32′ 44″, 20° 48′ 22″, aproximado, 49 indios **103**
CHACHOAPAM, Concepción, Oaxaca, Nochixtlán, 97° 17′ 0″, 17° 31′ 28″, 2,095 m, 487 de razón como indios **144**
CHACSINKIN, Yucatán, Beneficios Altos, 89° 0′ 58″, 20° 10′ 21″, 33 m, 986 naturales, 11 vecinos **206**
CHALCATEPEHUACAN, San Diego, México, Chalco, 98° 46′ 44″, 19° 7′ 28″, 2,410 m, 49 indios **111**
CHALCATONGO, Natividad, Oaxaca, Teposcolula, 97° 34′ 10″, 17° 1′ 45″, 2,300 m **146**
CHALCATZINGO, San Matías, México, Cuernavaca, 98° 46′ 32″, 18° 41′ 16″, 1,365 m, 342 indios (ca. 1790) **115**
CHALCHICOMULA (CIUDAD SERDAN), San Andrés, Puebla, Tepeaca, 97° 26′ 47″, 18° 59′ 13″, 2,530 m, 508 indios **165**
CHALCHICUAUTLA, San Martín, San Luis Potosí, Valles, 98° 39′ 35″, 21° 22′ 13″, 190 m, 192 indios, 0 españoles, 0 mulatos **178**
CHALCHIHUAPAN, San Bernardino, Puebla, Cholula, 98° 20′ 12″, 18° 58′ 14″, 2,210 m, 412 indios **168**
CHALCHIHUITAN, San Pablo, Chiapas, San Andrés, 92° 37′ 8″, 16° 57′ 40″, 1,400 m, 518 indios **174**
CHALCHOCOTLA (COCHOTLA), San Juan, México, Yahualica, 98° 25′ 14″, 21° 0′ 25″, 500 m, 184 indios **103**
CHALCO, Santiago, México, Chalco, 98° 53′ 51″, 19° 15′ 53″, 2,240 m, 1,026 indios **111**
CHALMA, San Cristóbal, México, Metztitlán, 98° 41′ 33″, 20° 52′ 28″, 1,480 m, 94 indios **103**
CHALMA, Santa Isabel, México, Chalco, 98° 45′ 48″, 19° 9′ 17″, 2,470 m, 306 indios **111**
CHALMA, San Luis, Puebla, Izúcar, 98° 32′ 13″, 18° 41′ 18″, 1,400 m **166**
CHALMITA, San Ambrosio, México, Malinalco, 99° 25′ 35″, 18° 55′ 55″, 1,800 m, 522 indios **114**
CHALTEPEC (TULTEPEC), San Andrés, México, Tula, 99° 22′ 43″, 20° 3′ 13″, 2,090 m, 256 indios **106**
CHAMACUERO (COMONFORT), San Francisco, Guanajuato, Celaya, 100° 45′ 25″, 20° 42′ 50″, 1,790 m, 2,402 indios, 236 españoles, 146 mestizos y castizos, 335 mulatos y castas (1787) **96**
CHAMETLA, San Pedro, Sonora-Sinaloa, Rosario, 105° 57′ 28″, 22° 52′ 39″, 20 m, 500 indios, 357 vecinos de razón (1765) **184**
CHAMILA, San Salvador, Michoacán, Motines, 103° 41′ 6″, 18° 56′ 56″, 136 m, 12 indios **130**
CHAMILPA, San Lorenzo, México, Cuernavaca, 99° 14′ 16″, 18° 58′ 2″, 1,885 m, 271 indios (ca. 1790) **115**
CHAMPOTON, Concepción, Yucatán, Sahcabchén, 90° 43′ 14″, 19° 21′ 17″, 10 m, 232 naturales, 832 vecinos **206**
CHAMULA, San Juan, Chiapas, Ciudad Real, 92° 41′ 21″, 16° 47′ 15″, 2,260 m, 4,352 indios **74**
CHAN CENOTE, San Francisco, Yucatán, Tizimín, 87° 47′ 5″, 20° 59′ 30″, 30 m, 439 indios bajo campana, 694 indios en ranchos, 401 vecinos **207**
CHANCUETLAN, Santa María, México, Metztitlán, 98° 35′ 41″, 21° 18′ 15″, 160 m, 63 indios **103**
CHAPA, San Juan Bautista, México, Zacualpan, 99° 49′ 26″, 18° 19′ 32″, 1,460 m, 139 indios **114**
CHAPA DE MOTA, San Miguel, México, Huichapan, 99° 31′ 35″, 19° 48′ 55″, 2,600 m, 1,262 indios **110**
CHAPAB, Yucatán, La Sierra, 89° 27′ 30″, 20° 27′ 30″, 17 m, 807 indios, 235 vecinos **206**
CHAPALA, San Francisco, Guadalajara, Sayula, 103° 11′ 21″, 20° 17′ 24″, 1,530 m, 463 indios **89**
CHAPANTONGO, Santiago, México, Huichapan, 99° 24′ 48″, 20° 17′ 4″, 2,120 m, 567 indios **106**
CHAPATUATO, San Sebastián, Michoacán, Zitácuaro, 100° 51′ 6″, 19° 31′ 10″, 1,060 m, 47 indios **129**
CHAPITIRO, Santa Ana, Michoacán, Pátzcuaro, 101° 39′ 12″, 19° 31′ 30″, 2,060 m, 70 indios **128**
CHAPULA, San Juan, México, Metztitlán, 98° 32′ 39″, 20° 46′ 38″, 600 m, 193 indios **103**
CHAPULAPA, San Francisco, Oaxaca, Teutila, 96° 45′ 20″, 17° 56′ 25″, 1,400 m **144**
CHAPULCO, San Pedro, Puebla, Tehuacán, 97° 24′ 50″, 18° 37′ 1″, 1,980 m **169**
CHAPULHUACAN, San Pedro, México, Metztitlán, 98° 54′ 13″, 21° 9′ 20″, 960 m, 130 indios **103**
CHAPULHUACAN (CHAPULHUACANITO), San Sebastián, San Luis Potosí, Valles, 98° 40′ 19″, 21° 12′ 26″, 200 m, 444 indios, 0 españoles, 0 mulatos **178**
CHAPULTENANGO, Concepción, Chiapas, Ixtacomitán, 93° 7′ 45″, 17° 20′ 20″, 600 m, 351 indios **74**
CHAPULTEPEC, México, Tacuba, 99° 13′ 22″, 19° 31′ 14″, aproximado, 40 indios **111**
CHAPULTEPEC, San Miguel, México, Parcialidades-México, 99° 11′ 17″, 19° 24′ 32″, 2,265 m **111**
CHAPULTEPEC, San Miguel, México, Tenango del Valle, 99° 33′ 40″, 19° 12′ 3″, 2,590 m, 927 indios **110**
CHAPULTEPEC, San José, Puebla, Acatlán, 97° 55′ 20″, 17° 55′ 9″, 1,620 m, 82 indios **171**
CHAPULTEPEC, Santo Domingo, Puebla, Tepexi de la Seda, 97° 59′ 29″, 18° 29′ 17″, 1,790 m, 47 indios **168**
CHAPULTEPEC, San Juan, Veracruz, Xalapa, 96° 56′ 24″, 19° 40′ 39″, 1,560 m **199**
CHAQUITLA (TLACUALOYA), San Lorenzo, Tlaxcala, Tlaxcala, 98° 10′ 54″, 19° 24′ 18″, 2,420 m, 194 indios (1773) **194**
CHARAPAN, San Antonio, Michoacán, Jiquilpan, 102° 15′ 1″, 19° 38′ 58″, 2,380 m, 1,142 indios **128**
CHARAY, Concepción, Sonora-Sinaloa, Sinaloa, 108° 49′ 49″, 26° 1′ 3″, 30 m, 970 indios (1765) **183**
CHARO, San Miguel, Michoacán, Charo, 101° 2′ 40″, 19° 44′ 44″, 1,920 m, 2,007 indios **129**
CHAUTLA, Santo Tomás, Puebla, Totomehuacan, 98° 9′ 10″, 18° 57′ 50″, 2,140 m, 122 indios **168**
CHAYUCO, San Agustín, Oaxaca, Jicayán, 97° 48′ 28″, 16° 24′ 5″, 250 m **150**
CHAZUMBA, Santiago, Oaxaca, Huajuapan, 97° 40′ 50″, 18° 11′ 20″, 1,700 m **143**
CHEMAX, San Antonio, Yucatán, Valladolid, 87° 56′ 11″, 20° 39′ 17″, 26 m, 1,111 indios, 83 vecinos **207**
CHENALHO, San Pedro, Chiapas, San Andrés, 92° 37′ 33″, 16° 53′ 37″, 1,520 m, 1,472 indios **74**
CHEPINQUE, Zacatecas, Zacatecas, 102° 34′ 31″, 22° 46′ 15″, 2,440 m **212**
CHERAN, San Francisco, Michoacán, Paracho, 101° 57′ 17″, 19° 41′ 10″, 2,380 m, 1,277 indios **128**
CHERANATZICUIRIN, Santa María, Michoacán, Paracho, 102° 0′ 56″, 19° 41′ 58″, 2,360 m, 453 indios **128**
CHIAPA (DE CORZO), Santo Domingo, Chiapas, Tuxtla, 93° 0′ 50″, 16° 42′ 25″, 420 m, 373 indios **74**
CHIAPILLA, San Pedro, Chiapas, Comitán, 92° 43′ 12″, 16° 34′ 8″, 530 m, 90 indios **74**
CHIATIPAN, Santa María, México, Yahualica, 98° 31′ 37″, 21° 1′ 14″, 420 m, 580 indios **103**
CHIAUCINGO, Puebla, Tlapa, 98° 41′ 50″, 17° 44′ 29″, 1,370 m **170**
CHIAUTEMPAN, Santa Ana, Tlaxcala, Tlaxcala, 98° 11′ 39″, 19° 18′ 50″, 2,280 m, 1,125 indios (1773) **194**
CHIAUTLA, San Andrés, México, Texcoco, 98° 52′ 55″, 19° 32′ 53″, 2,255 m, 1,530 indios **111**
CHIAUTLA, San Agustín, Puebla, Chiautla, 98° 36′ 13″, 18° 18′ 1″, 1,000 m **166**
CHIAUTZINGO, San Lorenzo, Puebla, Huejotzingo, 98° 28′ 2″, 19° 12′ 6″, 2,400 m **164**
CHICAHUA, San Miguel, Oaxaca, Teposcolula, 97° 11′ 41″, 17° 38′ 9″, 2,300 m **144**
CHICAHUALCO, San Jerónimo, México, Toluca, 99° 34′ 59″, 19° 17′ 23″, 2,630 m **110**
CHICAHUAXTLA, San Andrés, Oaxaca, Teposcolula, 97° 50′ 18″, 17° 9′ 20″, 2,460 m, 582 indios **146**
CHICAHUAXTLA, San Juan, Puebla, Huauchinango, 97° 56′ 47″, 20° 8′ 28″, 1,220 m **162**
CHICAHUAXTLA (PROGRESO), San Miguel, Oaxaca, Teposcolula, 97° 47′ 53″, 17° 10′ 20″, 2,350 m **146**
CHICAVASCO, San Bartolomé, México, Tetepango, 98° 57′ 14″, 20° 11′ 47″, 2,060 m, 648 indios **106**
CHICBUL, Santo Domingo, Yucatán, Sahcabchén, 90° 55′ 23″, 18° 46′ 27″, 20 m, 452 naturales, 304 vecinos **206**
CHICHAYOTLA, San Andrés, México, Yahualica, 98° 33′ 42″, 20° 55′ 32″, 1,140 m, 211 indios **103**
CHICHICAPA, Tabasco, Tabasco, 93° 10′ 52″, 18° 15′ 36″, 10 m **190**
CHICHICAPAM, San Baltazar, Oaxaca, Zimatlán, 96° 29′ 25″, 16° 45′ 40″, 1,540 m, 414 indios, 122 de razón (1778) **147**
CHICHICAXTLA, Asunción, México, Metztitlán, 99° 3′ 55″, 20° 47′ 17″, 1,280 m, 85 indios **103**
CHICHICAZAPA, San Miguel, Puebla, Huauchinango, 98° 4′ 2″, 20° 14′ 10″, otra fuente **162**
CHICHIHUALTEPEC, Santa Marta, Oaxaca, Cuatro Villas, 96° 46′ 25″, 16° 38′ 45″, 1,495 m **147**
CHICHIMEQUILLAS, San Miguel, Michoacán, Zitácuaro, 100° 21′ 51″, 19° 25′ 27″, 1,920 m, 994 indios **129**
CHICHIMILA, San Francisco, Yucatán, Valladolid, 88° 13′ 2″, 20° 37′ 51″, 26 m, 776 indios, 17 vecinos **207**
CHICHIQUILA, San Mateo, Puebla, San Juan de los Llanos, 97° 3′ 59″, 19° 11′ 57″, 1,790 m, 490 indios **165**
CHICO, EL, Santa María, Veracruz, Xalapa, 96° 50′ 11″, 19° 27′ 52″, 1,040 m **199**
CHICOACAN, Chiapas, Tuxtla, 93° 25′ 9″, 17° 7′ 21″, otra fuente, 144 indios **74**
CHICOASEN, Chiapas, Tuxtla, 93° 6′ 17″, 16° 57′ 55″, 260 m, 113 indios **74**
CHICOLOAPAN, San Vicente, México, Coatepec, 98° 54′ 4″, 19° 24′ 55″, 2,250 m, 954 indios **111**
CHICOMEZUCHIL, San Juan, Oaxaca, Ixtepeji, 96° 29′ 42″, 17° 17′ 15″, 1,760 m, 742 indios (1778) **147**
CHICOMUSELO, San Pedro, Chiapas, Comitán, 92° 17′ 6″, 15° 44′ 30″, 585 m, 275 indios **75**
CHICONAMEL, Veracruz, Pánuco, 98° 27′ 33″, 21° 13′ 45″, 140 m **194**
CHICONAUTLA, Santa María, México, Ecatepec, 98° 59′ 50″, 19° 37′ 47″, 2,240 m, 252 indios **111**
CHICONAUTLA, Santo Tomás, México, Ecatepec, 99° 0′ 18″, 19° 38′ 22″, 2,240 m, 310 indios **111**
CHICONCOAC, San Juan, México, Metztitlán, 98° 44′ 10″, 20° 58′ 52″, 1,240 m, 27 indios **103**
CHICONCUAC, San Miguel, México, Texcoco, 98° 53′ 33″, 19° 33′ 30″, 2,250 m, 796 indios **111**
CHICONCUAUTLA, San Pedro, Puebla, Huauchinango, 97° 56′ 22″, 20° 5′ 41″, 1,500 m **162**
CHICONQUIACO, San Pedro, Veracruz, Xalapa, 96° 49′ 21″, 19° 44′ 24″, 2,060 m, 1,080 almas (1791) **199**
CHICONTEPEC, Santa Catalina, Puebla, Huayacocotla, 98° 10′ 6″, 20° 58′ 10″, 520 m, 3,801 indios **161**
CHICONTLA, San Andrés, Puebla, Zacatlán de las Manzanas, 97° 49′ 50″, 20° 14′ 39″, 340 m, 349 indios **162**
CHICORATO, Concepción, Sonora-Sinaloa, Sinaloa, 107° 52′ 16″, 25° 56′ 31″, 240 m, 156 indios (1765) **183**
CHICUALOQUE, Veracruz, Papantla, 97° 39′ 38″, 20° 22′ 57″, 120 m, 67 indios, 74 de razón **199**
CHICUASEN, Santiago, Veracruz, Veracruz Antigua, 96° 40′ 20″, 19° 31′ 40″, 360 m **199**
CHICUASENTEPETL (CHICOMETEPEC), San Simón, Puebla, Zacatlán de las Manzanas, 97° 49′ 41″, 19° 57′ 42″, 1,880 m, 203 indios **162**
CHICXULUB, Santiago, Yucatán, La Costa, 89° 31′ 0″, 21° 8′ 11″, 8 m, 616 indios de pueblos, 267 indios de haciendas, 46 vecinos **206**
CHIEPETEPEC, San Martín, Puebla, Tlapa, 98° 44′ 1″, 17° 33′ 52″, 1,800 m **170**
CHIEPETLAN, San Miguel, Puebla, Tlapa, 98° 38′ 39″, 17° 39′ 15″, 1,430 m **170**
CHIETLA, San Francisco, Puebla, Chietla, 98° 34′ 43″, 18° 31′ 6″, 1,120 m, 335 indios **166**
CHIGMECATITLAN, Santa María, Puebla, Tepexi de la Seda, 98° 4′ 30″, 18° 38′ 44″, 1,500 m, 1,207 indios **168**
CHIGNAHUAPAN, Santiago, Puebla, Zacatlán de las Manzanas, 98° 1′ 50″, 19° 50′ 16″, 2,300 m, 1,197 indios **162**
CHIGNAUTLA, San Mateo, Puebla, Teziutlán, 97° 23′ 16″, 19° 48′ 45″, 1,980 m, 736 indios **162**
CHIKINDZONOT, Asunción, Yucatán, Beneficios Altos, 88° 29′ 14″, 20° 20′ 8″, 33 m, 1,702 naturales, 235 vecinos **207**
CHILA, Asunción, Puebla, Acatlán, 97° 51′ 36″, 17° 58′ 13″, 1,620 m **171**
CHILA, San Francisco, Puebla, Huayacocotla, 98° 10′ 57″, 20° 47′ 3″, 340 m **161**
CHILA, Santiago, Puebla, Chiautla, 98° 29′ 5″, 18° 6′ 28″, 940 m **170**

CHILAC, San Gabriel, Puebla, Tehuacán, 97° 21′ 12″, 18° 19′ 58″, 1,360 m, 1,458 indios **169**

CHILACACHAPA, Santiago, México, Zacualpan, 99° 45′ 39″, 18° 16′ 20″, 1,640 m, 1,179 indios **114**

CHILAPA, Asunción, México, Chilapa, 99° 10′ 36″, 17° 35′ 55″, 1,400 m, 2,839 indios **117**

CHILAPA, Presentación, Oaxaca, Teposcolula, 97° 37′ 55″, 17° 35′ 20″, 1,900 m **143**

CHILATECA, San Juan, Oaxaca, Cuatro Villas, 96° 40′ 15″, 16° 49′ 45″, 1,500 m **147**

CHILCHOTA, Santa María, Michoacán, Tlazazalca, 102° 7′ 12″, 19° 50′ 44″, 1,780 m, 573 indios **128**

CHILCHOTLA, Magdalena, Oaxaca, Teotitlán del Camino, 96° 49′ 45″, 18° 13′ 56″, 1,400 m, 300 almas **144**

CHILCHOTLA (RAFAEL GARCIA), San Pedro, Puebla, San Juan de los Llanos, 97° 10′ 55″, 19° 15′ 15″, 2,180 m, 938 indios **165**

CHILCUAUTLA, Asunción, México, Ixmiquilpan, 99° 13′ 49″, 20° 19′ 49″, 1,860 m, 882 indios **106**

CHILIXTLAHUACA, Santiago, Oaxaca, Huajuapan, 97° 53′ 40″, 17° 54′ 23″, 1,670 m **143**

CHILMATEPEQUILLO (CHIMALTEPEC), San Pedro, Oaxaca, Nejapa, 95° 39′ 35″, 16° 59′ 40″, 1,080 m, 279 indios **149**

CHILON, Santo Domingo, Chiapas, Ocosingo, 92° 16′ 22″, 17° 6′ 14″, 880 m, 221 indios **74**

CHILPAN, San Francisco, México, Tacuba, 99° 10′ 27″, 19° 36′ 49″, 2,300 m, 288 indios **111**

CHILPANCINGO, Asunción, México, Tixtla, 99° 30′ 3″, 17° 33′ 5″, 1,250 m, 3,033 indios **117**

CHILTEPEC, San Pedro, México, Tenango del Valle, 99° 50′ 3″, 18° 54′ 39″, 2,400 m, 625 indios **114**

CHILTEPEC, San José, Oaxaca, Nejapa, 95° 54′ 54″, 16° 8′ 5″, 1,360 m, 178 indios **152**

CHILTEPEC, San José, Oaxaca, Teutila, 96° 10′ 14″, 17° 56′ 48″, 30 m **145**

CHILTOYAC, Asunción, Veracruz, Xalapa, 96° 51′ 51″, 19° 34′ 29″, 980 m, 182 indios (1791) **199**

CHIMALAPA, Santa María, Oaxaca, Tehuantepec, 94° 41′ 0″, 16° 54′ 23″, 110 m **153**

CHIMALAPA, San Miguel, Oaxaca, Tehuantepec, 94° 44′ 52″, 16° 42′ 48″, 120 m **153**

CHIMALHUACAN, San Vicente, México, Chalco, 98° 48′ 8″, 19° 1′ 36″, 2,400 m, 666 indios **115**

CHIMALHUACAN ATENCO, Santo Domingo, México, Coatepec, 98° 57′ 15″, 19° 26′ 15″, 2,400 m, 1,701 indios **111**

CHIMALISTAC, San Sebastián, México, Coyoacán, 99° 11′ 1″, 19° 20′ 46″, 2,350 m, 351 indios **111**

CHIMALPA, San Francisco, México, Tacuba, 99° 20′ 31″, 19° 26′ 31″, 2,500 m, 1,012 indios **110**

CHIMALPA, San José, Tlaxcala, Tlaxcala, 98° 11′ 43″, 19° 12′ 57″, 2,320 m **194**

CHIMALTITAN, Santiago, Guadalajara, Bolaños, 103° 46′ 49″, 21° 46′ 53″, 860 m, 213 indios **88**

CHINA, Concepción, Yucatán, Bolonchencauich, 90° 29′ 45″, 19° 45′ 55″, 20 m **206**

CHINAMECA, San Juan, Veracruz, Coatzacoalcos, 94° 40′ 37″, 18° 1′ 1″, 40 m, 131 indios, 5 españoles, 566 pardos **200**

CHINANGO, Santa Catalina, Oaxaca, Huajuapan, 97° 45′ 15″, 18° 6′ 19″, 1,800 m **143**

CHINANTLA, San Juan Bautista, Puebla, Acatlán, 98° 15′ 45″, 18° 12′ 5″, 1,200 m, 5 indios **168**

CHINAPA, San José, Sonora-Sinaloa, Sonora, 110° 2′ 0″, 30° 26′ 15″, 900 m, 296 indios (1765) **182**

CHINATU, Durango, Batopilas, 106° 46′ 16″, 26° 13′ 43″, 2,060 m, 27 almas **80**

CHINIPAS, Santa Inés, Durango, Batopilas, 108° 32′ 6″, 27° 23′ 36″, 440 m, 125 almas **80**

CHIPAHUATLAN, San Antonio, Puebla, Zacatlán de las Manzanas, 97° 41′ 21″, 20° 3′ 38″, 900 m, 291 indios **162**

CHIPILTEPEC, San Mateo, México, Texcoco, 98° 53′ 25″, 19° 36′ 47″, 2,320 m, 949 indios **111**

CHIPOCO, San Hipólito, México, Metztitlán, 98° 42′ 15″, 20° 58′ 28″, 1,440 m, 72 indios **103**

CHIQUIHUITLAN, Santa Ana, Oaxaca, Teutila, 96° 44′ 40″, 17° 59′ 40″, 1,000 m **144**

CHIQUILISTLAN, Asunción, Guadalajara, Sayula, 103° 51′ 42″, 20° 5′ 18″, 1,700 m, 726 indios **89**

CHIQUIMITIO, San Francisco, Michoacán, Valladolid Mich, 101° 15′ 6″, 19° 47′ 39″, 2,020 m, 259 indios **129**

CHISME (MATAMOROS), Santa María, Oaxaca, Villa Alta, 95° 45′ 45″, 17° 15′ 26″, 480 m, 338 indios **149**

CHOAPAM, Santiago, Oaxaca, Villa Alta, 95° 55′ 20″, 17° 21′ 40″, 900 m, 1,262 indios **149**

CHOATEPEC (ZOZOCOLTEPEC), San Simón, México, Temascaltepec, 100° 10′ 23″, 18° 44′ 40″, 1,500 m, 347 indios **113**

CHOCAMAN, San Francisco, Veracruz, Córdoba, 97° 2′ 0″, 19° 0′ 39″, 1,360 m **199**

CHOCHOLA, Yucatán, Camino Real Bajo, 89° 49′ 47″, 20° 45′ 3″, 14 m, 615 indios, 413 vecinos **206**

CHOCHOTLA, San Bartolomé, Puebla, Huayacocotla, 98° 30′ 50″, 20° 44′ 17″, 1,080 m **161**

CHOCOTLAN, San Nicolás, México, Metztitlán, 98° 50′ 59″, 20° 40′ 10″, aproximado, 18 indios **106**

CHOIX, San Ignacio, Sonora-Sinaloa, Sinaloa, 108° 19′ 33″, 26° 42′ 31″, 220 m, 204 indios (1765) **183**

CHOLUL, Santiago, Yucatán, Bolonchencauich, 90° 23′ 36″, 19° 43′ 11″, 40 m **206**

CHOLUL, San Pedro, Yucatán, La Costa, 89° 33′ 23″, 21° 2′ 35″, 9 m, 294 indios de pueblos, 207 indios de haciendas, 0 vecinos **206**

CHOLULA, San Pedro, México, Metztitlán, 98° 29′ 55″, 20° 44′ 35″, 1,360 m, 108 indios **103**

CHOLULA, San Pedro, México, Tenango del Valle, 99° 29′ 10″, 19° 15′ 50″, 2,570 m, 409 indios **110**

CHOLULA, San Pedro, Oaxaca, Nochixtlán, 97° 3′ 3″, 17° 2′ 0″, 2,060 m, 135 indios (1791) **147**

CHOLULA, Santa Isabel, Puebla, Cholula, 98° 22′ 43″, 18° 59′ 34″, 2,100 m, 223 indios **164**

CHOLULA, San Andrés, Puebla, Cholula, 98° 17′ 58″, 19° 2′ 57″, 2,130 m, 1,405 indios **164**

CHOLULA, San Pedro, Puebla, Cholula, 98° 18′ 22″, 19° 3′ 41″, 2,220 m, 2,736 indios **164**

CHONGO, San Miguel, Oaxaca, Huatulco, 95° 58′ 4″, 16° 0′ 18″, 480 m, 47 indios **152**

CHONTALCOATLAN, San Juan Bautista, México, Taxco, 99° 34′ 20″, 18° 39′ 10″, 1,240 m, 360 indios **114**

CHONTECOMATLAN, Santo Domingo, Oaxaca, Nejapa, 96° 0′ 54″, 16° 14′ 50″, 2,000 m, 350 indios **152**

CHONTLA, Santa Catarina, Veracruz, Pánuco, 97° 55′ 15″, 21° 17′ 38″, 260 m **198**

CHOPAHUANA, San Juan, Oaxaca, Nejapa, 96° 2′ 9″, 16° 19′ 7″, otra fuente, 100 almas **152**

CHUBURNA, Concepción, Yucatán, Mérida, 89° 37′ 41″, 21° 0′ 31″, 9 m **206**

CHUCANDIRO, San Nicolás, Michoacán, Chucándiro, 101° 19′ 53″, 19° 53′ 59″, 1,840 m, 614 indios **129**

CHUMATLAN, Natividad, Veracruz, Papantla, 97° 35′ 40″, 20° 12′ 20″, 420 m, 392 indios **199**

CHUMAYEL, Yucatán, La Sierra, 89° 18′ 4″, 20° 25′ 42″, 25 m, 1,020 indios, 255 vecinos **206**

CHUNHUHUB, San Juan Bautista, Yucatán, Beneficios Altos, 88° 35′ 30″, 19° 35′ 5″, 40 m, 840 naturales, 100 vecinos **207**

CHUPICUARO, San Pedro, Guanajuato, Celaya, 100° 41′ 33″, 20° 4′ 4″, 1,910 m **96**

CHURO, Durango, Batopilas, 107° 53′ 55″, 27° 21′ 38″, 2,240 m, 653 almas **80**

CHURUBUSCO, San Mateo, México, Parcialidades-México, 99° 8′ 46″, 19° 21′ 15″, 2,243 m **111**

CHURUMUCO, San Pedro, Michoacán, Ario, 101° 38′ 46″, 18° 39′ 39″, 200 m, 563 indios **131**

CHUVISCAR, San Antonio, Durango, Chihuahua, 106° 12′ 40″, 28° 32′ 25″, 1,580 m, 123 indios (1765) **80**

CICACALCO, Zacatecas, Tlaltenango, 103° 18′ 44″, 21° 42′ 55″, 1,700 m, 716 indios **212**

CIENEGUILLA, Guadalupe, Guanajuato, San Luis de la Paz, 100° 11′ 1″, 21° 4′ 48″, 1,750 m, 632 indios **96**

CIMARRONES, Santa María, Oaxaca, Huajuapan, 97° 44′ 6″, 17° 58′ 28″, otra fuente **143**

CINCO LLAGAS (DE CRISTO), Durango, Batopilas, 107° 19′ 36″, 26° 12′ 9″, 980 m, 1,395 almas **80**

CINCO SEÑORES (NAZAS), Durango, Cuencamé, 104° 6′ 48″, 25° 13′ 30″, 1,250 m, 81 indios, 1,956 vecinos **81**

CINTALAPA, Santo Domingo, Chiapas, Tuxtla, 93° 43′ 18″, 16° 41′ 42″, 520 m, 229 indios **74**

CITENDEJE, Santa María, México, Ixtlahuaca, 99° 55′ 50″, 19° 46′ 51″, 2,600 m, 117 indios **110**

CITILCUM, San Pedro, Yucatán, La Costa, 89° 7′ 5″, 20° 57′ 6″, 16 m, 92 indios de pueblos, 0 indios de haciendas, 0 vecinos **206**

CLAVELLINAS, Santiago, Oaxaca, Zimatlán, 96° 55′ 48″, 16° 55′ 12″, 2,260 m, 428 indios **147**

COACALCO, San Francisco, México, Ecatepec, 99° 5′ 35″, 19° 38′ 0″, 2,440 m, 711 indios **111**

COACALCO, Santiago, Puebla, Chiautla, 98° 39′ 59″, 18° 4′ 17″, 800 m **170**

COACHIMALCO, Puebla, Tlapa, 98° 40′ 52″, 17° 37′ 27″, 1,800 m **170**

COACHOCHITLAN, Santiago, México, Ixtlahuaca, 100° 2′ 3″, 19° 51′ 44″, 2,480 m, 873 indios **110**

COACOATZINTLA, Santiago, Veracruz, Xalapa, 96° 56′ 39″, 19° 39′ 9″, 1,440 m, 247 habitantes (1791) **199**

COACOL, San Pedro, Puebla, Atlixco, 98° 33′ 02″, 18° 56′ 34″, otra fuente **166**

COACOL (BENITO JUAREZ), San Juan, Puebla, Atlixco, 98° 33′ 1″, 18° 56′ 38″, 2,340 m **166**

COACUILCO, San Juan, México, Metztitlán, 98° 35′ 10″, 21° 6′ 12″, 340 m, 301 indios **103**

COACUYULICHAN, Puebla, Igualapa, 98° 56′ 6″, 16° 47′ 36″, 400 m **172**

COAHUAYUTLA, San Agustín, México, Zacatula, 101° 44′ 2″, 18° 18′ 56″, 310 m, 90 indios **113**

COAHUITLAN, Veracruz, Papantla, 97° 43′ 41″, 20° 15′ 42″, 620 m, 470 indios **199**

COAJOMULCO, San Buenaventura, México, Cuernavaca, 99° 12′ 16″, 19° 2′ 1″, 2,650 m, 205 indios (ca. 1790) **115**

COAJOMULCO, San Juan, México, Ixtlahuaca, 99° 58′ 7″, 19° 45′ 11″, 2,650 m, 400 indios **110**

COALACOAYA, Santa María, México, Tacuba, 99° 14′ 51″, 19° 31′ 53″, 2,350 m, 571 indios **110**

COALCOMAN, Santiago, Michoacán, Motines, 103° 9′ 36″, 18° 46′ 37″, 1,020 m, 214 indios **130**

COALPITAM (FRANCISCO LEON), Magdalena, Chiapas, Ixtacomitán, 93° 15′ 13″, 17° 18′ 46″, otra fuente, 851 indios **74**

COALQUIZQUE, Santiago, México, Metztitlán, 98° 47′ 45″, 20° 34′ 20″, 1,620 m, 180 indios **107**

COAMANGO, San Felipe, México, Huichapan, 99° 36′ 38″, 19° 51′ 9″, 2,650 m, 1,692 indios **110**

COAMECATITLAN (COATOMATITLAN), Santa Catarina, México, Chilapa, 99° 19′ 21″, 17° 28′ 22″, 850 m, 472 indios **117**

COAMELCO, San Nicolás, México, Metztitlán, 98° 27′ 58″, 20° 45′ 31″, 1,220 m, 63 indios **103**

COANALAN, Asunción, México, Texcoco, 98° 53′ 45″, 19° 36′ 43″, 2,320 m, 535 indios **111**

COAPAN, Santa María, Puebla, Tehuacán, 97° 24′ 16″, 18° 25′ 58″, 1,600 m **169**

COAPAN, Santa Ana, Puebla, Amozoc, 97° 53′ 30″, 18° 49′ 55″, 1,940 m **168**

COAPAN, San Pablo, Veracruz, Xalapa, 96° 54′ 35″, 19° 38′ 59″, 1,400 m, 381 indios (1791) **199**

COAPANOYA, San Juan, México, Tenango del Valle, 99° 27′ 36″, 19° 16′ 6″, 2,610 m, 126 indios **110**

COAPAXTONGO, San Martín, México, Tenango del Valle, 99° 34′ 12″, 18° 59′ 39″, 2,200 m, 261 indios **114**

COAPEXCO, San Mateo, México, Malinalco, 99° 41′ 1″, 18° 57′ 37″, 2,200 m, 499 indios **114**

COAPILLA, Candelaria, Chiapas, Ixtacomitán, 93° 9′ 30″, 17° 7′ 50″, 1,630 m, 99 indios **74**

COATEPEC, Santa María, México, Temascaltepec, 100° 13′ 7″, 18° 38′ 35″, 1,180 m, 619 indios **113**

COATEPEC, Santa María, México, Tacuba, 99° 8′ 9″, 19° 32′ 43″, 2,300 m, 472 indios **111**

COATEPEC, Natividad de la Virgen, México, Coatepec, 98° 50′ 46″, 19° 23′ 2″, 2,400 m, 580 indios **111**

COATEPEC, San Bartolomé, México, Tacuba, 99° 18′ 51″, 19° 23′ 57″, 2,490 m, 301 indios **110**

COATEPEC, San Nicolás, México, Malinalco, 99° 25′ 45″, 19° 8′ 11″, 2,750 m, 1,786 indios **110**

COATEPEC, San Francisco, Michoacán, Zitácuaro, 100° 22′ 18″, 19° 25′ 30″, 1,920 m, 963 indios **129**
COATEPEC, San Bartolomé, Puebla, Zacatlán de las Manzanas, 97° 43′ 57″, 20° 3′ 42″, 1,060 m, 474 indios **162**
COATEPEC, Santa Catalina, Puebla, Izúcar, 98° 33′ 32″, 18° 40′ 3″, 1,380 m **166**
COATEPEC, Santa Ana, Puebla, Atlixco, 98° 25′ 57″, 18° 50′ 7″, 1,700 m **166**
COATEPEC, Santiago, Puebla, Tehuacán, 97° 23′ 47″, 18° 10′ 6″, 1,760 m **169**
COATEPEC, San Mateo, Puebla, Atlixco, 98° 39′ 13″, 18° 48′ 40″, 2,040 m **166**
COATEPEC, San Simón, Puebla, Tepeaca, 97° 53′ 20″, 18° 54′ 52″, 2,100 m **168**
COATEPEC, Santa María, Puebla, Tepeaca, 97° 35′ 32″, 19° 6′ 28″, 2,500 m **165**
COATEPEC, San Jerónimo, Veracruz, Xalapa, 96° 57′ 29″, 19° 27′ 25″, 1,200 m, 1,143 almas de indios, españoles, mulatos, castas (1791) **199**
COATEPEC DE LOS COSTALES, San Francisco, México, Zacualpan, 99° 43′ 16″, 18° 20′ 25″, 1,300 m, 2,124 indios **114**
COATEPEC HARINAS, Asunción, México, Zacualpan, 99° 46′ 7″, 8° 55′ 25″, 2,260 m, 1,084 indios **114**
COATEQUITAS (COATECAS ALTAS), San Juan, Oaxaca, Miahuatlán, 96° 39′ 53″, 16° 32′ 9″, 1,540 m **147**
COATETELCO, San Juan Bautista, México, Cuernavaca, 99° 19′ 32″, 18° 43′ 46″, 980 m, 462 indios (ca. 1790) **114**
COATETELCO, San Juan, Puebla, Tepexi de la Seda, 98° 4′ 34″, 18° 42′ 58″, 1,580 m, 275 indios **168**
COATIPAC, Concepción, México, Tenango del Valle, 99° 34′ 0″, 19° 10′ 50″, 2,580 m, 522 indios **110**
COATITLAN, Santa Clara, México, Ecatepec, 99° 4′ 4″, 19° 32′ 24″, 2,300 m, 652 indios **110**
COATLACO, Puebla, Tlapa, 98° 38′ 21″, 17° 41′ 50″, 1,300 m **170**
COATLAMAYAN, México, Yahualica, 98° 39′ 26″, 20° 47′ 0″, 1,660 m, 184 indios **103**
COATLAN, San Francisco, México, Cuernavaca, 99° 26′ 0″, 18° 44′ 43″, 1,010 m, 186 indios, 188 castas (ca. 1790) **114**
COATLAN, San Vicente, Oaxaca, Miahuatlán, 96° 50′ 40″, 16° 23′ 10″, 1,380 m, 387 almas **151**
COATLAN, San Francisco, Oaxaca, Miahuatlán, 96° 46′ 5″, 16° 11′ 5″, 1,580 m, 230 almas **151**
COATLAN, Santa María, Oaxaca, Miahuatlán, 96° 43′ 20″, 16° 13′ 55″, 1,620 m, 303 almas **151**
COATLAN, San Jerónimo, Oaxaca, Miahuatlán, 96° 52′ 15″, 16° 13′ 50″, 1,740 m, 186 almas **151**
COATLAN, San Pablo, Oaxaca, Miahuatlán, 96° 47′ 0″, 16° 13′ 20″, 1,780 m, 399 almas **151**
COATLAN, San Miguel, Oaxaca, Miahuatlán, 96° 41′ 35″, 16° 11′ 42″, 1,870 m, 309 almas **151**
COATLAN, Santo Domingo, Oaxaca, Miahuatlán, 96° 52′ 18″, 16° 11′ 40″, 1,900 m, 182 almas **151**
COATLAN, San Pedro, Oaxaca, Miahuatlán, 96° 44′ 44″, 16° 15′ 15″, 1,915 m, 166 almas **151**
COATLAN, San Sebastián, Oaxaca, Miahuatlán, 96° 49′ 28″, 16° 12′ 0″, 1,950 m, 400 almas **151**
COATLAN, Nativitas, Oaxaca, Nejapa, 95° 31′ 47″, 16° 51′ 21″, 980 m **149**
COATLINCHAN, San Miguel, México, Texcoco, 98° 52′ 20″, 19° 26′ 56″, 2,300 m, 387 indios **111**
COATZINGO, San Juan, Puebla, Izúcar, 98° 10′ 22″, 18° 36′ 50″, 1,180 m **168**
COATZINTLA, Veracruz, Papantla, 97° 27′ 36″, 20° 28′ 53″, 120 m, 185 indios **198**
COATZONTLA, San Nicolás, México, Metztitlán, 98° 51′ 5″, 20° 52′ 15″, 1,700 m, 121 indios **103**
COATZOSPAM, San Juan Bautista, Oaxaca, Teutila, 96° 45′ 45″, 18° 2′ 55″, 1,880 m **144**
COCHOAPA, Santiago, Puebla, Tlapa, 98° 27′ 21″, 17° 11′ 29″, 2,000 m **173**
COCHOAPA, San Pedro, Puebla, Igualapa, 98° 22′ 24″, 16° 43′ 20″, 400 m **173**
COCOMORACHI, Durango, Cusihuiriáchi, 107° 54′ 1″, 28° 42′ 33″, 1,780 m, 171 almas **80**
COCORIT, Espíritu Santo, Sonora-Sinaloa, Ostimuri, 109° 57′ 30″, 27° 34′ 31″, 30 m, 1,900 yaquis (1765) **183**
COCOSPERA, Santiago, Sonora-Sinaloa, Sonora, 110° 36′ 58″, 30° 54′ 19″, 1,040 m, 133 indios (1765) **182**
COCOTITLAN, San José, México, Chalco, 98° 51′ 55″, 19° 13′ 55″, 2,300 m, 742 indios **111**
COCOYOC, Concepción, México, Cuautla, 98° 58′ 55″, 18° 53′ 3″, 1,320 m, 144 indios **115**
COCUASCO, San Francisco, Guadalajara, Bolaños, 103° 38′ 35″, 21° 50′ 4″, 1,750 m, 434 indios **88**
COCUCHO, San Bartolomé, Michoacán, Paracho, 102° 11′ 20″, 19° 41′ 36″, 2,400 m, 213 indios **128**
COCUILOTLAZALA, Puebla, Tlapa, 98° 25′ 41″, 17° 17′ 55″, 1,950 m **173**
COCULA, San Miguel, Guadalajara, Sayula, 103° 49′ 20″, 20° 21′ 55″, 1,340 m, 2,205 indios **89**
COCULA, Concepción, México, Taxco, 99° 39′ 40″, 18° 14′ 24″, 620 m, 369 indios **116**
COCULA (DE LAS FLORES), Santa Cruz, Guadalajara, Sayula, 103° 57′ 3″, 20° 23′ 29″, 1,360 m, 335 indios **89**
COCULTIAPAN, Tabasco, Tabasco, 93° 10′ 27″, 18° 3′ 52″, 10 m **190**
COCUPAO (QUIROGA), San Diego, Michoacán, Cocupao, 101° 31′ 22″, 19° 39′ 55″, 2,060 m, 475 indios **128**
COECILLO, San Francisco, Guanajuato, León, 101° 40′ 2″, 21° 7′ 37″, 1,800 m, 1,300 indios, 23 españoles, 24 mestizos, 234 mulatos (1798) **96**
COENEO, Concepción, Michoacán, Cocupao, 101° 35′ 2″, 19° 49′ 14″, 2,040 m, 369 indios **128**
COETZALA, Magdalena, Veracruz, Veracruz Antigua, 96° 55′ 4″, 18° 47′ 8″, 640 m **199**
COHAMIATA, San Andrés, Nayarit-Colotlán, Colotlán, 104° 14′ 26″, 22° 11′ 21″, 1,950 m, 609 indios, 0 de razón **138**
COHETZALA, Santa María, Puebla, Chiautla, 98° 48′ 18″, 18° 12′ 19″, 760 m **166**
COHETZALA, Santa Mónica, Puebla, Chiautla, 98° 48′ 8″, 18° 12′ 29″, 760 m **166**
COHUECAN, San Bartolomé, Puebla, Izúcar, 98° 43′ 14″, 18° 46′ 58″, 1,700 m **166**
COHUIRIMPO, Santa María, Sonora-Sinaloa, Ostimuri, 109° 32′ 2″, 27° 4′ 30″, 40 m, 630 indios (1765) **183**
COIRE, Michoacán, Motines, 103° 19′ 2″, 18° 23′ 35″, 620 m, 173 indios **130**
COIXTEPEC, Santa María, Oaxaca, Huatulco, 96° 16′ 43″, 16° 0′ 53″, 1,000 m, 108 almas **152**
COIXTLAHUACA, San Juan Bautista, Oaxaca, Teposcolula, 97° 19′ 25″, 17° 43′ 25″, 2,100 m, 962 indios, 11 españoles, 42 mestizos **144**
COJUMATLAN, Michoacán, Zamora, 102° 51′ 3″, 20° 7′ 4″, 1,540 m, 267 indios **128**
COLIPA, San Francisco, Veracruz, Veracruz Antigua, 96° 43′ 41″, 19° 55′ 24″, 200 m **199**
COLOMATO, San Pedro, Sonora-Sinaloa, Culiacán, 107° 19′ 37″, 24° 53′ 2″, aproximado **183**
COLOTEPEC, Santa María, Oaxaca, Antequera, 96° 56′ 15″, 15° 53′ 50″, 50 m, 191 almas **151**
COLOTLAN, San Luis, Nayarit-Colotlán, Colotlán, 103° 15′ 59″, 22° 6′ 51″, 1,660 m, 1,060 indios, 197 de razón **138**
COLOTLIPA, San Juan, México, Chilapa, 99° 9′ 56″, 17° 24′ 35″, 730 m, 67 indios **119**
COLOXTITLAN, México, Zacualpan, 99° 46′ 44″, 18° 42′ 8″, 2,100 m, 319 indios **114**
COLUCAN, San Lucas, Puebla, Izúcar, 98° 28′ 50″, 18° 30′ 29″, 1,220 m **166**
COMACHUEN, Santa María, Michoacán, Paracho, 101° 54′ 17″, 19° 34′ 13″, 2,600 m, 296 indios **128**
COMALA, Guadalajara, Colima, 103° 45′ 36″, 19° 19′ 13″, 600 m, 173 indios **117**
COMALA, San Mateo, México, Chilapa, 99° 4′ 7″, 18° 9′ 17″, 640 m, 252 indios **89**
COMALTEPEC, Santiago, Oaxaca, Teozacualco, 96° 32′ 54″, 17° 33′ 54″, 2,000 m, 600 indios **149**
COMALTEPEC, Santa Elena, Oaxaca, Jicayán, 97° 47′ 50″, 16° 19′ 5″, 270 m, 90 indios (1778) **150**
COMALTEPEC, San Juan, Oaxaca, Villa Alta, 95° 58′ 32″, 17° 20′ 15″, 646 m, 1,008 indios **144**
COMALTEPEC (COZOALTEPEC), San Francisco, Oaxaca, Zimatlán, 96° 43′ 24″, 15° 48′ 35″, 140 m, 216 almas **151**
COMANITO, Santiago, Sonora-Sinaloa, Culiacán, 107° 39′ 34″, 25° 9′ 33″, 80 m, 201 indios (1765) **183**
COMANJA, San Juan Evangelista, Michoacán, Cocupao, 101° 41′ 21″, 19° 44′ 40″, 2,070 m, 92 indios **128**
COMAPA, Magdalena, Veracruz, Veracruz Antigua, 96° 53′ 13″, 19° 9′ 50″, 1,040 m **199**
COMISTAHUACAN (RAYON), San Bartolomé, Chiapas, Ixtacomitán, 93° 0′ 42″, 17° 12′ 3″, 1,340 m, 301 indios **74**
COMITAN, Santo Domingo, Chiapas, Comitán, 92° 8′ 3″, 16° 15′ 4″, 1,620 m, 3,222 indios **74**
COMITLIPA, San Miguel, Puebla, Tlapa, 98° 33′ 4″, 17° 57′ 51″, 1,400 m **170**
CONCA, San Miguel, México, Cadereyta, 99° 38′ 8″, 21° 26′ 42″, 560 m, 86 indios **102**
CONCEPCION, México, Huichapan, 99° 55′ 28″, 20° 8′ 46″, 2,220 m **105**
CONCEPCION (BUENAVISTA), Oaxaca, Teposcolula, 97° 23′ 56″, 17° 52′ 40″, 2,140 m **144**
CONCEPCION DE LOS BAÑOS, México, Ixtlahuaca, 99° 51′ 34″, 19° 40′ 57″, 2,540 m, 970 indios **110**
CONCEPCION DEL RINCON (PURISIMA DE BUSTOS), Guanajuato, León, 101° 52′ 46″, 21° 1′ 46″, 1,750 m, 2,407 indios **96**
CONCHOS, San Francisco, Durango, Conchos, 105° 20′ 7″, 27° 35′ 18″, 1,240 m, 289 indios (1765) **80**
CONETA, San José, Chiapas, Comitán, 91° 56′ 33″, 15° 53′ 55″, 700 m, 77 indios **75**
CONGURIPO, Santiago, Michoacán, Angamacutiro, 101° 42′ 20″, 20° 11′ 15″, 1,680 m, 430 indios **128**
CONGURIPO, Santiago, Michoacán, Huetamo, 101° 6′ 23″, 18° 30′ 37″, 190 m, 308 indios **131**
CONICARIT (MOCUZARIT), San Andrés, Sonora-Sinaloa, Ostimuri, 109° 5′ 48″, 27° 12′ 54″, 100 m, 196 indios (1765) **183**
CONITACA, San Juan Bautista (San José), Sonora-Sinaloa, Culiacán, 106° 53′ 4″, 24° 7′ 9″, 80 m, 152 indios (1765) **184**
CONKAL, San Francisco, Yucatán, La Costa, 89° 31′ 12″, 21° 4′ 27″, 9 m, 423 indios de pueblos, 718 indios de haciendas, 235 vecinos **206**
CONTEPEC, Santiago, Guanajuato, Celaya, 100° 9′ 48″, 19° 57′ 12″, 2,500 m, 634 indios, 25 españoles, 27 mestizos, 17 mulatos (1800) **96**
CONTEPEC, San Sebastián, México, Metztitlán, 98° 41′ 0″, 20° 52′ 38″, 1,540 m, 85 indios **103**
CONTLA, San Juan, Guadalajara, Cuquío, 103° 2′ 39″, 21° 0′ 29″, 1,860 m, 133 indios **88**
CONTLA, San Marcos, Tlaxcala, Tlaxcala, 98° 11′ 54″, 19° 11′ 56″, 2,300 m, 189 indios (1773) **194**
CONTLA, San Bernardino, Tlaxcala, Tlaxcala, 98° 10′ 0″, 19° 19′ 55″, 2,320 m, 1,593 indios (1773) **194**
COPAINALA, San Miguel, Chiapas, Tuxtla, 93° 12′ 38″, 17° 5′ 37″, 450 m, 1,022 indios **74**
COPALA, Guadalajara, Tuxcacuesco, 103° 46′ 15″, 19° 36′ 35″, 1,420 m, 257 indios **89**
COPALA, San Juan, Oaxaca, Teposcolula, 97° 57′ 45″, 17° 11′ 10″, 1,500 m **146**
COPALILLO, Asunción, México, Chilapa, 99° 2′ 28″, 18° 2′ 0″, 900 m, 496 indios **117**
COPAN, Veracruz, Córdoba, 96° 52′ 56″, 19° 7′ 49″, aproximado **199**
COPANATOYAC, Puebla, Tlapa, 98° 42′ 46″, 17° 27′ 43″, 1,380 m **170**
COPANDARO, Santiago, Michoacán, Cuitzeo de la Laguna, 101° 12′ 48″, 19° 53′ 30″, 1,840 m, 704 indios **129**
COPANDARO, San Pedro, Michoacán, Zitácuaro, 100° 45′ 6″, 18° 58′ 30″, 460 m, 198 indios **131**
COPILA, Puebla, Huauchinango, 98° 5′ 7″, 20° 16′ 11″, 1,460 m **162**
COQUIMATLAN, Guadalajara, Colima, 103° 48′ 40″, 19° 11′ 50″, 320 m, 412 indios **89**
CORA (ALCALA), San Diego, Guadalajara, Acaponeta, 105° 10′ 22″, 22° 28′ 41″, 900 m **86**
CORO, San Bartolomé, Michoacán, Zinapécuaro, 100° 52′ 31″, 19° 53′ 37″, 1,840 m, 134 indios **129**
CORONANGO, Santa María, Puebla, Cholula, 98° 18′ 24″, 19° 7′ 49″, 2,180 m, 647 indios **164**
CORONEO, Santiago, Guanajuato, Celaya, 100° 21′ 53″, 20° 11′ 51″, 2,270 m, 1,229 indios, 115 españoles, 41 mestizos, 34 mulatos (1800) **96**
CORRAL, México, Metztitlán, 98° 46′ 23″, 20° 37′ 17″, aproximado, 153 indios **107**
CORUPO, San Francisco, Michoacán, Uruapan, 102° 14′ 13″, 19° 36′ 30″, 2,300 m, 367 indios **128**
COSAHUATLA, San Miguel, Puebla, Tepexi de la Seda, 98° 4′ 58″, 18° 39′ 51″, 1,520 m, 253 indios **168**

COSALA, San Juan, Guadalajara, Sayula, 103° 20′ 25″, 20° 17′ 9″, 1,530 m, 947 indios **89**

COSAMALOAPAN, San Martín, Veracruz, Cosamaloapan, 95° 47′ 42″, 18° 22′ 5″, 5 m, 123 indios, 345 españoles, 1,222 mulatos **199**

COSCOMATEPEC, San Juan, Veracruz, Córdoba, 97° 2′ 46″, 19° 4′ 18″, 1,520 m **199**

COSOLEACAQUE, Veracruz, Coatzacoalcos, 94° 38′ 13″, 17° 59′ 43″, 40 m, 801 indios, 5 españoles, 0 pardos **200**

COTAHUIXTLA, San Francisco, Oaxaca, Teotitlán del Camino, 96° 54′ 40″, 17° 31′ 42″, 2,040 m **144**

COTAXTLA, San Pedro, Veracruz, Tuxtla-Cotaxtla, 96° 23′ 50″, 18° 50′ 3″, 50 m **199**

COTITLAN, San Agustín, México, Metztitlán, 98° 36′ 22″, 20° 45′ 16″, aproximado, 58 indios **103**

COTZOCON, San Juan, Oaxaca, Villa Alta, 95° 46′ 51″, 17° 9′ 46″, 1,200 m, 911 indios **149**

COXCATLAN, San Juan Bautista, México, Taxco, 99° 27′ 40″, 18° 29′ 39″, 1,700 m, 468 indios **114**

COXCATLAN, San Juan Evangelista, Puebla, Tehuacán, 97° 8′ 46″, 18° 15′ 45″, 1,170 m, 272 indios **169**

COXCATLAN, San Juan Bautista, San Luis Potosí, Valles, 98° 54′ 17″, 21° 32′ 25″, 160 m, 3,470 indios, 139 españoles, 176 mulatos, 35 otras castas **178**

COXOLITLA, Puebla, Huauchinango, 97° 52′ 10″, 20° 13′ 38″, 640 m **162**

COXQUIHUI, San Miguel, Veracruz, Papantla, 97° 34′ 43″, 20° 10′ 44″, 180 m, 829 indios **199**

COXTOCAN, San Juan, México, Chalco, 98° 51′ 0″, 19° 8′ 23″, 2,400 m, 409 indios **111**

COYACHI, San Ignacio, Durango, Cusihuiriáchi, 106° 46′ 37″, 28° 17′ 34″, 1,880 m, 263 almas **80**

COYAHUALCO, San Andrés, Puebla, Tlapa, 98° 34′ 5″, 17° 44′ 25″,905 m **170**

COYAYANGO (COYAY), Magdalena, Puebla, Zacatlán de las Manzanas, 97° 45′ 22″, 20° 5′ 2″, 800 m, 321 indios **162**

COYOACAN, San Juan Bautista, México, Coyoacán, 99° 9′ 42″, 19° 21′ 0″, 2,243 m, 2,835 indios **111**

COYOMEAPAN, Magdalena, Puebla, Tehuacán, 96° 59′ 16″, 18° 16′ 58″, 2,000 m, 1,754 indios **169**

COYOTEPEC, San Cristóbal, México, Cuautitlán, 99° 12′ 20″, 19° 46′ 32″, 2,300 m, 1,611 indios **111**

COYOTEPEC, San Bartolomé, Oaxaca, Antequera, 96° 42′ 27″, 16° 57′ 27″, 1,520 m **147**

COYOTEPEC, San Mateo, Oaxaca, Teposcolula, 97° 16′ 44″, 17° 33′ 0″, 2,120 m, 223 de razón como indios **144**

COYOTEPEC, San Vicente, Puebla, Tepexi de la Seda, 97° 49′ 52″, 18° 24′ 10″, 1,900 m, 1,051 indios **168**

COYOTZINGO, San Luis, Puebla, Huejotzingo, 98° 26′ 5″, 19° 11′ 52″, 2,300 m **164**

COYUCA, San Miguel, México, Acapulco, 100° 5′ 15″, 17° 0′ 26″, 40 m, 67 indios **118**

COYUCA, Santa Lucía, Michoacán, Huetamo, 100° 41′ 54″, 18° 19′ 34″, 240 m, 490 indios **131**

COYULA, Santiago, Guadalajara, Tonalá Guad., 103° 13′ 44″, 20° 39′ 39″, 1,580 m, 190 indios **88**

COYULA, Santa Lucía, México, Yahualica, 98° 28′ 57″, 20° 55′ 33″, 800 m, 63 indios **103**

COYULA, San Juan, Oaxaca, Teotitlán del Camino, 96° 54′ 35″, 17° 54′ 50″, 1,280 m **144**

COYULA, San Jerónimo, Puebla, Atlixco, 98° 31′ 0″, 18° 53′ 30″, 1,940 m **166**

COYUTLA, San Pedro, Veracruz, Papantla, 97° 39′ 31″, 20° 14′ 46″, 160 m, 163 indios **199**

COZOYOAPAN, Puebla, Igualapa, 98° 14′ 31″, 16° 47′ 17″, 385 m **173**

CUACHAYOTLAN, San Diego, Puebla, Cholula, 19° 04′ 50, 98° 19′ 42, 2,160 m, 121 indios **164**

CUACNOPALAN, San Sebastián, Puebla, Tepeaca, 97° 30′ 39″, 18° 49′ 1″, 2,220 m, 295 indios **169**

CUACUALA, San Gaspar, Guadalajara, Cuquío, 103° 4′ 46″, 20° 57′ 15″, 1,820 m, 229 indios **88**

CUACUILA, Santa María, Puebla, Huauchinango, 98° 1′ 49″, 20° 10′ 26″, 1,460 m, 456 indios **162**

CUAHUCHICHINOLA, San Marcos, México, Cuernavaca, 99° 22′ 27″, 18° 39′ 49″, 910 m, 20 indios (ca. 1790) **114**

CUAHUEYATLA, Puebla, Huauchinango, 98° 1′ 52″, 20° 15′ 18″, 1,160 m **162**

CUAHUIXMATLAC, San Bartolomé, Tlaxcala, Tlaxcala, 98° 8′ 46″, 19° 17′ 36″, 2,440 m, 45 indios (1773) **194**

CUAJIMALPA, San Pedro, México, Coyoacán, 99° 17′ 56″, 19° 21′ 23″, 2,620 m **110**

CUALAC, San Miguel, Puebla, Tlapa, 98° 39′ 36″, 17° 44′ 27″, 1,450 m **170**

CUAMILPA, San Andrés, Tlaxcala, Tlaxcala, 98° 16′ 29″, 19° 15′ 58″, 2,320 m, 149 indios (1773) **194**

CUANACASTITLAN, San Agustín, Puebla, Tlapa, 98° 38′ 30″, 16° 47′ 48″, 460 m **172**

CUANAJO, Natividad, Michoacán, Pátzcuaro, 101° 30′ 25″, 19° 29′ 4″, 2,320 m, 443 indios **128**

CUANALA, San Mateo, Puebla, Cholula, 98° 19′ 41″, 19° 6′ 31″, 2,200 m, 321 indios **164**

CUAPA, San Francisco, Puebla, Cholula, 98° 22′ 6″, 19° 4′ 8″, 2,200 m, 299 indios **164**

CUAPALA, Puebla, Tlapa, 98° 50′ 28″, 17° 26′ 24″, 2,100 m **170**

CUAPEXCO, San Felipe, Puebla, Atlixco, 98° 42′ 15″, 18° 49′ 10″, 1,830 m **166**

CUAPIAXTLA, San Lorenzo, Tlaxcala, Tlaxcala, 97° 46′ 5″, 19° 17′ 42″, 2,440 m, 351 indios (1773) **194**

CUAPINOLISLAHUACUA (COAPINOLA), Puebla, Igualapa, 99° 0′ 28″, 16° 56′ 42″, 950 m **172**

CUATATLAN, San Mateo, México, Metztitlán, 98° 36′ 46″, 21° 0′ 1″, 1,100 m, 72 indios **103**

CUATECHALOTLA, San Miguel, Puebla, Huauchinango, 97° 51′ 55″, 20° 14′ 36″, 740 m **162**

CUATOLOL, San Agustín, México, Metztitlán, 98° 49′ 34″, 21° 7′ 8″, 820 m, 319 indios **103**

CUATZOQUITENGO, Puebla, Tlapa, 98° 36′ 50″, 17° 17′ 8″, 2,040 m **172**

CUAUHTEMPAN, San Andrés, México, Chalco, 98° 56′ 44″, 18° 58′ 29″, 1,850 m, 310 indios **115**

CUAUHTENCO, Santiago, México, Chalco, 98° 44′ 46″, 19° 8′ 52″, 2,520 m, 144 indios **110**

CUAUHTENCO, San Lorenzo, México, Metepec, 99° 47′ 5″, 19° 22′ 5″, 2,610 m, 310 indios **110**

CUAUHTENCO, San Lorenzo, México, Tenango del Valle, 99° 37′ 51″, 19° 11′ 41″, 2,730 m, 238 indios **110**

CUAUHTENCO, San Salvador, México, Xochimilco, 99° 5′ 15″, 19° 11′ 27″, 2,750 m, 391 indios **111**

CUAUHTENCO, Santa Cruz, México, Metepec, 99° 43′ 44″, 19° 14′ 54″, 2,800 m **110**

CUAULA, Santiago, México, Texcoco, 98° 38′ 59″, 19° 36′ 3″, 2,660 m, 342 indios **111**

CUAUNEPIXCA, Puebla, Huauchinango, 97° 50′ 29″, 20° 18′ 33″, 660 m **162**

CUAUSAUTLA (COACUACAN), Santa María, Puebla, Tepexi de la Seda, 98° 6′ 12″, 18° 39′ 49″, 1,500 m, 641 indios **168**

CUAUSCO, San Francisco, México, Temascaltepec, 99° 57′ 54″, 18° 51′ 33″, 2,300 m, 468 indios **114**

CUAUTELOLPAN, San Lucas, Tlaxcala, Tlaxcala, 98° 15′ 36″, 19° 17′ 40″, 2,280 m, 302 indios (1773) **194**

CUAUTEMPAN, San Esteban, Puebla, Tetela y Jonotla, 97° 47′ 44″, 19° 54′ 44″, 1,500 m **162**

CUAUTEMPAN, Nativitas, Puebla, Tepexi de la Seda, 97° 51′ 43″, 18° 25′ 33″, 1,880 m, 928 indios **168**

CUAUTENCO (TLACOTENCO), Santa Ana, México, Xochimilco, 98° 59′ 46″, 19° 10′ 26″, 2,600 m, 873 indios **111**

CUAUTEPEC, San Mateo, México, Tacuba, 99° 8′ 24″, 19° 37′ 28″, 2,250 m, 184 indios **111**

CUAUTEPEC, Santa María, México, Tacuba, 99° 7′ 49″, 19° 37′ 39″, 2,250 m, 103 indios **111**

CUAUTEPEC, San Antonio, México, Tulancingo, 98° 18′ 34″, 20° 2′ 7″, 2,260 m, 886 indios **107**

CUAUTEPEC, Puebla, Tlapa, 98° 36′ 20″, 17° 38′ 20″, aproximado **170**

CUAUTEPEC, Santiago, Puebla, Igualapa, 99° 0′ 19″, 16° 44′ 56″, 200 m **172**

CUAUTINCHAN, San Juan Bautista, Puebla, Amozoc, 98° 1′ 2″, 18° 57′ 20″, 2,140 m, 878 indios **168**

CUAUTIQUISTLA, San Francisco, México, Ecatepec, 98° 59′ 17″, 19° 41′ 1″, 2,300 m, 171 indios **111**

CUAUTITLAN, San Diego, México, Metztitlán, 98° 36′ 41″, 20° 37′ 14″, aproximado, 184 indios **107**

CUAUTITLAN, San Agustín, México, Metztitlán, 98° 30′ 27″, 20° 49′ 9″, aproximado, 189 indios **103**

CUAUTITLAN, San Buenaventura, México, Cuautitlán, 99° 10′ 45″, 19° 40′ 1″, 2,250 m, 1,102 indios **111**

CUAUTLA, Santiago, Guadalajara, Guachinango, 104° 24′ 21″, 20° 12′ 10″, 1,720 m, 253 indios **87**

CUAUTLA, Santiago, México, Cuautla, 98° 57′ 17″, 18° 48′ 42″, 1,300 m, 517 indios **115**

CUAUTLA, San Antonio, Puebla, Atlixco, 98° 33′ 15″, 18° 48′ 15″, 1,890 m **166**

CUAUTLA, San Juan Bautista, Puebla, Tehuacán, 96° 57′ 23″, 18° 14′ 37″, 1,980 m **169**

CUAUTLA (CUAUTLITA), San Miguel, México, Cuernavaca, 99° 22′ 30″, 18° 42′ 0″, 940 m, 80 indios (ca. 1790) **114**

CUAUTLA (CUAUTLITA), San Andrés, Puebla, Huauchinango, 98° 1′ 19″, 20° 11′ 47″, 1,400 m **162**

CUAUTLA (PILCUATLA), San Lucas, México, Metztitlán, 98° 33′ 0″, 20° 56′ 59″, 420 m, 94 indios **103**

CUAUTLACINGO, San Salvador, México, Otumba, 98° 47′ 0″, 19° 41′ 36″, 2,350 m, 450 indios **111**

CUAUTLALPAN, Santiago, México, Texcoco, 98° 54′ 5″, 19° 25′ 53″, 2,260 m, 459 indios **111**

CUAUTLALPAN, San Martín, México, Chalco, 98° 49′ 58″, 19° 16′ 22″, 2,280 m, 873 indios **111**

CUAUTLALPAN, Santiago, México, Cuautitlán, 99° 17′ 11″, 19° 41′ 0″, 2,350 m, 1,030 indios **110**

CUAUTLALPAN, San Bartolomé, México, Ecatepec, 99° 0′ 34″, 19° 48′ 47″, 2,510 m, 706 indios **111**

CUAUTLANCINGO, San Juan, Puebla, Cholula, 98° 16′ 20″, 19° 5′ 16″, 2,140 m, 796 indios **164**

CUAUTOLOTITLAN (CUATOMATITLAN), Santiago, Puebla, Tlapa, 99° 3′ 46″, 17° 19′ 37″, 1,100 m **172**

CUAUTOMATITLA, Santa Cruz, Puebla, Tochimilco, 98° 39′ 30″, 18° 53′ 23″, 2,500 m, 341 indios **166**

CUAUTOTOLA, Magdalena, Puebla, Zacatlán de las Manzanas, 97° 47′ 47″, 20° 4′ 5″, 1,360 m, 38 indios **162**

CUAUTZINGO, San Gregorio, México, Chalco, 98° 51′ 28″, 19° 15′ 22″, 2,240 m, 454 indios **111**

CUAUXINCA, Puebla, Huauchinango, 98° 4′ 22″, 20° 12′ 21″, 1,680 m **162**

CUAXAHUAL, Santo Tomás, México, Yahualica, 98° 27′ 8″, 20° 59′ 8″, 620 m, 148 indios **103**

CUAXICALA, Puebla, Huauchinango, 98° 1′ 26″, 20° 14′ 10″, 1,520 m **162**

CUAXOMULCO, San Antonio, Tlaxcala, Tlaxcala, 98° 6′ 9″, 19° 21′ 14″, 2,420 m, 788 indios (1773) **194**

CUAXTLA, Puebla, Huauchinango, 98° 4′ 15″, 20° 22′ 19″, 1,120 m **162**

CUAXUCHOC, San Miguel, México, Malinalco, 99° 31′ 47″, 19° 6′ 0″, 2,580 m, 90 indios **110**

CUAXUSCO, Santa María, México, Tenango del Valle, 99° 27′ 32″, 19° 11′ 30″, 2,630 m, 436 indios **110**

CUAYALAB, San Francisco, San Luis Potosí, Valles, 98° 43′ 4″, 21° 43′ 49″, 200 m, 607 indios, 7 españoles, 162 mulatos, 8 otras castas **178**

CUAYUCA, San Pedro, Puebla, Tepexi de la Seda, 98° 10′ 58″, 18° 29′ 11″, 1,220 m, 653 indios **168**

CUAZAHUAL, San Agustín, México, Metztitlán, 98° 53′ 9″, 21° 0′ 50″, 1,340 m, 288 indios **103**

CUCUCHUCHO, San Pedro, Michoacán, Pátzcuaro, 101° 37′ 51″, 19° 34′ 58″, 2,040 m, 208 indios **128**

CUCURPE, Santos Reyes, Sonora-Sinaloa, Sonora, 110° 42′ 19″, 30° 19′ 49″, 860 m, 141 cudebes (1765) **182**

CUENTEPEC, San Sebastián, México, Cuernavaca, 99° 19′ 35″, 18° 51′ 37″, 1,390 m, 352 indios (ca.1790) **114**

CUENTLA, San Gabriel, México, Temascaltepec, 100° 3′ 21″, 18° 58′ 5″, 1,760 m, 664 indios **114**

CUERNAVACA, Asunción, México, Cuernavaca, 99° 14′ 3″, 18° 55′ 7″, 1,510 m, 737 indios, 1,985 otras clases (ca. 1790) **115**

CUETZALA, San Juan Bautista, México, Zacualpan, 99° 49′ 52″, 18° 8′ 3″, 1,220 m, 729 indios **116**

CUETZALAN, San Francisco, Puebla, San Juan de los Llanos, 97° 31′ 15″, 20° 1′ 0″, 1,000 m, 1,938 indios **162**

CUEVAS, Santa María, Durango, Ciénega de los Olivos, 106° 23′ 43″, 27° 55′ 41″, 1,600 m, 747 indios (1765) **80**

CUEXCOMATITLAN, Guadalajara, Tlajomulco, 103° 21′ 43″, 20° 25′ 40″, 1,560 m, 137 indios **89**

CUEXCONTITLAN, San Andrés, México, Toluca, 99° 37′ 32″, 19° 21′ 16″, 2,590 m **110**

CUEXPALA, San Bartolomé, Puebla, Izúcar, 98° 33′ 31″, 18° 37′ 39″, 1,280 m **166**

CUICATLAN, San Juan Bautista, Oaxaca, Teotitlán del Camino, 96° 57′ 35″, 17° 47′ 55″, 620 m **144**
CUIJINGO, San Matías, México, Chalco, 98° 51′ 6″, 19° 5′ 2″, 2,500 m, 360 indios **111**
CUILUTLA, San Agustín, Puebla, Igualapa, 98° 55′ 2″, 16° 44′ 29″, 200 m **172**
CUITAREO, San Bartolomé, Michoacán, Zitácuaro, 100° 36′ 3″, 19° 39′ 3″, 2,160 m, 1,001 indios **129**
CUITECO, Durango, Batopilas, 108° 0′ 26″, 27° 26′ 4″, 1,700 m, 653 almas **80**
CUITLAPA, San Pedro, Puebla, Igualapa, 98° 15′ 4″, 16° 58′ 20″, 770 m **173**
CUITZEO, San Francisco, Guadalajara, La Barca, 102° 47′ 5″, 20° 20′ 39″, 1,520 m, 128 indios **89**
CUITZEO, Magdalena, Michoacán, Cuitzeo de la Laguna, 101° 8′ 23″, 19° 58′ 7″, 1,840 m, 264 indios **129**
CUIXAPA, San Miguel, Puebla, Tlapa, 98° 46′ 15″, 17° 25′ 53″, 1,620 m **170**
CUIXTLA, San Miguel, Oaxaca, Miahuatlán, 96° 38′ 17″, 16° 17′ 31″, aproximado, 119 indios **151**
CUIXTLA, Santa Catalina, Oaxaca, Miahuatlán, 96° 38′ 6″, 16° 18′ 27″, 1,700 m, 510 indios **151**
CUIXTLA, Santiago, Oaxaca, Jicayán, 97° 11′ 7″, 16° 3′ 40″, 430 m **151**
CULHUACAN, San Juan Evangelista, México, Parcialidades-México, 99° 6′ 25″, 19° 20′ 16″, 2,247 m **111**
CULIACAN (CULIACANCITO), San Pablo, Sonora-Sinaloa, Culiacán, 107° 31′ 54″, 24° 49′ 21″, 40 m, 83 indios (1765) **183**
CULICO, Tabasco, Tabasco, 93° 7′ 53″, 18° 6′ 57″, 10 m **190**
CUMPAS, Asunción, Sonora-Sinaloa, Sonora, 109° 46′ 55″, 29° 59′ 38″, 760 m, 116 indios (1765) **182**
CUMURIPA, San Francisco Javier, Sonora-Sinaloa, Sonora, 109° 54′ 33″, 28° 9′ 13″, 100 m, 180 pimas bajos (1765) **183**
CUNCUNUL, San Juan Bautista, Yucatán, Valladolid, 88° 17′ 54″, 20° 38′ 26″, 29 m, 644 indios, 99 vecinos **207**
CUNDUACAN, Natividad, Tabasco, Tabasco, 93° 10′ 30″, 18° 4′ 0″, 10 m **190**
CUPILCO, Tabasco, Tabasco, 93° 7′ 37″, 18° 14′ 16″, 10 m **190**
CUQUIARACHI, San Ignacio, Sonora-Sinaloa, Sonora, 109° 40′ 12″, 30° 52′ 25″, 1,100 m, 115 ópatas (1765) **182**
CUQUILA, Santa María, Oaxaca, Teposcolula, 97° 45′ 19″, 17° 11′ 50″, 2,180 m, 550 indios **146**
CUQUÍO, San Felipe, Guadalajara, Cuquío, 103° 1′ 24″, 20° 55′ 40″, 1,790 m, 388 indios **88**
CURINHUATO, San Miguel, Michoacán, Zinapécuaro, 100° 35′ 20″, 19° 59′ 20″, 2,060 m, 145 indios **129**
CUSARARE, Cinco Señores, Durango, Cusihuiriáchi, 107° 32′ 23″, 27° 36′ 13″, 2,133 m, 598 almas **80**
CUSIHUIRIACHI, Santa Rosa, Durango, Cusihuiriáchi, 106° 50′ 6″, 28° 14′ 26″, 2,020 m, 199 almas **80**
CUTZAMALA, Asunción, México, Tetela del Río, 100° 34′ 42″, 18° 27′ 53″, 270 m, 229 indios **113**
CUTZIO, Asunción, Michoacán, Huetamo, 100° 53′ 57″, 18° 38′ 0″, 300 m, 1,371 indios **131**
CUTZONTIPA, Puebla, Huauchinango, 97° 54′ 15″, 20° 6′ 37″, 1,340 m **162**
CUXPALA, San Juan, Zacatecas, Juchipila, 103° 13′ 30″, 21° 17′ 19″, 1,320 m, 186 indios **212**
CUYACAPAN, Guadalajara, Sayula, 103° 31′ 25″, 19° 57′ 57″, 1,355 m, 553 indios **89**
CUYAMECALCO, Asunción, Oaxaca, Teutila, 96° 49′ 50″, 17° 57′ 50″, 1,680 m **144**
CUYOACO, Santa María, Puebla, San Juan de los Llanos, 97° 37′ 15″, 19° 36′ 17″, 2,420 m, 836 indios **165**
CUYOTEPEJI, Asunción, Oaxaca, Huajuapan, 97° 40′ 25″, 17° 55′ 52″, 1,760 m **143**
CUYUTLAN, San Miguel, Guadalajara, Tlajomulco, 103° 23′ 28″, 20° 24′ 59″, 1,570 m, 551 indios **89**
CUYUTLAN, San Marcos, Guadalajara, Acaponeta, 105° 6′ 42″, 22° 3′ 19″, 20 m, 70 indios **86**
CUZALAPA, Guadalajara, Tuxcacuesco, 104° 18′ 54″, 19° 29′ 49″, 640 m, 143 indios **87**
CUZAMA, Yucatán, Beneficios Bajos, 89° 18′ 56″, 20° 44′ 29″, 10 m, 1,051 indios, 84 vecinos **206**

DANGHU, Guadalupe, México, Huichapan, 99° 20′ 50″, 20° 30′ 20″, 1,780 m, 1,051 indios **106**
DAXTHO, Santa María, México, Tula, 99° 22′ 58″, 20° 7′ 54″, 2,040 m, 153 indios **106**
DEHEDO, San Juan, México, Querétaro, 100° 10′ 5″, 20° 11′ 0″, 2,650 m, 538 indios **105**
DEHETI, San Miguel, México, Querétaro, 100° 6′ 54″, 20° 12′ 48″, 2,580 m, 317 indios **105**
DENXHI, San Pedro, México, Huichapan, 99° 58′ 15″, 20° 15′ 12″, 2,100 m, 371 indios **105**
DINICUITI, San Andrés, Oaxaca, Huajuapan, 97° 43′ 35″, 17° 41′ 20″, 1,620 m, 702 almas **143**
DIQUIYU, San Juan, Oaxaca, Huajuapan, 97° 50′ 30″, 17° 34′ 35″, 1,970 m **143**
DOCTOR, San Antonio, México, Cadereyta, 99° 35′ 17″, 20° 51′ 4″, 2,700 m, 865 indios **102**
DOLORES, Durango, Batopilas, 107° 10′ 12″, 25° 58′ 49″, 880 m, 227 almas **80**
DOMINGUILLO, Santiago, Oaxaca, Teotitlán del Camino, 96° 55′ 0″, 17° 39′ 3″, 720 m **144**
DONICA (LA PAZ), San Pedro, México, Huichapan, 99° 25′ 56″, 20° 19′ 40″, 2,200 m, 227 indios **106**
DOS CAMINOS (JULIAN BLANCO), Santiago, México, Tixtla, 99° 31′ 37″, 17° 13′ 8″, 640 m, 490 indios **119**
DZAN, Santiago, Yucatán, La Sierra, 89° 28′ 3″, 20° 23′ 13″, 17 m, 979 indios, 112 vecinos **206**
DZEMUL, Santa Ana, Yucatán, La Costa, 89° 18′ 33″, 21° 12′ 37″, 10 m, 911 indios de pueblos, 225 indios de haciendas, 193 vecinos **206**
DZIBALCHEN, Yucatán, Camino Real Alto, 89° 43′ 57″, 19° 27′ 30″, 110 m, 1,200 indios, 120 vecinos **206**
DZIDZANTUN, Santa Clara, Yucatán, La Costa, 89° 2′ 35″, 21° 14′ 45″, 4 m, 271 indios de pueblos, 202 indios de haciendas, 626 vecinos **206**
DZILAM, San Francisco, Yucatán, La Costa, 88° 55′ 43″, 21° 16′ 50″, 3 m, 235 indios de pueblos, 101 indios de haciendas, 225 vecinos **206**
DZITAS, Santa Inés, Yucatán, Valladolid, 88° 31′ 34″, 20° 50′ 22″, 32 m, 666 indios, 72 vecinos **207**
DZITBALCHE, Asunción, Yucatán, Camino Real Alto, 90° 3′ 20″, 20° 19′ 7″, 10 m, 1,200 indios, 120 de otras castas **206**
DZITNUP, San Andrés, Yucatán, Valladolid, 88° 14′ 40″, 20° 38′ 47″, 25 m, 396 indios, 0 vecinos **207**
DZONCAUICH, Yucatán, La Costa, 88° 53′ 26″, 21° 7′ 40″, 7 m, 212 indios de pueblos, 46 indios de haciendas, 0 vecinos **206**
DZONOT AKE, Santo Domingo, Yucatán, Tizimín, 87° 56′ 10″, 21° 14′ 15″, 12 m, 130 indios bajo campana, 86 indios en ranchos, 26 vecinos **207**
DZONOTCHEL, Santos Reyes, Yucatán, Beneficios Altos, 88° 45′ 40″, 20° 6′ 32″, 30 m, 1,086 naturales, 218 vecinos **206**

EBTUN, San Bartolomé, Yucatán, Valladolid, 88° 15′ 38″, 20° 39′ 48″, 25 m, 1,128 indios, 0 vecinos **207**
EBULA (SAMBULA), San Antonio, Yucatán, Bolonchencauich, 90° 26′ 44″, 19° 49′ 14″, 30 m **206**
ECAHUASCO, Santa María, México, Metztitlán, 98° 38′ 4″, 20° 58′ 23″, aproximado, 85 indios **103**
ECATEPEC, San Cristóbal, México, Ecatepec, 99° 3′ 36″, 19° 36′ 35″, 2,250 m, 342 indios **111**
ECATEPEC, Asunción, Oaxaca, Nejapa, 95° 52′ 38″, 16° 17′ 2″, 1,840 m, 420 indios **152**
ECATEPEC, San Miguel, Oaxaca, Huatulco, 95° 45′ 18″, 16° 15′ 35″, 420 m, 275 indios (1779) **152**
ECATEPEC, Santa Justina, Tlaxcala, Tlaxcala, 98° 21′ 18″, 19° 18′ 39″, 2,280 m, 207 indios (1773) **194**
ECATLAN, Santiago, Puebla, Tetela y Jonotla, 97° 33′ 20″, 20° 3′ 10″, 620 m **162**
ECATZINGO, San Pedro, México, Chalco, 98° 45′ 10″, 18° 57′ 21″, 2,250 m, 661 indios **115**
ECUANDUREO, Reyes, Michoacán, Tlazazalca, 102° 11′ 31″, 20° 9′ 41″, 1,560 m, 428 indios **128**
EJUTLA, San Miguel, Guadalajara, Autlán, 104° 9′ 45″, 19° 54′ 20″, 1,140 m, 151 indios **87**
EJUTLA, San Miguel, Oaxaca, Antequera, 96° 44′ 23″, 16° 34′ 47″, 1,440 m **147**
EJUTLA, Santa María, Oaxaca, Antequera, 96° 43′ 45″, 16° 33′ 50″, 1,460 m **147**
EKMUL, Asunción, Yucatán, La Costa, 89° 20′ 49″, 20° 57′ 50″, 8 m, 212 indios de pueblos, 455 indios de haciendas, 60 vecinos **206**
EKPEDZ, San Lorenzo, Yucatán, Beneficios Altos, 88° 25′ 46″, 20° 18′ 55″, 30 m, 963 naturales, 0 vecinos **207**
ELOTEPEC, San Juan Bautista, Oaxaca, Nochixtlán, 97° 12′ 35″, 16° 50′ 40″, 1,680 m, 574 almas **147**
ELOTEPEC, San Francisco, Puebla, San Juan de los Llanos, 97° 2′ 25″, 19° 11′ 6″, 1,840 m, 143 indios **165**
ELOXOCHITLAN, San Agustín, México, Metztitlán, 98° 48′ 35″, 20° 44′ 45″, 1,940 m **103**
ELOXOCHITLAN, San Antonio, Oaxaca, Teotitlán del Camino, 96° 52′ 32″,18° 10′ 33″, 1,350 m, 1,700 almas **144**
ELOXOCHITLAN, San Miguel, Puebla, Tehuacán, 96° 57′ 13″, 18° 30′ 0″, 1,440 m **169**
ELOXOCHITLAN, San Marcos, Puebla, Zacatlán de las Manzanas, 97° 52′ 18″, 20° 1′ 29″, 1,540 m **162**
EMENGUARO, San Miguel, Guanajuato, Celaya, 100° 53′ 7″, 20° 9′ 45″, 1,800 m **96**
ENANDIO, Santa Isabel, Michoacán, Zitácuaro, 100° 25′ 39″, 19° 19′ 51″, 1,380 m, 542 indios **129**
ENDARE, Santa María, México, Ixtlahuaca, 99° 48′ 40″, 19° 43′ 35″, 2,690 m, 185 indios **110**
EPATLAN, San Juan, Puebla, Izúcar, 98° 22′ 13″, 18° 38′ 27″, 1,360 m **168**
EPAZOYUCAN, San Andrés, México, Zempoala, 98° 38′ 7″, 20° 1′ 5″, 2,460 m, 383 indios **107**
EPEJAN, San Miguel, Michoacán, Angamacutiro, 101° 48′ 52″, 20° 4′ 4″, 1,790 m, 341 indios **128**
EPUNGUIO, San Francisco, Michoacán, Zitácuaro, 100° 26′ 18″, 19° 41′ 58″, 2,220 m, 274 indios **129**
ERONGARICUARO, Asunción, Michoacán, Erongarícuaro, 101° 43′ 13″, 19° 35′ 14″, 2,040 m, 292 indios **128**
ESCANELA, San Pedro, México, Cadereyta, 99° 31′ 39″, 21° 7′ 20″, 1,580 m, 603 indios **102**
ESCUINAPA, Sonora-Sinaloa, Rosario, 105° 46′ 42″, 22° 50′ 2″, 20 m, 110 indios, 90 vecinos (1765) **184**
ESCUINTENANGO, Santiago, Chiapas, Comitán, 91° 59′ 11″, 15° 51′ 46″, otra fuente, 194 indios **75**
ESCUINTLA, Santo Domingo, Chiapas, Tapachula, 92° 39′ 30″, 15° 19′ 10″, 90 m, 180 indios **75**
ESPINAL, San José, Veracruz, Papantla, 97° 23′ 57″, 20° 15′ 26″, 100 m, 836 indios **199**
ESPIRITU SANTO (PENTECOSTES), México, Texcoco, 98° 51′ 46″, 19° 32′ 56″, 2,260 m, 216 indios **111**
ESPITA, San José, Yucatán, Tizimín, 88° 18′ 17″, 21° 0′ 46″, 27 m, 1,848 indios bajo campana, 1,267 indios en ranchos, 830 vecinos **207**
ESTANZUELA, México, Pachuca, 98° 45′ 20″, 20° 10′ 47″, 2,780 m, 94 indios **107**
ESTAPILLA, Tabasco, Tabasco, 91° 24′ 20″, 17° 32′ 40″, 20 m **190**
ESTETLA, Santa Catarina, Oaxaca, Nochixtlán, 97° 5′ 45″, 17° 1′ 33″, 1,840 m, 171 indios, 5 españoles (1791) **147**
ETCHOJOA, Espíritu Santo, Sonora-Sinaloa, Ostimuri, 109° 37′ 31″, 26° 54′ 39″, 10 m, 1,156 indios (1765) **183**
ETLA, Guadalupe, Oaxaca, Cuatro Villas, 96° 48′ 37″, 17° 10′ 14″, 1,600 m **147**
ETLA, Nazareno, Oaxaca, Cuatro Villas, 96° 49′ 26″, 17° 10′ 42″, 1,600 m **147**
ETLA, Santiago, Oaxaca, Cuatro Villas, 96° 47′ 23″, 17° 9′ 9″, 1,600 m **147**
ETLA, Soledad, Oaxaca, Cuatro Villas, 96° 49′ 15″, 17° 10′ 10″, 1,600 m **147**
ETLA, Reyes, Oaxaca, Cuatro Villas, 96° 48′ 37″, 17° 12′ 18″, 1,630 m **147**
ETLA, Asunción, Oaxaca, Cuatro Villas, 96° 47′ 45″, 17° 12′ 45″, 1,670 m **147**
ETLA, Santa Marta, Oaxaca, Cuatro Villas, 96° 48′ 32″, 17° 14′ 53″, 1,700 m **147**
ETLA, San Miguel, Oaxaca, Cuatro Villas, 96° 46′ 55″, 17° 12′ 37″, 1,725 m **147**
ETLA, San Agustín, Oaxaca, Cuatro Villas, 96° 45′ 51″, 17° 11′ 22″, 1,760 m **147**
ETLA, San Gabriel, Oaxaca, Cuatro Villas, 96° 46′ 8″, 17° 12′ 46″, 1,780 m **147**
ETUCUARILLO, San Nicolás, Michoacán, Ario, 101° 26′ 41″, 19° 7′ 7″, 880 m, 70 indios **129**
ETUCUARO, San Francisco, Michoacán, Tiripetío, 101° 12′ 52″, 19° 25′ 11″, 1,540 m, 337 indios **129**
ETUCUARO, Michoacán, Tlazazalca, 102° 7′ 46″, 19° 53′ 31″, 1,720 m, 157 indios **128**
ETZATLAN, Concepción, Guadalajara, Etzatlán, 104° 4′ 50″, 20° 45′ 53″, 1,400 m, 563 indios **87**

EUAN, San Luis Obispo, Yucatán, La Costa, 89° 20′ 30″, 20° 59′ 45″, 8 m, 350 indios de pueblos, 253 indios de haciendas, 0 vecinos **206**

FUSTES (ABASOLO), San Sebastián, Oaxaca, Antequera, 96° 35′ 14″, 16° 59′ 34″, 1,550 m, 465 almas **147**

GALILEO, EL PUEBLITO, San Francisco, México, Querétaro, 100° 26′ 33″, 20° 32′ 13″, 1,820 m, 2,046 indios **105**
GILO, San Pedro, México, Metztitlán, 98° 54′ 9″, 20° 44′ 52″, 1,460 m, 166 indios **103**
GOLETA, Santa María, México, Temascaltepec, 100° 6′ 7″, 18° 40′ 24″, 2,260 m, 752 indios **113**
GUACAYVO, San José, Durango, Cusihuiriáchi, 107° 47′ 7″, 27° 51′ 28″, 2,380 m, 619 almas **80**
GUACHOCHI, Durango, Ciénega de los Olivos, 107° 4′ 7″, 26° 49′ 0″, 2,400 m, 1,200 almas **80**
GUADALUPE, Durango, Batopilas, 108° 33′ 52″, 27° 43′ 52″, otra fuente, 125 almas **80**
GUADALUPE, Durango, Ciénega de los Olivos, 106° 19′ 0″, 27° 8′ 41″, 1,520 m, 30 indios (1765) **80**
GUADALUPE, Oaxaca, Huajuapan, 98° 6′ 34″, 17° 40′ 37″, 1,180 m **143**
GUADALUPE, San Luis Potosí, San Luis Potosí, 100° 58′ 12″, 22° 8′ 8″, 1,860 m **178**
GUADALUPE (FRANCISCO I. MADERO), México, Zimapán, 99° 18′ 56″, 20° 43′ 44″, 1,900 m, 729 indios **102**
GUADALUPE (GUARDA DE), México, Ixtlahuaca, 100° 4′ 31″, 19° 44′ 26″, 2,800 m, 94 indios **110**
GUADALUPE (RINCON DE), México, Metepec, 99° 59′ 42″, 19° 16′ 17″, 2,420 m, 589 indios **110**
GUADALUPE (VIEJO), Durango, Batopilas, 107° 49′ 40″, 26° 46′ 25″, 700 m, 288 almas **80**
GUAGE (VILLAGRAN), Nuestra Señora la Conquistadora, Guanajuato, Celaya, 100° 59′ 44″, 20° 30′ 43″, 1,730 m **96**
GUAGUACO, San Juan, Puebla, Huayacocotla, 98° 4′ 22″, 20° 46′ 55″, 200 m **160**
GUAGUEYVO, San Luis, Durango, Batopilas, 107° 47′ 27″, 27° 22′ 38″, 1,660 m, 1,155 almas **80**
GUAHUACHIQUE, Nuestra Señora del Pópolo, Durango, Batopilas, 107° 40′ 57″, 27° 23′ 11″, 2,340 m, 1,155 almas **80**
GUAPALAYNA, Durango, Batopilas, 107° 53′ 36″, 27° 10′ 25″, 600 m, 63 almas **80**
GUAQUITEPEC, Natividad, Chiapas, Ocosingo, 92° 17′ 17″, 16° 58′ 48″, 1,160 m, 333 indios **74**
GUARACHITA, San Antonio, Michoacán, Zamora, 102° 33′ 18″, 19° 56′ 45″, 1,600 m, 361 indios **128**
GUARISAMEY, San Pedro, Durango, Guarisamey, 105° 53′ 28″, 24° 7′ 47″, 560 m, 118 indios **81**
GUASAVE, Navidad de Jesús, Sonora-Sinaloa, Sinaloa, 108° 28′ 14″, 25° 34′ 28″, 50 m, 651 indios (1765) **183**
GUASIMA, San Juan, Sonora-Sinaloa, Copala, 105° 58′ 18″, 23° 19′ 57″, 180 m, 101 indios (1765) **184**
GUATACALCA, Tabasco, Tabasco, 92° 58′ 37″, 18° 9′ 56″, 10 m **190**
GUATENIPA, San Pedro, Sonora-Sinaloa, Culiacán, 107° 13′ 39″, 25° 17′ 54″, 300 m, 149 indios (1765) **183**
GUAXUSPA, Santa María, México, Tula, 99° 19′ 50″, 20° 2′ 24″, otra fuente, 108 indios **106**
GUAYATENCO, San Mateo, México, Temascaltepec, 100° 9′ 1″, 18° 37′ 57″, 1,220 m, 520 indios **113**
GUAYTALPA, Tabasco, Tabasco, 93° 1′ 54″, 18° 12′ 53″, 10 m **190**
GUAZAPARES, Santa Teresa, Durango, Batopilas, 108° 16′ 47″, 27° 22′ 20″, 1,560 m, 705 almas **80**
GUEGOREXE, San Pedro, Oaxaca, Cuatro Villas, 96° 40′ 16″, 16° 52′ 19″, 1,580 m **147**
GUELACE, Santa María, Oaxaca, Zimatlán, 96° 36′ 9″, 17° 0′ 6″, 1,560 m **147**
GUELACHE, San Juan Bautista, Oaxaca, Cuatro Villas, 96° 46′ 40″, 17° 13′ 35″, 1,740 m **147**
GUELATAO, San Pablo, Oaxaca, Antequera, 96° 29′ 35″, 17° 19′ 5″, 1,780 m, 184 indios **147**
GUELAVIA, San Juan, Oaxaca, Teotitlán del Valle, 96° 32′ 40″, 16° 57′ 15″, 1,600 m, 450 personas **147**
GUERACHI, Durango, Batopilas, 107° 19′ 16″, 26° 40′ 42″, 640 m, 1,395 almas **80**
GUEVEA, Santiago, Oaxaca, Tehuantepec, 95° 22′ 22″, 16° 47′ 33″, 605 m **149**
GUICHICOVI, San Juan Bautista, Oaxaca, Tehuantepec, 95° 5′ 35″, 16° 57′ 42″, 340 m **153**
GUICHINA, San Francisco, Oaxaca, Nejapa, 96° 6′ 12″, 16° 28′ 19″, 880 m **149**
GUIENAGATI, Santa María, Oaxaca, Tehuantepec, 95° 21′ 15″, 16° 44′ 15″, 400 m **149**
GUILA, San Pablo, Oaxaca, Zimatlán, 96° 26′ 30″, 16° 48′ 10″, 1,770 m **147**
GUILOXI, San Sebastián, Oaxaca, Villa Alta, 96° 17′ 27″, 17° 13′ 30″, 2,080 m, 261 indios **149**
GUIVINI, San Juan, Oaxaca, Nejapa, 96° 11′ 38″, 16° 5′ 58″, 2,160 m, 239 indios (1778) **152**

HALACHO, Santiago, Yucatán, Camino Real Bajo, 90° 4′ 55″, 20° 28′ 35″, 7 m, 3,260 indios, 451 vecinos **206**
HAMPOLOL, Yucatán, Campeche, 90° 23′ 23″, 19° 55′ 34″, 10 m **206**
HECELCHAKAN, San Francisco, Yucatán, Camino Real Alto, 90° 8′ 5″, 20° 10′ 36″, 15 m, 1,296 indios, 1,500 de otras castas **206**
HILA, San Miguel, México, Tacuba, 99° 19′ 30″, 19° 35′ 35″, 2,350 m, 247 indios **110**
HOCABA, San Francisco, Yucatán, Beneficios Bajos, 89° 14′ 40″, 20° 48′ 53″, 14 m, 1,469 indios, 707 vecinos **206**
HOCTUN, San Miguel, Yucatán, Beneficios Bajos, 89° 12′ 5″, 20° 51′ 55″, 14 m, 874 indios, 834 vecinos **206**
HOLAIL (ULUMAL), Yucatán, Sahcabchén, 90° 37′ 24″, 19° 16′ 18″, 10 m, 200 naturales, 0 vecinos **206**
HOMUN, San Buenaventura, Yucatán, Beneficios Bajos, 89° 17′ 6″, 20° 44′ 19″, 10 m, 1,125 indios, 400 vecinos **206**
HOOL, Yucatán, Sahcabchén, 90° 26′ 45″, 19° 30′ 50″, 50 m, 240 naturales, 532 vecinos **206**
HOPELCHEN, San Antonio, Yucatán, Camino Real Alto, 89° 50′ 35″, 19° 44′ 40″, 100 m, 2,000 indios, 800 de otras castas **206**
HUACANA, San Nicolás, Michoacán, Ario, 101° 48′ 22″, 18° 57′ 45″, 480 m **131**
HUACAO, Michoacán, Cuitzeo de la Laguna, 101° 1′ 20″, 20° 2′ 32″, 1,850 m, 626 indios **129**
HUACHINERA, San Juan Bautista, Sonora-Sinaloa, Sonora, 108° 57′ 30″, 30° 12′ 33″, 1,080 m, 200 indios (1765) **182**
HUACTZINCO, San Juan, Tlaxcala, Tlaxcala, 98° 15′ 9″, 19° 13′ 56″, 2,200 m, 540 indios (1773) **194**
HUAJICO, San Luis Potosí, Valles, 98° 45′ 39″, 21° 31′ 13″, 50 m **178**
HUAJIMIC, San José, Guadalajara, Hostotipaquillo, 104° 19′ 0″, 21° 40′ 55″, 1,110 m, 192 indios **86**
HUAJINTEPEC, Puebla, Igualapa, 98° 13′ 45″, 16° 36′ 35″, 350 m **173**
HUAJINTLAN, San Miguel, México, Cuernavaca, 99° 25′ 30″, 18° 36′ 35″, 920 m, 233 vecinos (ca. 1790) **114**
HUAJOLOTITLAN, Santiago, Oaxaca, Huajuapan, 97° 43′ 53″, 17° 49′ 38″, 1,640 m **143**
HUAJUAPAM, San Juan, Oaxaca, Huajuapan, 97° 46′ 34″, 17° 48′ 17″, 1,600 m **143**
HUALULA, San Juan, México, Metztitlán, 98° 50′ 10″, 20° 42′ 25″, 1,460 m, 171 indios **103**
HUAMANTLA, San Luis, Tlaxcala, Tlaxcala, 97° 55′ 24″, 19° 18′ 41″, 2,500 m, 2,588 indios (1773) **194**
HUAMELULA, San Pedro, Oaxaca, Huatulco, 95° 39′ 55″, 16° 1′ 30″, 80 m, 3,677 indios (1779) **152**
HUAMELULPAM, San Martín, Oaxaca, Teposcolula, 97° 36′ 5″, 17° 23′ 50″, 2,200 m **143**
HUAMUXTITLAN, Asunción, Puebla, Tlapa, 98° 33′ 51″, 17° 48′ 2″, 880 m **170**
HUANCITO, San Sebastián, Michoacán, Tlazazalca, 102° 4′ 9″, 19° 50′ 52″, 1,820 m, 434 indios **128**
HUANDACAREO, San Jerónimo, Michoacán, Cuitzeo de la Laguna, 101° 16′ 31″, 19° 59′ 22″, 1,840 m, 580 indios **129**
HUANGO (VILLA MORELOS), San Nicolás, Michoacán, Huango, 101° 24′ 51″, 20° 0′ 10″, 2,250 m, 734 indios **129**
HUANIQUEO, Santa Marta, Michoacán, Huaniqueo, 101° 30′ 16″, 19° 53′ 55″, 2,040 m, 688 indios **128**
HUANUSCO, Zacatecas, Juchipila, 102° 58′ 22″, 21° 46′ 23″, 1,500 m, 806 indios **212**
HUAPANAPAM, San Francisco, Oaxaca, Huajuapan, 97° 40′ 20″, 18° 8′ 16″, 1,740 m **143**
HUAQUECHULA, San Martín, Puebla, Atlixco, 98° 32′ 34″, 18° 46′ 12″, 1,585 m **166**
HUAQUILPA, San Pedro, México, Pachuca, 98° 51′ 47″, 19° 58′ 40″, 2,360 m, 288 indios **106**
HUARIRAPEO, San Lorenzo, Michoacán, Zitácuaro, 100° 37′ 24″, 19° 40′ 41″, 2,120 m, 267 indios **129**
HUASABAS, San Francisco Javier, Sonora-Sinaloa, Sonora, 109° 18′ 5″, 29° 54′ 24″, 560 m, 205 ópatas (1765) **182**
HUASCA, San Juan Bautista, México, Tulancingo, 98° 34′ 31″, 20° 12′ 10″, 2,100 m, 763 indios **107**
HUATLATLAUCA, Santos Reyes, Puebla, Tepexi de la Seda, 98° 3′ 4″, 18° 40′ 40″, 1,580 m, 2,556 indios **168**
HUATULCO, Santa María, Oaxaca, Huatulco, 96° 19′ 20″, 15° 50′ 3″, 225 m, 936 indios (1779) **151**
HUATUSCO, San Antonio, Veracruz, Córdoba, 96° 58′ 0″, 19° 9′ 0″, 1,300 m **199**
HUATUSCO, Santiago, Veracruz, Córdoba, 96° 34′ 27″, 18° 49′ 21″, 180 m **199**
HUAUCHINANGO, Asunción, Puebla, Huauchinango, 98° 3′ 9″, 20° 10′ 29″, 1,520 m **162**
HUAUCLILLA, Santiago, Oaxaca, Nochixtlán, 97° 4′ 18″, 17° 27′ 1″, 2,050 m, 716 indios (1791) **144**
HUAUTLA, San Francisco, México, Tetela del Río, 100° 6′ 7″, 17° 51′ 9″, 520 m, 1,546 indios **116**
HUAUTLA, San Juan Bautista, México, Yahualica, 98° 17′ 11″, 21° 1′ 50″, 520 m, 1,452 indios **103**
HUAUTLA, San Miguel, México, Cuautla, 99° 1′ 18″, 18° 26′ 29″, 945 m, 142 indios **115**
HUAUTLA, San Juan Evangelista, Oaxaca, Teotitlán del Camino, 96° 50′ 35″, 18° 7′ 50″, 1,700 m **144**
HUAUTLA, San Miguel, Oaxaca, Teposcolula, 97° 8′ 35″, 17° 44′ 25″, 1,970 m **144**
HUAXCALECA, San Miguel, Puebla, San Juan de los Llanos, 97° 4′ 40″, 19° 14′ 0″, 2,090 m, 551 indios **165**
HUAXOLOTIPAC, Santiago, Oaxaca, Nochixtlán, 97° 5′ 7″, 16° 58′ 22″, 1,800 m, 41 indios (1791) **147**
HUAXPALTEPEC, San Andrés, Oaxaca, Jicayán, 97° 55′ 4″, 16° 19′ 44″, 220 m **150**
HUAXTEPEC, Santa María (Trinidad), Oaxaca, Huajuapan, 97° 42′ 17″, 18° 9′ 23″, 1,720 m **143**
HUAXTEPEC, San Juan, Oaxaca, Huajuapan, 98° 3′ 35″, 17° 35′ 10″, 1,860 m **143**
HUAY MAX, Yucatán, Beneficios Altos, 88° 31′ 25″, 20° 2′ 35″, 30 m, 1,165 naturales, 101 vecinos **207**
HUAYACOCOTLA, San Pedro, Puebla, Huayacocotla, 98° 28′ 47″, 20° 32′ 7″, 2,160 m, 1,434 indios **161**
HUAYAPAM, San Andrés, Oaxaca, Cuatro Villas, 96° 39′ 54″, 17° 6′ 6″, 1,710 m **147**
HUAYNAMOTA, San Francisco, Guadalajara, Tepic, 105° 5′ 37″, 21° 33′ 56″, 540 m, 51 indios **86**
HUAYNAMOTA, San Ignacio, Nayarit-Colotlán, Nayarit, 104° 30′ 36″, 21° 55′ 15″, 680 m, 345 indios, 24 de razón **138**
HUAZALINGO, San Pedro, México, Yahualica, 98° 31′ 28″, 20° 57′ 7″, 380 m, 340 indios **103**
HUAZALINGO, San José, México, Yahualica, 98° 30′ 27″, 20° 58′ 47″, 880 m, 889 indios **103**
HUAZAMOTA, Asunción, Durango, Mezquital, 104° 29′ 30″, 22° 31′ 27″, 580 m, 153 tepehuanes (1765) **81**
HUAZOLOTITLAN, Santa María, Oaxaca, Jicayán, 97° 54′ 48″, 16° 18′ 7″, 290 m **150**
HUAZOLOTITLAN, San Felipe, Oaxaca, Jicayán, 97° 55′ 8″, 16° 18′ 18″, 300 m **150**
HUAZULCO, Santa Catalina, México, Cuautla, 98° 46′ 20″, 18° 45′ 8″, 1,520 m, 581 indios **115**
HUCATLAN (IXCATLAN), San Pedro, México, Metztitlán, 98° 48′ 57″, 20° 55′ 48″, 940 m, 155 indios **103**
HUECAHUASCO, San Marcos, México, Cuautla, 98° 47′ 8″, 18° 56′ 13″, 2,100 m, 223 indios **115**
HUECATITLA, Santa María, México, Cuautitlán, 99° 10′ 7″, 19° 43′ 29″, 2,240 m, 198 indios **111**
HUECORIO, San José, Michoacán, Pátzcuaro, 101° 38′ 0″, 19° 32′ 14″, 2,040 m, 128 indios **128**

HUEHUETAN, San Pedro, Chiapas, Tapachula, 92° 22′ 51″, 15° 1′ 9″, 50 m, 261 indios **75**
HUEHUETAN, San Juan, Puebla, Igualapa, 98° 33′ 57″, 16° 38′ 5″, 180 m **173**
HUEHUETEPEC, Puebla, Tlapa, 98° 35′ 23″, 17° 16′ 0″, 2,300 m **172**
HUEHUETLA, San Benito, México, Tulancingo, 98° 4′ 35″, 20° 27′ 36″, 440 m, 481 indios **107**
HUEHUETLA, San Salvador, Puebla, Zacatlán de las Manzanas, 97° 37′ 18″, 20° 6′ 25″, 580 m, 1,366 indios **162**
HUEHUETLAN, San Francisco, Oaxaca, Teotitlán del Camino, 96° 56′ 47″, 18° 11′ 50″, 1,690 m, 1,780 almas **144**
HUEHUETLAN, Santo Domingo, Puebla, Tepexi de la Seda, 98° 9′ 48″, 18° 44′ 14″, 1,360 m, 822 indios **168**
HUEHUETLAN, San Nicolás, Puebla, Chiautla, 98° 41′ 19″, 18° 22′ 19″, 980 m **166**
HUEHUETLAN, San Diego, San Luis Potosí, Valles, 98° 58′ 49″, 21° 32′ 46″, 380 m, 2,385 indios, 92 españoles, 9 mulatos, 58 otras castas **178**
HUEHUETOCA, San Pablo, México, Cuautitlán, 99° 12′ 12″, 19° 50′ 3″, 2,250 m, 558 indios **111**
HUEHUETONOC, San Juan, Puebla, Igualapa, 98° 14′ 0″, 16° 52′ 28″, 520 m **173**
HUEJOTITAN, San Jerónimo, Durango, Ciénega de los Olivos, 106° 10′ 36″, 27° 3′ 17″, 1,660 m, 112 tarahumaras (1765) **80**
HUEJOTITLAN, San Juan, Guadalajara, Lagos, 102° 38′ 13″, 21° 23′ 27″, 1,730 m, 886 indios **88**
HUEJOTLA, San Luis, México, Texcoco, 98° 52′ 18″, 19° 28′ 44″, 2,280 m, 913 indios **111**
HUEJOTZINGO, San Miguel, Puebla, Huejotzingo, 98° 24′ 22″, 19° 9′ 36″, 2,260 m **164**
HUEJUCAR, San Francisco, Nayarit-Colotlán, Colotlán, 103° 12′ 36″, 22° 21′ 27″, 1,830 m, 777 indios, 4 de razón **138**
HUEJUQUILLA (EL ALTO), Purificación, Nayarit-Colotlán, Colotlán, 103° 53′ 51″, 22° 37′ 40″, 1,740 m, 791 indios, 1,206 de razón **138**
HUEJUTLA, San Agustín, México, Huejutla, 98° 25′ 12″, 21° 8′ 25″, 140 m, 1,953 indios **103**
HUENDIO, Santo Domingo, Oaxaca, Teposcolula, 97° 30′ 17″, 17° 15′ 8″, 1,920 m, 253 almas **146**
HUENTITAN, San Miguel, Guadalajara, San Cristóbal de la Barranca, 103° 17′ 22″, 20° 42′ 40″, 1,430 m, 318 indios **88**
HUEPAC, San Lorenzo, Sonora-Sinaloa, Sonora, 110° 12′ 47″, 29° 54′ 40″, 640 m, 129 indios (1765) **182**
HUEPALCALCO, San Miguel, México, Cuautla, 98° 45′ 5″, 18° 54′ 34″, 2,286 m, 193 indios **115**
HUETAMO, San Juan, Michoacán, Huetamo, 100° 53′ 49″, 18° 37′ 35″, 300 m, 1,102 indios **131**
HUEXCO, San Luis Potosí, Valles, 98° 45′ 10″, 21° 20′ 23″, 140 m **178**
HUEXOAPA, San Juan, Puebla, Tlapa, 98° 24′ 51″, 17° 14′ 54″, 1,740 m **173**
HUEXOCULCO, Santa María, México, Chalco, 98° 48′ 13″, 19° 15′ 19″, 2,280 m, 157 indios **111**
HUEXOLOTITLAN (HUITZO), San Pablo, Oaxaca, Huexolotitlán, 96° 52′ 57″, 17° 16′ 35″, 1,700 m **147**
HUEXOYUCAN, San Mateo, Tlaxcala, Tlaxcala, 98° 17′ 0″, 19° 22′ 33″, 2,520 m **194**
HUEYACTECO (HUEYAJTETL), Santa María, Puebla, Huayacocotla, 98° 14′ 27″, 20° 48′ 41″, 440 m **161**
HUEYAHUALCO, San Pedro, México, Temascaltepec, 99° 58′ 43″, 18° 40′ 47″, 1,400 m, 914 indios **114**
HUEYAPAN, Santo Domingo (San Andrés), México, Cuautla, 98° 41′ 29″, 18° 53′ 2″, 2,340 m, 756 indios **115**
HUEYAPAN, San Andrés, Puebla, San Juan de los Llanos, 97° 26′ 11″, 19° 52′ 50″, 1,600 m, 1,081 indios **162**
HUEYAPAN, San José, Veracruz, Tuxtla-Cotaxtla, 95° 8′ 40″, 18° 9′ 7″, 20 m **200**
HUEYCANTENANGO, Puebla, Tlapa, 99° 1′ 25″, 17° 26′ 54″, 1,640 m **170**
HUEYOTLIPAN, Santo Tomás, Puebla, Amozoc, 97° 51′ 58″, 18° 53′ 24″, 2,040 m, 782 indios **168**
HUEYOTLIPAN, San Felipe de Jesús, Puebla, Puebla, 98° 12′ 46″, 19° 5′ 10″, 2,135 m **164**
HUEYOTLIPAN, San Ildefonso, Tlaxcala, Tlaxcala, 98° 20′ 45″, 19° 28′ 7″, 2,560 m, 176 indios (1773) **194**
HUEYPOXTLA, San Bartolomé, México, Tetepango, 99° 4′ 36″, 19° 54′ 23″, 2,250 m, 837 indios **106**
HUEYTENTAN, San Pedro, Puebla, Tetela y Jonotla, 97° 49′ 18″, 19° 52′ 49″, 1,605 m **162**
HUEYTLALPAN, Santa Ana, México, Tulancingo, 98° 18′ 34″, 20° 10′ 28″, 2,140 m, 945 indios **107**
HUEYTLALPAN, San Andrés, Puebla, Zacatlán de las Manzanas, 97° 41′ 47″, 20° 1′ 36″, 940 m, 739 indios **162**
HUHI, San Pedro, Yucatán, Beneficios Bajos, 89° 9′ 41″, 20° 43′ 31″, 10 m, 93 indios, 102 vecinos **206**
HUICHAPAN, San Mateo, México, Huichapan, 99° 38′ 56″, 20° 22′ 24″, 2,110 m, 725 indios **106**
HUICHOCHITLAN, San Cristóbal, México, Toluca, 99° 38′ 41″, 19° 19′ 28″, 2,630 m **110**
HUILACAPIXTLA, Puebla, Huauchinango, 98° 4′ 57″, 20° 12′ 18″, 1,680 m **162**
HUILACATITLAN (HUILA), Guadalajara, Bolaños, 103° 46′ 22″, 21° 51′ 55″, 880 m, 236 indios **88**
HUILANGO, San Francisco, Puebla, Tochimilco, 98° 34′ 59″, 18° 50′ 34″, 1,860 m, 245 indios **166**
HUILOAC, Santa Ana, Tlaxcala, Tlaxcala, 98° 8′ 58″, 19° 23′ 18″, 2,400 m, 108 indios (1773) **194**
HUILOAPAN, San Tadeo, Tlaxcala, Tlaxcala, 98° 16′ 13″, 19° 22′ 56″, 2,540 m, 108 indios (1773) **194**
HUILOCINGO, Chiapas, Tapachula, 92° 42′ 47″, 15° 22′ 38″, aproximado, 158 indios **75**
HUILOTEPEC, San Pedro, Oaxaca, Tehuantepec, 95° 9′ 0″, 16° 14′ 38″, 20 m **153**
HUILOTLA, San Martín, Puebla, Huayacocotla, 98° 26′ 29″, 20° 40′ 17″, aproximado **161**
HUILUCO, San Juan, Puebla, Atlixco, 98° 26′ 58″, 18° 47′ 17″, 1,600 m **166**
HUIMANGO, San Pedro, Tabasco, Tabasco, 93° 9′ 5″, 18° 7′ 2″, 10 m **190**
HUIMANGUILLO, Veracruz, Coatzacoalcos, 93° 23′ 30″, 17° 49′ 45″, 20 m, 891 indios, 36 españoles, 459 pardos **200**
HUIMILPAN, San Miguel, México, Querétaro, 100° 16′ 29″, 20° 22′ 30″, 2,280 m, 747 indios **105**
HUIRAMANGARO, Asunción, Michoacán, Erongarícuaro, 101° 45′ 54″, 19° 30′ 45″, 2,200 m, 298 indios **128**
HUIRAMBA, Michoacán, Tiripetío, 101° 26′ 10″, 19° 32′ 40″, 2,100 m, 274 indios **129**
HUIRIBIS, Santa Bárbara, Sonora-Sinaloa, Ostimuri, 110° 28′ 42″, 27° 41′ 29″, 10 m, 4,000 yaquis (1765) **183**
HUISQUILCO, San Andrés, Guadalajara, Cuquío, 102° 58′ 53″, 21° 8′ 6″, 1,980 m, 216 indios **88**
HUISTAN, San Miguel, Chiapas, Huistán, 92° 27′ 10″, 16° 42′ 36″, 1,990 m, 806 indios **74**
HUISTICOLA, Santo Tomás, México, Metztitlán, 98° 51′ 43″, 20° 32′ 19″, 1,080 m, 90 indios **106**
HUITEPEC, Santa María, México, Metztitlán, 98° 43′ 24″, 21° 3′ 7″, 700 m, 477 indios **103**
HUITEPEC, Santa Catarina, Oaxaca, Nejapa, 96° 14′ 12″, 16° 23′ 42″, aproximado, 252 indios **152**
HUITEPEC, Asunción, Oaxaca, Villa Alta, 96° 2′ 10″, 17° 10′ 17″, 2,080 m **149**
HUITEPEC, Santa María (San Antonio), Oaxaca, Nochixtlán, 97° 8′ 47″, 16° 55′ 42″, 2,340 m, 120 indios **147**
HUITES, Santiago, Sonora-Sinaloa, Sinaloa, 108° 20′ 53″, 26° 52′ 32″, otra fuente, 208 indios (1765) **183**
HUITIUPAN, San Pedro, Chiapas, Simojovel, 92° 40′ 35″, 17° 11′ 9″, otra fuente, 72 indios **74**
HUITIUPAN, Asunción, Chiapas, Simojovel, 92° 41′ 7″, 17° 10′ 18″, 300 m, 197 indios **74**
HUITLAPALTEPEC, Santiago, México, Metepec, 100° 12′ 31″, 19° 16′ 50″, 2,160 m, 463 indios **109**
HUITZAPULA, San Pedro, Puebla, Tlapa, 98° 48′ 26″, 17° 25′ 32″, 1,980 m, 370 indios **170**
HUITZILA, Ángeles, México, Toluca, 99° 38′ 33″, 19° 17′ 43″, 2,630 m **110**
HUITZILAC, San Juan Bautista, México, Cuernavaca, 99° 16′ 2″, 19° 1′ 42″, 2,550 m, 887 indios, 24 castas (ca. 1790) **114**
HUITZILAN, Santiago, Puebla, Zacatlán de las Manzanas, 97° 41′ 42″, 19° 58′ 10″, 920 m, 517 indios **162**
HUITZILILLA, Santo Tomás, México, Cuernavaca, 98° 53′ 43″, 18° 41′ 40″, 1,210 m, 95 indios (ca. 1790) **115**
HUITZILTEPEC, San José, México, Tixtla, 99° 28′ 46″, 17° 45′ 20″, 1,670 m, 2,101 indios **117**
HUITZILTEPEC, Santa Cruz, Puebla, Tepexi de la Seda, 97° 52′ 29″, 18° 43′ 57″, 1,840 m, 602 indios **168**
HUITZILTEPEC, Santa Clara, Puebla, Tecali, 97° 52′ 50″, 18° 46′ 15″, 1,920 m, 163 indios **168**
HUITZILZINGO, San Mateo, México, Chalco, 98° 55′ 31″, 19° 13′ 33″, 2,260 m, 108 indios **111**
HUITZITZILINGO, Santa Úrsula, México, Metztitlán, 98° 39′ 22″, 21° 10′ 24″, 200 m, 207 indios **103**
HUITZITZILAPAN, San Lorenzo, México, Tenango del Valle, 99° 28′ 5″, 19° 23′ 49″, 2,680 m, 1,237 indios **110**
HUITZNOPALA, San Juan, México, Metztitlán, 98° 45′ 0″, 20° 55′ 20″, 1,140 m, 49 indios **103**
HUITZQUAUTZINGO, San Martín, México, Chilapa, 99° 12′ 32″, 17° 26′ 22″, aproximado, 175 indios **117**
HUITZUCO, Santiago, México, Taxco, 99° 20′ 5″, 18° 18′ 19″, 940 m, 751 indios **114**
HUIXCOLOTLA, San Salvador, Puebla, Tepeaca, 97° 46′ 14″, 18° 55′ 12″, 2,020 m **168**
HUIXQUILUCAN, San Antonio, México, Tacuba, 99° 21′ 3″, 19° 21′ 40″, 2,680 m, 1,575 indios **110**
HUIXTAC, San Andrés, México, Taxco, 99° 39′ 34″, 18° 27′ 46″, 1,550 m, 1,003 indios **114**
HUIXTEPEC, Puebla, Igualapa, 98° 18′ 19″, 16° 38′ 59″, 440 m **173**
HUIXTLA, Chiapas, Tapachula, 92° 27′ 57″, 15° 8′ 20″, 40 m, 153 indios **75**
HUIXTOCO, San Marcos, México, Chalco, 98° 51′ 39″, 19° 17′ 46″, 2,260 m, 72 indios **111**
HUIZCOLOTLA (ACUEXCOMAC), San Miguel, Puebla, Tecali, 98° 3′ 21″, 18° 50′ 21″, 2,000 m, 186 indios **168**
HUIZOLTEPEC, México, Zacualpan, 99° 48′ 2″, 18° 46′ 0″, 1,960 m, 864 indios **114**
HUMARIZA, San Ignacio, Durango, Ciénega de los Olivos, 106° 45′ 52″, 27° 15′ 40″, 1,700 m, 271 almas **80**
HUMAZE, San Bartolomé, Durango, Guarisamey, 105° 50′ 16″, 24° 27′ 6″, otra fuente, 122 indios **81**
HUNUCMA, San Francisco, Yucatán, Camino Real Bajo, 89° 52′ 28″, 21° 0′ 55″, 8 m, 1,590 indios, 2,120 vecinos de color **206**
HUNUKU, Yucatán, Tizimín, 88° 5′ 20″, 20° 51′ 6″, 33 m, 154 indios bajo campana, 38 indios en ranchos, 70 vecinos **207**
HUTEL (XUCHITL), San Francisco, Puebla, Huayacocotla, 98° 12′ 40″, 20° 31′ 5″, 1,020 m **161**

ICHAN, San Francisco, Michoacán, Tlazazalca, 102° 3′ 12″, 19° 51′ 29″, 1,900 m, 373 indios **128**
ICHMUL, San Bernardino, Yucatán, Beneficios Altos, 88° 36′ 34″, 20° 9′ 40″, 30 m, 1,512 naturales, 1,070 vecinos **207**
ICZOTITLA, Puebla, Huauchinango, 98° 6′ 10″, 20° 14′ 42″, 1,400 m **162**
IGUALA, San Francisco, México, Taxco, 99° 32′ 21″, 18° 20′ 37″, 710 m, 1,669 indios **114**
IGUALAPA, San Juan, Puebla, Igualapa, 98° 28′ 32″, 16° 44′ 39″, 480 m **173**
IHUALA (IGUALITA), Puebla, Tlapa, 98° 31′ 6″, 17° 27′ 42″, 1,120 m **170**
IHUALTEPEC, San Juan, Oaxaca, Huajuapan, 98° 17′ 22″, 17° 44′ 23″, 1,760 m **143**
IHUATZIO, San Francisco, Michoacán, Pátzcuaro, 101° 37′ 2″, 19° 33′ 56″, 2,040 m, 688 indios **128**
ILAMACINGO, Santa Catalina, Puebla, Acatlán, 98° 14′ 29″, 18° 0′ 24″, 950 m, 315 indios **171**
ILAMATLAN, Santiago, Puebla, Huayacocotla, 98° 26′ 32″, 20° 46′ 49″, 1,160 m, 1,877 indios **161**
ILUCA, Nativitas, México, Tula, 99° 20′ 17″, 19° 59′ 15″, 2,070 m, 148 indios **106**
IMALA, San Juan, Sonora-Sinaloa, Culiacán, 107° 12′ 52″, 24° 51′ 29″, 100 m, 63 indios (1765) **183**
IMURIS, San José, Sonora-Sinaloa, Sonora, 110° 51′ 33″, 30° 46′ 41″, 840 m, 326 indios (1765) **182**
INDAPARAPEO, Asunción, Michoacán, Indaparapeo, 100° 58′ 6″, 19° 47′ 14″, 1,920 m, 428 indios **129**
INGENIO (NOGALES), San Juan Bautista, Veracruz, Orizaba, 97° 9′ 45″, 18° 49′ 19″, 1,280 m **199**
IPALAPA, Santa María, Oaxaca, Jicayán, 98° 1′ 50″, 16° 38′ 12″, 460 m **146**
IQUINUAPA, Tabasco, Tabasco, 93° 7′ 12″, 18° 11′ 42″, 10 m **190**

IRAMUCO, San Jerónimo, Guanajuato, Celaya, 100° 55′ 24″, 19° 57′ 50″, 1,840 m, 776 indios, 183 españoles, 81 mestizos, 69 mulatos (1800) **96**

IRIMBO, San Mateo, Michoacán, Zitácuaro, 100° 28′ 41″, 19° 41′ 51″, 2,180 m, 167 indios **129**

ISLAMAPA, Chiapas, Tapachula, 92° 26′ 22″, 15° 4′ 5″, 20 m, 22 indios **75**

ISTLACHINAMPA (CHINAMPA), San Antonio, Puebla, Huauchinango, 97° 44′ 5″, 21° 21′ 26″, 110 m **160**

ITATLAXCO, San Agustín, México, Ixmiquilpan, 99° 7′ 48″, 20° 49′ 10″, 920 m, 427 indios **102**

ITHO, San José, México, Huichapan, 100° 7′ 35″, 20° 9′ 49″, 2,690 m, 412 indios **105**

ITUNDUJIA, Santa Cruz, Oaxaca, Teposcolula, 97° 39′ 46″, 16° 52′ 25″, 2,380 m, 575 almas **146**

ITZICAN, San Pedro, Guadalajara, La Barca, 102° 57′ 8″, 20° 18′ 52″, 1,550 m, 459 indios **89**

ITZIMNA, Yucatán, Mérida, 89° 36′ 39″, 20° 59′ 29″, 9 m **206**

ITZTACAPA, Santiago, México, Metztitlán, 98° 56′ 14″, 20° 40′ 17″, 1,200 m, 238 indios **106**

ITZTACOYOTLA, San Lorenzo, México, Metztitlán, 98° 48′ 59″, 20° 49′ 16″, 1,840 m, 774 indios **103**

ITZTAZACUALA, San Agustín, México, Metztitlán, 98° 50′ 28″, 20° 35′ 0″, 1,800 m, 144 indios **106**

ITZTLA, San Pedro, Puebla, Huauchinango, 97° 55′ 47″, 20° 16′ 21″, 1,100 m **162**

IXCALPA (RINCONADA), Veracruz, Tuxtla-Cotaxtla, 96° 34′ 1″, 19° 21′ 12″, 260 m **199**

IXCAMILPA, Santa Catalina, Puebla, Chiautla, 98° 41′ 41″, 18° 1′ 36″, 700 m **170**

IXCAPA, San Sebastián, Oaxaca, Jicayán, 98° 8′ 40″, 16° 32′ 30″, 240 m **146**

IXCAPANECA, San Lucas, México, Zacualpan, 99° 55′ 49″, 18° 29′ 39″, 1,400 m, 436 indios **114**

IXCAPUZALCO, San Francisco, México, Zacualpan, 99° 53′ 10″, 18° 30′ 41″, 1,780 m, 436 indios **114**

IXCAQUIXTLA, San Juan, Puebla, Tepexi de la Seda, 97° 49′ 51″, 18° 27′ 32″, 1,820 m, 1,153 indios **168**

IXCATAN, San Francisco, Guadalajara, San Cristóbal de la Barranca, 103° 20′ 29″, 20° 51′ 37″, 1,080 m, 294 indios **88**

IXCATAN, San Pedro, Nayarit-Colotlán, Nayarit, 104° 55′ 59″, 22° 2′ 22″, 80 m, 259 indios, 54 gentes de razón (1793) **138**

IXCATEOPAN, Asunción, México, Zacualpan, 99° 47′ 37″, 18° 30′ 11″, 1,820 m, 661 indios **114**

IXCATEOPAN, San Lucas, Puebla, Tlapa, 98° 30′ 51″, 17° 36′ 57″, 970 m **170**

IXCATEPEC, Santiago, México, Zacualpan, 100° 4′ 33″, 18° 17′ 0″, 1,440 m, 1,323 indios **114**

IXCATEPEC, Veracruz, Pánuco, 98° 0′ 15″, 21° 14′ 14″, 200 m **198**

IXCATLAN, San Nicolás, México, Huejutla, 98° 32′ 4″, 21° 4′ 47″, 860 m, 1,602 indios **103**

IXCATLAN, San Miguel, Oaxaca, Teposcolula, 97° 30′ 12″, 16° 53′ 43″, 1,640 m, 361 indios **146**

IXCATLAN, Santa María, Oaxaca, Teotitlán del Camino, 97° 11′ 34″, 17° 51′ 10″, 1,960 m **144**

IXCATLAN, Santo Domingo, Oaxaca, Teposcolula, 97° 31′ 55″, 16° 54′ 45″, 2,400 m, 328 almas **146**

IXCATLAN, San Pedro, Oaxaca, Teutila, 96° 30′ 35″, 18° 8′ 40″, 60 m, 2,895 almas **144**

IXCOTEL, Santa María, Oaxaca, Antequera, 96° 42′ 17″, 17° 3′ 57″, 1,555 m, 81 indios (1777) **147**

IXCOTEPEC, San Lucas, Oaxaca, Nejapa, 95° 54′ 30″, 16° 17′ 28″, 1,800 m, 122 indios **152**

IXCOTITLAN, San Gabriel, México, Metztitlán, 98° 31′ 58″, 20° 45′ 20″, 1,200 m, 139 indios **103**

IXCOTLA, Santa María, Tlaxcala, Tlaxcala, 98° 18′ 55″, 19° 25′ 16″, 2,600 m, 167 indios (1773) **194**

IXCUICUILA, Santiago, México, Metztitlán, 98° 50′ 32″, 20° 57′ 36″, 1,200 m, 225 indios **103**

IXCUINATOYAC, San Miguel, Puebla, Tlapa, 98° 20′ 37″, 17° 22′ 19″, 1,620 m **170**

IXCUINQUITLAPILCO, San Mateo, México, Actopan, 98° 56′ 14″, 20° 6′ 33″, 2,260 m, 562 indios **106**

IXCUINTEPEC, Santiago, Oaxaca, Nejapa, 95° 37′ 17″, 16° 56′ 4″, 860 m **149**

IXCUINTLA, Santiago, Guadalajara, Sentispac, 105° 12′ 23″, 21° 48′ 40″, 40 m, 76 indios **86**

IXHUACAN, Santos Reyes, Veracruz, Xalapa, 97° 7′ 1″, 19° 21′ 20″, 1,800 m **199**

IXHUATAN, Chiapas, Ixtacomitán, 93° 0′ 33″, 17° 17′ 34″, 500 m, 261 indios **74**

IXHUATLAN, San Cristóbal, Puebla, Huayacocotla, 98° 0′ 40″, 20° 41′ 23″, 340 m, 965 indios **160**

IXHUATLAN, San Pedro, Veracruz, Córdoba, 96° 59′ 3″, 19° 3′ 3″, 1,340 m **199**

IXHUATLAN, Veracruz, Coatzacoalcos, 94° 23′ 15″, 18° 1′ 16″, 40 m, 133 indios, 5 españoles, 0 pardos **200**

IXIL, San Bernabé, Yucatán, La Costa, 89° 28′ 56″, 21° 9′ 8″, 7 m, 1,481 indios de pueblos, 0 indios de haciendas, 0 vecinos **206**

IXITLAN, San Miguel, Puebla, Acatlán, 97° 46′ 21″, 17° 59′ 54″, 1,700 m, 2,185 indios **171**

IXMATLAHUACAN, Santiago, Veracruz, Cosamaloapan, 95° 49′ 43″, 18° 26′ 54″, 10 m, 1,011 indios, 7 españoles, 3 mulatos **199**

IXMIQUILPAN, San Nicolás, México, Ixmiquilpan, 99° 13′ 7″, 20° 28′ 56″, 1,700 m, 103 indios **106**

IXMOLINTLA, Santa María, México, Metztitlán, 98° 43′ 57″, 20° 45′ 34″, 1,720 m, 481 indios **103**

IXPANTEPEC, San Francisco, Oaxaca, Jicayán, 97° 14′ 45″, 16° 16′ 57″, 2,100 m **151**

IXPANTEPEC NIEVES, San Juan, Oaxaca, Juxtlahuaca, 98° 2′ 41″, 17° 30′ 25″, 2,050 m **143**

IXPLATEPEC, Santiago, Oaxaca, Juxtlahuaca, 98° 1′ 18″, 17° 30′ 29″, aproximado **143**

IXTACALCO, San Mateo, México, Cuautitlán, 99° 10′ 18″, 19° 42′ 0″, 2,240 m, 360 indios **111**

IXTACAMAXTITLAN, San Francisco, Puebla, San Juan de los Llanos, 97° 48′ 52″, 19° 37′ 19″, 2,110 m, 3,550 indios **165**

IXTACOMITAN, Chiapas, Ixtacomitán, 93° 5′ 42″, 17° 25′ 49″, 150 m, 1,818 indios **74**

IXTACUISTLA (MARIANO MATAMOROS), San Felipe, Tlaxcala, Tlaxcala, 98° 22′ 38″, 19° 19′ 37″, 2,240 m, 837 indios (1773) **194**

IXTACZOQUICO, México, Yahualica, 98° 15′ 53″, 20° 54′ 35″, 460 m, 274 indios **103**

IXTAHUA (IXTLAHUACA), Santiago, Oaxaca, Teposcolula, 96° 59′ 50″, 17° 32′ 15″, 1,780 m, 146 indios **144**

IXTALTEPEC, Santiago, Oaxaca, Teotitlán del Valle, 96° 33′ 56″, 17° 1′ 42″, 1,660 m, 280 personas **147**

IXTALTEPEC, San Juan, Oaxaca, Teposcolula, 97° 3′ 44″, 17° 32′ 23″, 2,170 m **144**

IXTALTEPEC, Santiago, Oaxaca, Teposcolula, 97° 6′ 52″, 17° 32′ 35″, 2,260 m **144**

IXTALTEPEC, Asunción, Oaxaca, Tehuantepec, 95° 3′ 33″, 16° 30′ 7″, 30 m **153**

IXTAPA, Chiapas, Tuxtla, 92° 54′ 16″, 16° 48′ 10″, 1,120 m, 315 indios **74**

IXTAPA, San Miguel, México, Temascaltepec, 100° 16′ 17″, 19° 15′ 47″, 1,720 m, 385 indios **109**

IXTAPA, San José, Puebla, Tepeaca, 97° 27′ 26″, 18° 42′ 48″, 2,320 m, 245 indios **169**

IXTAPALUCA, San Juan Bautista, México, Chalco, 98° 52′ 56″, 19° 19′ 7″, 2,260 m, 697 indios **111**

IXTAPALUCA, San Rafael, Puebla, Huejotzingo, 98° 33′ 43″, 19° 17′ 24″, 2,600 m **164**

IXTAPAN, San Miguel, México, Temascaltepec, 100° 8′ 50″, 18° 48′ 28″, 1,020 m, 1,010 indios **113**

IXTAPAN, San Miguel, Oaxaca, Huajuapan, 97° 49′ 58″, 18° 2′ 47″, 1,480 m **143**

IXTAPAN, San José, Oaxaca, Jicayán, 97° 17′ 0″, 16° 22′ 45″, 760 m **151**

IXTAPAN (DEL ORO), Santa Cruz, México, Temascaltepec, 100° 15′ 46″, 19° 15′ 41″, 1,640 m, 403 indios **109**

IXTAPAN DE LA SAL, Asunción, México, Zacualpan, 99° 40′ 31″, 18° 50′ 39″, 1,880 m, 1,156 indios **114**

IXTAPANECA, San Guillermo, México, Metztitlán, 98° 48′ 20″, 20° 43′ 24″, aproximado, 193 indios **103**

IXTAPANGAJOYA, Chiapas, Ixtacomitán, 93° 0′ 8″, 17° 29′ 45″, 125 m, 333 indios **74**

IXTAPANTONGO, San Jerónimo, México, Ixtlahuaca, 99° 45′ 50″, 19° 32′ 12″, 2,550 m, 198 indios **110**

IXTAYOPAN, San Juan, México, Xochimilco, 98° 59′ 41″, 19° 14′ 31″, 2,240 m, 216 indios **111**

IXTAYUTLA, Santiago, Oaxaca, Teozacualco, 97° 39′ 11″, 16° 33′ 54″, 680 m, 411 almas **146**

IXTENCO, San Juan, Tlaxcala, Tlaxcala, 97° 53′ 38″, 19° 15′ 2″, 2,500 m, 1,373 indios (1773) **194**

IXTEPEC, Asunción, Puebla, Zacatlán de las Manzanas, 97° 38′ 58″, 20° 1′ 24″, 1,020 m, 677 indios **162**

IXTEPEJI, Santa Catarina, Oaxaca, Ixtepeji, 96° 33′ 44″, 17° 15′ 57″, 1,880 m, 1,800 indios (1778) **147**

IXTIYUCAN, Santa María, Puebla, Tepeaca, 97° 48′ 36″, 19° 11′ 20″, 2,420 m **165**

IXTLA, San Miguel, Guanajuato, Celaya, 100° 35′ 20″, 20° 39′ 11″, 1,890 m, 381 indios (1776) **96**

IXTLACUATLA (XOCOCOATLA), San Juan, México, Metztitlán, 98° 32′ 23″, 20° 49′ 43″, 1,220 m, 27 indios **103**

IXTLAHUACA, San Mateo, México, Texcoco, 98° 51′ 37″, 19° 52′ 53″, 2,310 m, 751 indios **106**

IXTLAHUACA, San Mateo, México, Ixtlahuaca, 99° 47′ 55″, 19° 36′ 30″, 2,520 m, 126 indios **110**

IXTLAHUACA, San Francisco, México, Ixtlahuaca, 99° 46′ 1″, 19° 34′ 8″, 2,540 m, 927 indios **110**

IXTLAHUACA, San Andrés, Oaxaca, Antequera, 96° 49′ 30″, 17° 4′ 15″, 1,620 m **147**

IXTLAHUACA, San Pedro, Oaxaca, Cuatro Villas, 96° 49′ 5″, 17° 3′ 47″, 1,640 m **147**

IXTLAHUACAN, Santiago, Guadalajara, Autlán, 104° 11′ 6″, 19° 59′ 50″, 1,460 m, 55 indios **87**

IXTLAHUACAN, Santiago, Guadalajara, Sayula, 103° 11′ 30″, 20° 20′ 54″, 1,590 m, 512 indios **89**

IXTLAHUACAN, Santa María, Guadalajara, Cuquío, 103° 14′ 18″, 20° 51′ 51″, 1,640 m, 214 indios **88**

IXTLAHUACAN, Guadalajara, Colima, 103° 44′ 8″, 18° 59′ 50″, 200 m, 624 indios **89**

IXTLAHUACO, San Juan, México, Metztitlán, 98° 42′ 14″, 20° 52′ 57″, 1,420 m, 130 indios **103**

IXTLAHUATZINGO, Santa Ana, México, Malinalco, 99° 37′ 25″, 18° 58′ 14″, 2,200 m, 387 indios **114**

IXTLAN, Santiago, Guadalajara, Ahuacatlán, 104° 22′ 3″, 21° 2′ 2″, 1,140 m, 306 indios **86**

IXTLAN, San Francisco, Michoacán, Zamora, 102° 23′ 33″, 20° 10′ 0″, 1,580 m, 190 indios **128**

IXTLAN, Santo Tomás, Oaxaca, Antequera, 96° 29′ 14″, 17° 19′ 50″, 2,030 m, 1,400 indios **147**

IXTLAN, Trinidad, Oaxaca, Antequera, 96° 25′ 5″, 17° 16′ 0″, 2,360 m, 72 indios **147**

IXTOLCO, San Cristóbal, Puebla, Tetela y Jonotla, 97° 49′ 4″, 19° 54′ 19″, 1,540 m **162**

IXTULCO, Santa María, Tlaxcala, Tlaxcala, 98° 12′ 48″, 19° 19′ 32″, 2,240 m, 176 indios (1773) **194**

IZAMAL, San Antonio, Yucatán, La Costa, 89° 1′ 4″, 20° 55′ 53″, 13 m, 593 indios de pueblos, 911 indios de haciendas, 4,085 vecinos **206**

IZHUATEPEC, San Pedro, Puebla, Atlixco, 98° 38′ 10″, 18° 47′ 40″, 1,960 m **166**

IZTACALCO, San Matías, México, Parcialidades-México, 99° 7′ 14″, 19° 23′ 20″, 2,235 m **111**

IZTAPALAPA, San Lucas, México, Parcialidades-México, 99° 5′ 35″, 19° 21′ 30″, 2,247 m **111**

IZUCAR, Santo Domingo, Puebla, Izúcar, 98° 27′ 54″, 18° 36′ 11″, 1,280 m **166**

JACALA, San Antonio, México, Metztitlán, 99° 11′ 24″, 21° 0′ 18″, 1,320 m, 472 indios **102**

JACATEPEC, Asunción, Oaxaca, Teutila, 96° 12′ 35″, 17° 51′ 37″, 30 m **145**

JACOBO, San Juan, Sonora-Sinaloa, Copala, 106° 8′ 45″, 23° 27′ 21″, 140 m, 500 indios (1765) **184**

JACONA, San Agustín, Michoacán, Zamora, 102° 18′ 12″, 19° 57′ 23″, 1,580 m, 924 indios **128**

JACUARO, San Pedro, Michoacán, Zitácuaro, 100° 38′ 40″, 19° 42′ 48″, 2,160 m, 280 indios **129**

JAGÜEYES, San Miguel, México, Cuautitlán, 99° 16′ 30″, 19° 50′ 26″, 2,350 m, 198 indios **110**

JAHUACAPA, Tabasco, Tabasco, 92° 49′ 53″, 17° 44′ 14″, 8 m **190**

JAJALPA, Santa María, México, Tenango del Valle, 99° 32′ 9″, 19° 6′ 42″, 2,580 m, 562 indios **110**

JALA DE ABAJO, Guadalajara, Ahuacatlán, 104° 25′ 37″, 21° 7′ 8″, otra fuente, 437 indios **86**

JALA DE ARRIBA, Asunción, Guadalajara, Ahuacatlán, 104° 26′ 9″, 21° 6′ 12″, 1,080 m, 434 indios **86**

JALACINGO, San Bartolomé, Veracruz, Jalacingo, 97° 18′ 30″, 19° 48′ 15″, 1,880 m **199**
JALAHUI, Santiago, Oaxaca, Villa Alta, 95° 46′ 15″, 17° 27′ 15″, 240 m, 367 indios **145**
JALAMELCO, Nativitas, México, Yahualica, 98° 41′ 25″, 20° 48′ 20″, 1,720 m, 292 indios **103**
JALAPA, Santa María, México, Metztitlán, 98° 30′ 58″, 20° 40′ 18″, 1,520 m, 324 indios **107**
JALAPA, San Felipe, Oaxaca, Teutila, 96° 32′ 5″, 18° 4′ 15″, 120 m **144**
JALAPA, San Juan Bautista, Puebla, Igualapa, 99° 3′ 9″, 16° 42′ 39″, 40 m **172**
JALAPA, Tabasco, Tabasco, 92° 46′ 55″, 17° 44′ 0″, 10 m **190**
JALAPA DEL MARQUES, Santa María, Oaxaca, Jalapa del Marqués, 95° 26′ 42″, 16° 26′ 27″, 160 m, 368 indios, 10 españoles, 37 otras castas (1790) **149**
JALAPEXCO, San Francisco, Puebla, Izúcar, 98° 17′ 58″, 18° 50′ 22″, 2,000 m **168**
JALCOCOTAN, Guadalajara, Tepic, 105° 5′ 59″, 21° 28′ 44″, 440 m, 20 indios **86**
JALCOMULCO, San Juan, Veracruz, Xalapa, 96° 45′ 42″, 19° 19′ 55″, 420 m, 757 habitantes (1791) **199**
JALIEZA, Santo Tomás, Oaxaca, Zimatlán, 96° 40′ 15″, 16° 50′ 40″, 1,500 m **147**
JALIEZA, Santa Cecilia, Oaxaca, Antequera, 96° 36′ 52″, 16° 53′ 2″, 1,680 m **147**
JALIEZA, Santo Domingo, Oaxaca, Zimatlán, 96° 37′ 48″, 16° 52′ 6″, 1,720 m **147**
JALOSTOTITLAN, San Salvador, Guadalajara, Lagos, 102° 27′ 55″, 21° 10′ 6″, 1,750 m, 675 indios **88**
JALPA, San Lucas, Durango, Mezquital, 104° 29′ 50″, 22° 25′ 43″, 560 m, 346 tepehuanes **81**
JALPA, San Pedro, Guadalajara, Sayula, 103° 56′ 4″, 20° 2′ 6″, 1,340 m, 308 indios **89**
JALPA, San Pedro, México, Metztitlán, 98° 42′ 47″, 21° 6′ 30″, 260 m, 180 indios **103**
JALPA, Tabasco, Tabasco, 93° 3′ 44″, 18° 10′ 32″, 10 m **190**
JALPA, Zacatecas, Juchipila, 102° 58′ 46″, 21° 37′ 53″, 1,390 m, 1,809 indios **212**
JALPAN, Santiago, México, Cadereyta, 99° 28′ 21″, 21° 13′ 0″, 760 m, 824 indios **102**
JALPAN, San Raymundo, Oaxaca, Cuatro Villas, 96° 45′ 25″, 16° 58′ 16″, 1,525 m **147**
JALPANTEPEC, San Bartolomé, Puebla, Huauchinango, 97° 56′ 32″, 20° 28′ 47″, 580 m **162**
JALTENCO, San Andrés, México, Zumpango, 99° 5′ 40″, 19° 44′ 55″, 2,240 m, 535 indios **111**
JALTEPEC, San Francisco, México, Tulancingo, 98° 25′ 1″, 20° 6′ 51″, 2,140 m, 432 indios **107**
JALTEPEC, San Miguel, México, Otumba, 98° 38′ 5″, 19° 43′ 47″, 2,490 m, 477 indios **111**
JALTEPEC, Magdalena, Oaxaca, Nochixtlán, 97° 13′ 12″, 17° 19′ 16″, 2,010 m, 306 indios (1791) **147**
JALTEPEC, San Juan, Oaxaca, Villa Alta, 95° 3′ 42″, 17° 23′ 24″, 40 m, 56 indios **145**
JALTEPEC (NUXAA), Santo Domingo, Oaxaca, Nochixtlán, 97° 7′ 14″, 17° 13′ 15″, 2,040 m, 293 indios (1791) **147**
JALTEPETONGO, San Pedro, Oaxaca, Teposcolula, 97° 2′ 2″, 17° 41′ 19″, 1,760 m **144**
JALTEPETONGO, San Francisco, Oaxaca, Teposcolula, 97° 15′ 50″, 17° 23′ 4″, 2,070 m **147**
JALTIANGUIS, Santa María, Oaxaca, Antequera, 96° 31′ 40″, 17° 21′ 43″, 2,100 m, 178 indios **147**
JALTIPAN, San José, Oaxaca, Huajuapan, 97° 42′ 2″, 18° 10′ 12″, otra fuente **143**
JALTIPAN, Veracruz, Coatzacoalcos, 94° 42′ 59″, 17° 57′ 50″, 60 m, 1,188 indios, 5 españoles, 14 pardos **200**
JALTOCAN, San Juan Bautista, México, Huejutla, 98° 32′ 16″, 21° 8′ 0″, 200 m, 589 indios **103**
JALTOCAN, San Miguel, México, Zumpango, 99° 3′ 1″, 19° 43′ 23″, 2,300 m, 531 indios **111**
JALUPA, Tabasco, Tabasco, 93° 2′ 47″, 18° 8′ 6″, 10 m **190**
JAMAY, Magdalena, Guadalajara, La Barca, 102° 42′ 34″, 20° 17′ 24″, 1,530 m, 612 indios **89**
JAMILTEPEC, Santiago, Oaxaca, Jicayán, 97° 49′ 24″, 16° 16′ 50″, 440 m, 4,590 indios (1777) **150**
JANITZIO, San Jerónimo, Michoacán, Pátzcuaro, 101° 39′ 6″, 19° 34′ 23″, 2,120 m, 196 indios **128**
JANTETELCO, San Pedro, México, Cuernavaca, 98° 46′ 30″, 18° 43′ 0″, 1,430 m, 224 indios, 666 castas (ca. 1790) **115**
JARACUARO, San Pedro, Michoacán, Erongarícuaro, 101° 40′ 37″, 19° 33′ 33″, 2,020 m, 541 indios **128**
JARETA, Santiago, Oaxaca, Villa Alta, 96° 1′ 33″, 17° 14′ 7″, 1,760 m, 221 indios **149**
JARIPO, Reyes, Michoacán, Zamora, 102° 35′ 37″, 19° 56′ 6″, 1,580 m, 124 indios **128**
JAYACATLAN, San Juan Bautista, Oaxaca, Antequera, 96° 49′ 18″, 17° 25′ 20″, 1,260 m **144**
JAYACAXTEPEC, San Francisco, Oaxaca, Villa Alta, 95° 58′ 20″, 17° 13′ 0″, 1,600 m, 297 indios **149**
JERAHUARO, Santa Ana, Michoacán, Zinapécuaro, 100° 38′ 34″, 19° 52′ 42″, 2,490 m, 1,171 indios **129**
JERECUARO, Guanajuato, Celaya, 100° 30′ 35″, 20° 8′ 54″, 1,930 m, 6,938 indios, 1,251 españoles, 970 mestizos, 120 mulatos (1800) **96**
JESUS, Guadalajara, Guadalajara, 103° 21′ 19″, 20° 40′ 50″, 1,550 m **88**
JESUS DEL MONTE, Michoacán, Valladolid Mich, 101° 9′ 3″, 19° 39′ 1″, 2,180 m, 230 indios **129**
JESUS MARIA, Nayarit-Colotlán, Nayarit, 104° 31′ 2″, 22° 15′ 5″, 420 m, 741 indios, 5 gentes de razón (1793) **138**
JESUS MARIA, Zacatecas, Aguascalientes, 102° 20′ 35″, 21° 57′ 44″, 1,880 m, 707 indios **212**
JICALAN, San Francisco, Michoacán, Uruapan, 102° 4′ 33″, 19° 22′ 58″, 1,600 m, 185 indios **128**
JICALTEPEC, Santa María, Oaxaca, Jicayán, 98° 2′ 38″, 16° 22′ 45″, 500 m **150**
JICAYAN, San Juan, Oaxaca, Jicayán, 98° 0′ 38″, 16° 28′ 33″, 230 m **146**
JICAYAN, Santiago, Oaxaca, Jicayán, 98° 0′ 35″, 16° 28′ 43″, 230 m **146**
JICAYAN, San Pedro, Oaxaca, Jicayán, 98° 0′ 52″, 16° 27′ 10″, 400 m **146**
JICAYAN DE TOVAR, Puebla, Igualapa, 98° 14′ 12″, 17° 7′ 33″, 710 m **173**
JICOTLAN, Magdalena, Oaxaca, Teposcolula, 97° 28′ 16″, 17° 48′ 24″, 2,180 m, 500 indios **143**
JIHUICO, Magdalena, México, Metztitlán, 98° 43′ 34″, 20° 32′ 35″, 1,300 m, 450 indios **107**
JILIAPAN, México, Cadereyta, 99° 20′ 35″, 20° 58′ 55″, 1,440 m, 317 indios **102**
JILOTEPEC, San Pedro y San Pablo, México, Huichapan, 99° 32′ 4″, 19° 57′ 15″, 2,450 m, 1,746 indios **106**
JILOTEPEC, San Andrés, Michoacán, Zitácuaro, 100° 20′ 12″, 19° 25′ 24″, 2,020 m, 1,055 indios **129**
JILOTEPEC, Santiago, Oaxaca, Nejapa, 95° 44′ 22″, 16° 32′ 20″, aproximado **149**
JILOTEPEC, Santa Cruz, Oaxaca, Nejapa, 95° 44′ 54″, 16° 35′ 13″, otra fuente **149**
JILOTEPEC, San Pedro, Oaxaca, Nejapa, 95° 41′ 43″, 16° 34′ 3″, 1,500 m **149**
JILOTEPEC, San Sebastián, Oaxaca, Nejapa, 95° 45′ 20″, 16° 36′ 42″, 1,750 m **149**
JILOTEPEC, Puebla, Tlapa, 98° 28′ 51″, 17° 57′ 52″, 1,150 m **170**
JILOTEPEC, Asunción, Veracruz, Xalapa, 96° 56′ 58″, 19° 36′ 41″, 1,380 m, 1,582 indios y españoles (1791) **199**
JILOTEPEQUILLO, San Lorenzo, Oaxaca, Nejapa, 95° 50′ 45″, 16° 16′ 45″, 1,720 m, 410 indios **152**
JILOTLA, San Francisco, México, Metztitlán, 98° 33′ 34″, 20° 45′ 27″, aproximado, 22 indios **103**
JILOTLA, San Pablo, México, Metztitlán, 98° 44′ 42″, 20° 32′ 55″, 1,300 m, 747 indios **107**
JILOTZINGO, San Marcos, México, Zumpango, 99° 3′ 43″, 19° 52′ 8″, 2,320 m, 148 indios **106**
JILOTZINGO, Santa Ana, México, Tacuba, 99° 23′ 47″, 19° 32′ 16″, 2,750 m, 279 indios **110**
JILOTZINGO, Santa Ana, México, Tenango del Valle, 99° 29′ 10″, 19° 27′ 14″, 2,830 m, 1,003 indios **110**
JIOTES, Asunción, Oaxaca, Teotitlán del Camino, 96° 49′ 10″, 18° 6′ 25″, 1,500 m **144**
JIQUILPAN, San Juan, Guadalajara, Tuxcacuesco, 103° 46′ 34″, 19° 46′ 44″, 1,300 m, 257 indios **89**
JIQUILPAN, San Francisco, Michoacán, Jiquilpan, 102° 43′ 2″, 19° 59′ 37″, 1,560 m, 1,108 indios **128**
JIQUIPILCO, San Juan Bautista, México, Ixtlahuaca, 99° 36′ 28″, 19° 33′ 20″, 2,750 m, 2,434 indios **110**
JIROSTO, Guadalajara, Tomatlán, 104° 45′ 7″, 19° 45′ 25″, 400 m, 73 indios **87**
JITOTOL, Chiapas, Tuxtla, 92° 51′ 39″, 17° 4′ 2″, 1,650 m, 288 indios **74**
JIUTEPEC, Santiago, México, Cuernavaca, 99° 10′ 33″, 18° 52′ 54″, 1,350 m, 246 indios, 124 otras clases (ca. 1790) **115**
JOCOTAN, San Gaspar, Guadalajara, Tala, 103° 26′ 13″, 20° 41′ 13″, 1,660 m, 143 indios **88**
JOCOTEPEC, San Francisco, Guadalajara, Sayula, 103° 25′ 46″, 20° 17′ 1″, 1,540 m, 1,238 indios **89**
JOCOTEPEC, Santiago, Oaxaca, Villa Alta, 95° 56′ 35″, 17° 32′ 6″, 280 m, 329 indios **145**
JOCOTEPEC, Santiago, Oaxaca, Jicayán, 97° 26′ 14″, 16° 7′ 32″, 660 m **150**
JOCOTIPAC, San Pedro, Oaxaca, Teposcolula, 97° 4′ 46″, 17° 46′ 7″, 2,040 m **144**
JOCOTITLAN, México, Taxco, 99° 45′ 6″, 18° 41′ 33″, 2,000 m, 522 indios **114**
JOCOTITLAN, San Lucas, México, Ixtlahuaca, 99° 47′ 12″, 19° 42′ 26″, 2,650 m **110**
JOCOTLAN, Santiago, Guadalajara, Tomatlán, 104° 52′ 28″, 19° 47′ 32″, 550 m, 49 indios **87**
JOCUTLA, San Miguel, México, Chilapa, 99° 8′ 18″, 17° 20′ 32″, 630 m, 247 indios **119**
JOJUPANGO, San Miguel, Puebla, Zacatlán de las Manzanas, 97° 46′ 15″, 20° 5′ 42″, 980 m, 310 indios **162**
JOJUTLA, San Miguel, México, Cuernavaca, 99° 10′ 49″, 18° 36′ 53″, 890 m, 374 indios, 175 castas (ca. 1790) **115**
JOLALPAN, Concepción, Puebla, Chiautla, 98° 50′ 35″, 18° 19′ 7″, 820 m **166**
JOLALPAN, Santa Ana, Puebla, Chiautla, 98° 51′ 0″, 18° 19′ 25″, 980 m **166**
JOLOTLAN, Michoacán, Motines, 103° 35′ 21″, 18° 58′ 9″, otra fuente, 2 indios **130**
JOLUXTLA, San Juan, Oaxaca, Huajuapan, 97° 44′ 53″, 18° 9′ 18″, 1,640 m **143**
JOMULCO, San Jerónimo, Guadalajara, Ahuacatlán, 104° 25′ 32″, 21° 6′ 7″, 1,080 m, 573 indios **86**
JONACAPA, San Miguel, México, Ixmiquilpan, 99° 1′ 56″, 20° 46′ 2″, 1,340 m, 99 indios **103**
JONACAPA, San Buenaventura, México, Huichapan, 99° 32′ 10″, 20° 26′ 11″, 2,300 m, 871 indios **106**
JONACATEPEC, San Agustín, México, Cuernavaca, 98° 48′ 9″, 18° 40′ 58″, 1,290 m, 894 indios, 956 castas (ca. 1790) **115**
JONOTLA, San Juan, Puebla, Tetela y Jonotla, 97° 34′ 30″, 20° 1′ 42″, 800 m **162**
JONUTA, Tabasco, Tabasco, 92° 8′ 11″, 18° 5′ 20″, 10 m **190**
JOPALA, Santa María, Puebla, Zacatlán de las Manzanas, 97° 41′ 33″, 20° 9′ 45″, 540 m, 632 indios **162**
JOQUELA, San Pedro, México, Metztitlán, 98° 27′ 56″, 20° 47′ 46″, 860 m, 103 indios **103**
JOQUICINGO, Nativitas, México, Malinalco, 99° 31′ 52″, 19° 2′ 55″, 2,620 m, 504 indios **114**
JOSAA, Santa María, Oaxaca, Villa Alta, 96° 19′ 44″, 17° 28′ 45″, 1,520 m, 239 indios **145**
JUANACATLAN, San Martín, Guadalajara, Tepactitlán, 103° 10′ 14″, 20° 30′ 32″, 1,520 m, 167 indios **88**
JUANACATLAN, Guadalajara, Sayula, 103° 41′ 14″, 20° 1′ 56″, 2,520 m, 224 indios **89**
JUCATACATO, Santa Catalina, Michoacán, Uruapan, 102° 4′ 43″, 19° 22′ 27″, 1,580 m, 206 indios **128**
JUCHATENGO, San Pedro, Oaxaca, Jicayán, 97° 5′ 12″, 16° 20′ 25″, 860 m **151**
JUCHIPILA, San Francisco, Zacatecas, Juchipila, 103° 7′ 3″, 21° 24′ 37″, 1,240 m, 1,080 indios **212**
JUCHITAN, San Vicente, Oaxaca, Tehuantepec, 95° 1′ 10″, 16° 26′ 0″, 30 m **153**
JUCHITEPEC, Santo Domingo, México, Chalco, 98° 52′ 45″, 19° 5′ 59″, 2,560 m, 1,611 indios **111**
JUCHITLAN, San Antonio, Guadalajara, Autlán, 104° 5′ 51″, 20° 5′ 0″, 1,230 m, 67 indios **87**
JUCHITLAN, San Bartolomé, Guadalajara, Cuquío, 103° 3′ 28″, 21° 2′ 35″, 1,910 m, 102 indios **88**
JULIMES, San Antonio, Durango, Chihuahua, 105° 25′ 32″, 28° 25′ 27″, 1,120 m, 112 almas **80**

JULUAPAN, Guadalajara, Colima, 103° 49′ 49″, 19° 18′ 27″, 490 m, 251 indios **89**
JUMILTEPEC, San Andrés, México, Cuautla, 98° 46′ 29″, 18° 54′ 52″, 2,160 m, 252 indios **115**
JUQUILA, Santa Catalina, Oaxaca, Jicayán, 97° 17′ 32″, 16° 14′ 11″, 1,440 m **150**
JUQUILA (MIXES), San Juan Bautista, Oaxaca, Nejapa, 95° 55′ 2″, 16° 56′ 5″, 1,480 m **149**
JUQUILA (VIJANOS), San Juan, Oaxaca, Villa Alta, 96° 18′ 12″, 17° 21′ 15″, 1,520 m, 529 indios **147**
JUXTLAHUACA, Santiago, Oaxaca, Juxtlahuaca, 98° 0′ 40″, 17° 20′ 0″, 1,680 m **146**

KANASIN, Yucatán, Mérida, 89° 33′ 27″, 20° 55′ 54″, 10 m **206**
KANTUNIL, Yucatán, La Costa, 89° 2′ 5″, 20° 47′ 45″, 16 m, 235 indios de pueblos, 129 indios de haciendas, 184 vecinos **206**
KANXOC, San Cosme y San Damián, Yucatán, Valladolid, 88° 5′ 58″, 20° 36′ 57″, 30 m, 165 indios, 44 vecinos **207**
KAUA, Yucatán, Valladolid, 88° 24′ 56″, 20° 37′ 9″, 26 m, 561 indios, 121 vecinos **207**
KIKIL, San Francisco, Yucatán, Tizimín, 88° 10′ 4″, 21° 11′ 27″, 15 m, 137 indios bajo campana, 84 indios en ranchos, 233 vecinos **207**
KIMBILA, Santa Clara, Yucatán, La Costa, 89° 7′ 30″, 20° 55′ 58″, 15 m, 317 indios de pueblos, 74 indios de haciendas, 55 vecinos **206**
KINCHIL, San Miguel, Yucatán, Camino Real Bajo, 89° 56′ 45″, 20° 55′ 0″, 8 m, 2,120 indios, 0 vecinos **206**
KINI, San Mateo, Yucatán, La Costa, 89° 19′ 3″, 21° 8′ 3″, 2 m, 244 indios de pueblos, 64 indios de haciendas, 55 vecinos **206**
KOPOMA, Asunción, Yucatán, Camino Real Bajo, 89° 53′ 55″, 20° 38′ 52″, 11 m, 435 indios, 795 vecinos de color **206**
KULAM, San Miguel, Yucatán, Bolonchencauich, 90° 28′ 47″, 19° 44′ 31″, otra fuente **206**

LA BARCA, Santa Mónica, Guadalajara, La Barca, 102° 32′ 59″, 20° 16′ 38″, 1,520 m, 726 indios **89**
LA GALERA, Santiago, Oaxaca, Miahuatlán, 96° 28′ 42″, 15° 58′ 20″, 1,280 m **151**
LACHAO, San Juan, Oaxaca, Jicayán, 97° 7′ 29″, 16° 9′ 29″, 600 m **151**
LACHATAO, Santa Catarina, Oaxaca, Ixtepeji, 96° 28′ 19″, 17° 16′ 5″, 2,160 m, 900 indios (1778) **147**
LACHICHINA, Santa María, Oaxaca, Villa Alta, 96° 17′ 7″, 17° 26′ 20″, 1,360 m, 203 indios **145**
LACHIGALLA, San Juan, Oaxaca, Zimatlán, 96° 32′ 58″, 16° 35′ 30″, 1,700 m **147**
LACHIGOLO, San Francisco, Oaxaca, Teotitlán del Valle, 96° 35′ 45″, 17° 0′ 25″, 1,560 m, 300 almas **147**
LACHIGUIRI, San José, Oaxaca, Nejapa, 96° 20′ 7″, 16° 22′ 40″, 1,700 m, 460 almas **151**
LACHIGUIRI, Santiago, Oaxaca, Tehuantepec, 95° 31′ 50″, 16° 41′ 8″, 800 m **149**
LACHILA, San Martín, Oaxaca, Cuatro Villas, 96° 50′ 58″, 16° 36′ 42″, 1,420 m **147**
LACHILA (CHILATECA), San Jacinto, Oaxaca, Cuatro Villas, 96° 41′ 5″, 16° 50′ 22″, 1,500 m **147**
LACHIRIEGA, San Pablo, Oaxaca, Teotitlán del Valle, 96° 0′ 25″, 16° 50′ 15″, 1,030 m, 92 indios **149**
LACHIRIOAG, San Cristóbal, Oaxaca, Villa Alta, 96° 9′ 55″, 17° 20′ 5″, 1,280 m, 1,395 indios **149**
LACHITAA, Santo Tomás, Oaxaca, Villa Alta, 96° 8′ 40″, 17° 15′ 55″, 1,440 m **149**
LACHIVIA, Santiago, Oaxaca, Nejapa, 96° 13′ 0″, 16° 22′ 5″, 2,060 m **152**
LACHIXILA, Asunción, Oaxaca, Villa Alta, 96° 10′ 55″, 17° 33′ 45″, 560 m, 882 indios **145**
LACHIXILA, San Juan, Oaxaca, Nejapa, 95° 39′ 54″, 16° 48′ 33″, 850 m **149**
LACHIXIO, San Vicente, Oaxaca, Antequera, 97° 1′ 6″, 16° 42′ 15″, 2,210 m, 440 almas **147**
LACHIXIO, Santa María, Oaxaca, Antequera, 97° 1′ 11″, 16° 43′ 39″, 2,260 m, 345 almas **147**
LACHIXONACE, Asunción, Oaxaca, Nejapa, 95° 49′ 30″, 16° 25′ 43″, 580 m **152**
LACHIXOVA, San Bartolomé, Oaxaca, Villa Alta, 95° 57′ 55″, 17° 18′ 48″, 1,270 m, 63 indios **149**
LAGUNA (CHIVAGUELA), San Baltazar, Oaxaca, Nejapa, 96° 11′ 28″, 16° 27′ 28″, 1,760 m **149**
LAGUNAS, San Bernardino, Puebla, Tehuacán, 97° 15′ 56″, 18° 36′ 10″, 2,540 m **169**
LAGUNILLA, Santa Bárbara, México, Actopan, 99° 1′ 37″, 20° 20′ 37″, 1,920 m, 2,745 indios **106**
LAJARCIA, San Juan Bautista, Oaxaca, Nejapa, 95° 55′ 35″, 16° 30′ 30″, 900 m, 98 indios **149**
LAJAS, San Francisco, Durango, Guarisamey, 105° 6′ 8″, 23° 7′ 7″, 1,650 m, 285 tepehuanes **81**
LALANA, San Juan, Oaxaca, Villa Alta, 95° 52′ 45″, 17° 28′ 15″, 480 m, 455 indios **145**
LALOPA, Santiago, Oaxaca, Villa Alta, 96° 14′ 54″, 17° 25′ 4″, 1,200 m, 504 indios **145**
LANDA, Concepción, México, Cadereyta, 99° 19′ 13″, 21° 10′ 55″, 1,040 m, 244 indios **102**
LAOYA (LA OLLA), San Francisco, Oaxaca, Villa Alta, 96° 18′ 10″, 17° 34′ 17″, otra fuente, 176 indios **145**
LAPAGUIA, Santiago, Oaxaca, Nejapa, 96° 11′ 26″, 16° 8′ 6″, 2,380 m **152**
LATANI, Santo Domingo, Oaxaca, Villa Alta, 95° 54′ 10″, 17° 22′ 25″, 800 m, 572 indios **149**
LAXOPA, Santiago, Oaxaca, Villa Alta, 96° 18′ 40″, 17° 13′ 1″, 1,920 m, 500 indios **147**
LEALAO, San Juan, Oaxaca, Villa Alta, 95° 55′ 50″, 17° 19′ 8″, 1,060 m, 504 indios **149**
LEAPI, San Pedro, Oaxaca, Nejapa, 96° 7′ 39″, 16° 19′ 59″, 1,660 m **152**
LERMA, Santa Clara, México, Lerma, 99° 30′ 43″, 19° 17′ 5″, 2,570 m, 279 indios **110**
LERMA, Asunción, Yucatán, Bolonchencauich, 90° 35′ 1″, 19° 48′ 19″, 10 m **206**
LOCHE, Yucatán, Tizimín, 88° 8′ 43″, 21° 23′ 18″, 7 m, 144 indios bajo campana, 94 indios en ranchos, 182 vecinos **207**
LOGOLAVA, San Juan, Oaxaca, Antequera, 96° 48′ 22″, 16° 40′ 33″, 1,490 m **147**
LOGUECHE, San Francisco, Oaxaca, Miahuatlán, 96° 22′ 37″, 16° 20′ 58″, 1,880 m, 488 almas **151**
LOLOTLA, Santa Catalina, México, Metztitlán, 98° 43′ 0″, 20° 50′ 22″, 1,600 m, 243 indios **103**
LOVANI, Santa María, Oaxaca, Villa Alta, 96° 4′ 45″, 17° 30′ 55″, 840 m, 178 indios **145**
LOVENE, San Andrés, Oaxaca, Miahuatlán, 96° 12′ 12″, 16° 2′ 17″, 1,950 m **152**
LOXICHA, San Baltazar, Oaxaca, Miahuatlán, 96° 47′ 28″, 16° 4′ 32″, 1,010 m **151**
LOXICHA, San Bartolomé, Oaxaca, Zimatlán, 96° 42′ 30″, 15° 58′ 8″, 1,200 m, 492 almas **151**
LOXICHA, Santa Catarina, Oaxaca, Miahuatlán, 96° 45′ 11″, 16° 4′ 0″, 1,240 m **151**
LOXICHA, San Agustín, Oaxaca, Zimatlán, 96° 37′ 1″, 16° 1′ 55″, 1,820 m, 1,291 almas **151**
LUVINA, San Juan Bautista, Oaxaca, Teozacualco, 96° 32′ 55″, 17° 30′ 14″, 1,880 m, 80 almas **144**

MACAPEXCO, San Gregorio, México, Huichapan, 99° 38′ 20″, 19° 47′ 0″, 2,770 m, 601 indios **110**
MACOYAHUI, San Miguel, Sonora-Sinaloa, Ostimuri, 108° 55′ 5″, 27° 19′ 23″, 160 m, 596 indios (1765) **183**
MACOZILSOCHILCO, Santa María, México, Metztitlán, 98° 52′ 28″, 20° 47′ 37″, aproximado, 283 indios **103**
MACUA, Santa María, México, Huichapan, 99° 28′ 20″, 20° 8′ 8″, 2,290 m, 340 indios **106**
MACUILTIANGUIS, San Pablo, Oaxaca, Teozacualco, 96° 33′ 12″, 17° 32′ 4″, 2,120 m, 323 de confesión **144**
MACUILXOCHITL, San Mateo, Oaxaca, Teotitlán del Valle, 96° 32′ 24″, 17° 0′ 57″, 1,640 m, 900 personas **147**
MACUSPANA, Tabasco, Tabasco, 92° 35′ 52″, 17° 45′ 34″, 10 m **190**
MACUXTEPETLA, México, Huejutla, 98° 28′ 47″, 21° 7′ 23″, 260 m, 517 indios **103**
MAGDALENA, Guadalajara, Etzatlán, 103° 58′ 47″, 20° 54′ 23″, 1,380 m, 239 indios **88**
MAGDALENA, México, Huichapan, 99° 22′ 34″, 19° 58′ 13″, 2,090 m, 218 indios **106**
MAGDALENA, México, Actopan, 98° 51′ 26″, 20° 17′ 49″, 2,380 m, 378 indios **106**
MAGDALENA, México, Ixtlahuaca, 99° 59′ 40″, 19° 56′ 33″, 2,450 m, 360 indios **105**
MAGDALENA, Oaxaca, Teposcolula, 97° 29′ 44″, 17° 30′ 24″, otra fuente **143**
MAGDALENA, Sonora-Sinaloa, Sonora, 110° 58′ 3″, 30° 37′ 37″, 760 m, 207 indios (1765) **182**
MAGDALENA, Veracruz, Orizaba, 97° 2′ 51″, 18° 45′ 30″, 1,500 m **199**
MAGDALENA (ALDAMA), Chiapas, San Andrés, 92° 41′ 17″, 16° 55′ 3″, 1,810 m, 486 indios **74**
MAGDALENA (ALPATLAHUAC), Veracruz, Córdoba, 97° 5′ 30″, 19° 7′ 8″, 1,860 m **199**
MAGDALENA (ALQUIZAPAN), Puebla, Tepexi de la Seda, 97° 45′ 36″, 18° 28′ 47″, 2,040 m, 367 indios **168**
MAGDALENA (COAYUCATEPEC), Puebla, Tehuacán, 97° 29′ 9″, 18° 32′ 49″, 1,750 m, 289 indios **169**
MAGDALENA (CUEXTOTITLA), Tlaxcala, Tlaxcala, 98° 26′ 55″, 19° 27′ 47″, 2,660 m, 77 indios (1773) **194**
MAGDALENA (DEL LLANO), México, Ixtlahuaca, 99° 43′ 30″, 19° 38′ 4″, 2,540 m, 378 indios **110**
MAGDALENA (GUELAVENCE), Oaxaca, Tehuantepec, 95° 31′ 40″, 16° 36′ 15″, 180 m **149**
MAGDALENA (TETALTEPEC), Oaxaca, Huajuapan, 97° 49′ 3″, 18° 0′ 15″, 1,530 m **143**
MAGDALENA DE LAS SALINAS, México, Parcialidades-México, 99° 8′ 49″, 19° 28′ 53″, 2,240 m **111**
MAGDALENA LA VILLITA, Zacatecas, Tlaltenango, 103° 19′ 15″, 21° 37′ 15″, 1,740 m, 232 indios **212**
MAGU, San Francisco, México, Tacuba, 99° 20′ 45″, 19° 41′ 0″, 2,400 m, 747 indios **110**
MALACATEPEC, San Pablo, México, Metepec, 100° 10′ 20″, 19° 22′ 7″, 2,380 m, 657 indios **109**
MALACATEPEC, Santiago, Oaxaca, Nejapa, 95° 36′ 26″, 17° 1′ 3″, 1,040 m **149**
MALACATEPEC, Santa María, Puebla, Cholula, 98° 18′ 5″, 18° 56′ 28″, 2,080 m, 790 indios **168**
MALACATEPEC (DONATO GUERRA), Asunción, México, Metepec, 100° 8′ 32″, 19° 18′ 30″, 2,200 m, 616 indios **109**
MALACATEPEC (VILLA DE ALLENDE), San José, México, Metepec, 100° 8′ 51″, 19° 22′ 29″, 2,380 m, 1,350 indios **109**
MALACOTA, San Lorenzo, México, Huichapan, 99° 36′ 43″, 19° 38′ 58″, 2,650 m, 704 indios **110**
MALILA, San Bartolomé, México, Metztitlán, 98° 42′ 52″, 20° 44′ 5″, 1,360 m, 157 indios **103**
MALINALCO, San Salvador, México, Malinalco, 99° 29′ 41″, 18° 56′ 54″, 1,740 m, 2,412 indios **114**
MALINALTENANGO, Santiago, México, Zacualpan, 99° 42′ 41″, 18° 47′ 0″, 1,700 m, 400 indios **114**
MALINALTEPEC, Puebla, Tlapa, 98° 40′ 15″, 17° 14′ 39″, 1,500 m **172**
MALOYA, San Juan Bautista, Sonora-Sinaloa, Maloya, 105° 36′ 20″, 22° 56′ 55″, 120 m, 130 indios (1765) **184**
MALPAIS, San Francisco, Durango, Nombre de Dios, 104° 14′ 43″, 23° 50′ 55″, 1,740 m, 809 indios (1765) **81**
MALTRATA, San Pedro, Veracruz, Orizaba, 97° 16′ 35″, 18° 48′ 41″, 1,720 m **199**
MAMA, Asunción, Yucatán, La Sierra, 89° 21′ 54″, 20° 28′ 38″, 24 m, 2,887 indios, 836 vecinos **206**
MAMALHUAZUCA, Santiago, México, Chalco, 98° 47′ 42″, 18° 59′ 40″, 2,200 m, 531 indios **115**
MAMATLA, Santiago, México, Zacualpan, 99° 47′ 41″, 18° 38′ 46″, 2,100 m, 697 indios **114**
MAMATLA, Nayarit-Colotlán, Colotlán, 103° 49′ 39″, 21° 36′ 5″, 770 m, 137 indios, 18 de razón **138**
MANALISCO, Santiago, Guadalajara, Cuquío, 102° 55′ 20″, 21° 3′ 38″, 1,740 m, 233 indios **88**
MANI, San Miguel, Yucatán, La Sierra, 89° 23′ 25″, 20° 23′ 11″, 26 m, 4,080 indios, 2,040 vecinos **206**
MANINALTEPEC, San Miguel, Oaxaca, Antequera, 96° 38′ 13″, 17° 35′ 35″, 1,360 m **144**
MAPASTEPEC, San Pedro, Chiapas, Tonalá, 92° 53′ 30″, 15° 26′ 30″, 40 m, 63 indios **75**
MAPETHE, Santo Cristo, México, Ixmiquilpan, 99° 8′ 9″, 20° 39′ 41″, 2,300 m, 711 indios **106**
MAQUILI, San Pedro, Michoacán, Motines, 103° 32′ 3″, 18° 34′ 51″, 160 m, 959 indios **130**

MARAVATIO, San Juan, Michoacán, Zitácuaro, 100° 26′ 33″, 19° 53′ 34″, 2,020 m, 765 indios **129**
MASCOTA, Santiago, Guadalajara, Guachinango, 104° 47′ 11″, 20° 31′ 31″, 1,230 m, 433 indios **87**
MATACHI, San Rafael, Durango, Cusihuiriáchi, 107° 45′ 14″, 28° 50′ 33″, 1,900 m, 166 almas **80**
MATAPE, San José, Sonora-Sinaloa, Sonora, 109° 58′ 11″, 29° 7′ 8″, 720 m, 114 cudebes (1765) **182**
MATATAN, Santa Cruz, Sonora-Sinaloa, Maloya, 105° 43′ 38″, 23° 1′ 58″, 40 m, 253 indios (1765) **184**
MATATLAN, Nuestra Señora de Loreto, Guadalajara, Tepactitlán, 103° 8′ 56″, 20° 42′ 37″, 1,560 m, 229 indios **88**
MATATLAN, Santiago, Oaxaca, Teotitlán del Valle, 96° 22′ 55″, 16° 51′ 50″, 1,720 m **147**
MATEHUALA, San Francisco, San Luis Potosí, Charcas, 100° 38′ 37″, 23° 38′ 44″, 1,570 m **178**
MATLALOCA (XALOZTOC), San Cosme, Tlaxcala, Tlaxcala, 98° 1′ 41″, 19° 22′ 49″, 2,500 m, 297 indios (1773) **194**
MATLALOHCAN, San Bartolomé, Tlaxcala, Tlaxcala, 98° 7′ 33″, 19° 26′ 52″, 2,500 m, 86 indios (1773) **194**
MATLALUCA, Puebla, Huauchinango, 98° 3′ 46″, 20° 13′ 29″, 1,700 m **162**
MATLAPA, San Luis Potosí, Valles, 98° 49′ 37″, 21° 20′ 10″, 200 m **178**
MATLATLAN, San Juan, México, Metztitlán, 98° 32′ 56″, 20° 38′ 12″, 1,700 m, 108 indios **107**
MATLAVAT, Santa Ana, México, Huichapan, 99° 47′ 48″, 20° 8′ 47″, 2,450 m, 164 indios **105**
MATZACO, San Mateo, Puebla, Izúcar, 98° 29′ 19″, 18° 33′ 21″, 1,220 m **166**
MAXCANU, San Miguel, Yucatán, Camino Real Bajo, 90° 0′ 3″, 20° 34′ 59″, 13 m, 3,307 indios, 2,120 vecinos **206**
MAXDA, Santiago, México, Huichapan, 99° 45′ 56″, 19° 49′ 7″, 2,750 m, 401 indios **110**
MAYANALAN, México, Taxco, 99° 26′ 2″, 18° 10′ 21″, 850 m, 756 indios **117**
MAYCOBA, San Matías, Sonora-Sinaloa, Ostimuri, 108° 39′ 30″, 28° 23′ 30″, 1,520 m, 251 pimas (1765) **183**
MAYOLTIANGUIS, Santiago, Oaxaca, Teutila, 96° 33′ 45″, 17° 53′ 40″, 720 m **144**
MAZACOATLAN, Puebla, Huauchinango, 97° 55′ 24″, 20° 13′ 23″, 1,140 m **162**
MAZAHUACAN, Santa María, México, Metztitlán, 98° 40′ 52″, 20° 54′ 10″, 1,460 m, 36 indios **103**
MAZALTEPEC, Santo Tomás, Oaxaca, Huexolotitlán, 96° 52′ 15″, 17° 10′ 20″, 1,660 m **147**
MAZAMITLA, San Cristóbal, Guadalajara, Zapotlán, 103° 1′ 10″, 19° 54′ 56″, 2,240 m, 661 indios **89**
MAZAN, San Jerónimo, Michoacán, Huetamo, 100° 40′ 18″, 18° 22′ 48″, 220 m, 341 indios **131**
MAZAPILTEPEC, Santa Margarita, Puebla, Tepeaca, 97° 42′ 5″, 19° 7′ 6″, 2,400 m **165**
MAZATAN, Chiapas, Tapachula, 92° 27′ 0″, 14° 51′ 45″, 20 m, 108 indios **75**
MAZATAN, Santiago, Guadalajara, Tomatlán, 104° 40′ 46″, 19° 30′ 42″, 270 m, 29 indios **87**
MAZATAN, Guadalajara, Tepic, 104° 56′ 46″, 21° 8′ 51″, 680 m, 192 indios **86**
MAZATAN, Guadalajara, Tuxcacuesco, 103° 49′ 30″, 19° 27′ 19″, 690 m, 366 indios **89**
MAZATECOCHCO, San Cosme, Tlaxcala, Tlaxcala, 98° 11′ 21″, 19° 10′ 43″, 2,300 m, 329 indios (1773) **194**
MAZATEOPAN, San Martín, Puebla, Tehuacán, 96° 48′ 58″, 18° 27′ 6″, 220 m **169**
MAZATEPEC, San Lucas, México, Cuernavaca, 99° 21′ 42″, 18° 43′ 37″, 980 m, 287 indios, 208 castas (ca. 1790) **114**
MAZATEUPA, Tabasco, Tabasco, 93° 0′ 36″, 18° 12′ 16″, 10 m **190**
MAZATLA, Santa María, México, Tacuba, 99° 23′ 11″, 19° 30′ 55″, 2,820 m, 301 indios **110**
MAZATLAN, San Cristóbal, Oaxaca, Teotitlán del Camino, 96° 54′ 55″, 18° 1′ 55″, 1,140 m, 700 almas **144**
MAZATLAN, San Juan, Oaxaca, Nejapa, 95° 26′ 40″, 17° 1′ 55″, 520 m, 773 indios **149**
MECALTEPEC, Santa Lucía, Oaxaca, Nejapa, 95° 55′ 36″, 16° 9′ 22″, 1,840 m, 185 indios **152**
MECAPALA, Magdalena, México, Yahualica, 98° 40′ 1″, 20° 49′ 1″, 1,660 m, 103 indios **103**
MECAPALAPA, San José, Puebla, Huauchinango, 97° 51′ 24″, 20° 31′ 29″, 200 m **162**
MECATAN, Guadalajara, Tepic, 105° 7′ 8″, 21° 32′ 10″, 300 m, 124 indios **86**
MECATEPEC, San Juan Bautista, Veracruz, Coatzacoalcos, 93° 31′ 29″, 17° 53′ 26″, 20 m, 113 indios, 0 españoles, 0 pardos **200**
MECATLAN, San Juan, San Luis Potosí, Valles, 98° 47′ 25″, 21° 13′ 5″, 160 m, 212 indios **178**
MECATLAN, San Miguel, Veracruz, Papantla, 97° 40′ 51″, 20° 12′ 41″, 740 m, 104 indios **199**
MECAYAPAN, Veracruz, Coatzacoalcos, 94° 50′ 25″, 18° 13′ 5″, 360 m, 815 indios, 5 españoles, 5 pardos **200**
MECHOACAN, Santa Catalina, Oaxaca, Jicayán, 97° 50′ 10″, 16° 20′ 10″, 280 m **150**
MECHOACANEJO, Santiago, Guadalajara, Lagos, 102° 35′ 47″, 21° 32′ 22″, 1,860 m, 580 indios **88**
MECOACAN, Tabasco, Tabasco, 93° 4′ 54″, 18° 14′ 13″, 10 m **190**
MENDOCINAS (TEOCALTZINGO), San Buenaventura, Puebla, Huejotzingo, 98° 27′ 37″, 19° 14′ 45″, 2,320 m **164**
MESA DE TONATI (DEL NAYAR), Santísima Trinidad, Nayarit-Colotlán, Nayarit, 104° 39′ 8″, 22° 12′ 59″, 1,340 m, 433 indios, 16 gentes de razón (1793) **138**
MESQUIAHUACAN (IXQUIHUACAN), San Francisco, Puebla, Zacatlán de las Manzanas, 97° 53′ 35″, 19° 59′ 19″, 1,600 m **162**
METALTEPEC, San Juan, Oaxaca, Villa Alta, 95° 54′ 52″, 17° 10′ 23″, 1,520 m, 241 indios **149**
METAPA, Chiapas, Tapachula, 92° 11′ 28″, 14° 50′ 10″, 100 m, 117 indios **75**
METEPEC, Natividad, México, Cuautla, 98° 44′ 41″, 18° 52′ 45″, 2,060 m, 364 indios **115**
METEPEC, Magdalena, México, Tulancingo, 98° 19′ 20″, 20° 14′ 17″, 2,140 m, 252 indios **107**
METEPEC, San Juan Bautista, México, Metepec, 99° 36′ 17″, 19° 15′ 4″, 2,620 m, 2,898 indios **110**
METEPEC, San Miguel, Oaxaca, Villa Alta, 96° 3′ 31″, 17° 12′ 50″, 2,600 m, 182 indios **149**
METLA, San Andrés, México, Chalco, 98° 50′ 7″, 19° 13′ 6″, 2,340 m, 261 indios **111**
METLALTEPEC, San Francisco, México, Temascaltepec, 99° 56′ 11″, 18° 43′ 6″, 1,580 m, 502 indios **114**
METLATONOC, San Miguel, Puebla, Tlapa, 98° 24′ 24″, 17° 11′ 40″, 2,010 m **173**
METZTITLAN, San Juan, México, Metztitlán, 98° 45′ 12″, 20° 35′ 6″, 1,280 m, 378 indios **107**
METZTITLAN, San Agustín, México, Metztitlán, 98° 45′ 39″, 20° 35′ 32″, 1,340 m, 3,613 indios **107**
MEXCALCUAUTLA, San Miguel, Puebla, Teziutlán, 97° 23′ 27″, 19° 52′ 1″, 1,640 m **162**
MEXCALTITAN, Guadalajara, Sentispac, 105° 28′ 29″, 21° 54′ 21″, 10 m, 459 indios **86**
MEXICALTZINGO, San Juan Bautista, Guadalajara, Guadalajara, 103° 21′ 1″, 20° 39′ 56″, 1,550 m **88**
MEXICALTZINGO, San Marcos, México, Parcialidades-México, 99° 7′ 8″, 19° 21′ 20″, 2,247 m **111**
MEXICALTZINGO, San Mateo, México, Tenango del Valle, 99° 35′ 9″, 19° 12′ 33″, 2,600 m, 670 indios **110**
MEXPAN, San Juan Bautista, Guadalajara, Ahuacatlán, 104° 24′ 53″, 21° 2′ 4″, 1,000 m, 92 indios **86**
MEXQUITIC, San Miguel, San Luis Potosí, San Luis Potosí, 101° 6′ 45″, 22° 16′ 0″, 2,020 m, 5,834 indios (del real y medio) **178**
MEXQUITITLAN, Santiago, México, Huichapan, 100° 3′ 54″, 20° 3′ 1″, 2,400 m, 736 indios **105**
MEXTEPEC, San Antonio, México, Ixtlahuaca, 99° 56′ 50″, 19° 38′ 54″, 2,550 m, 220 indios **110**
MEXTEPEC, San Luis, México, Metepec, 99° 44′ 7″, 19° 17′ 53″, 2,715 m, 828 indios **110**
MEXTICACAN, Santa María, Guadalajara, Cuquío, 102° 46′ 37″, 21° 15′ 55″, 1,750 m, 634 indios **88**
MEXTITLAN, San Antonio, México, Metztitlán, 98° 39′ 1″, 21° 6′ 13″, otra fuente, 679 indios **103**
MEXTLA, San Juan, Puebla, Huauchinango, 98° 5′ 46″, 20° 15′ 11″, 1,620 m **162**
MEZCALA, Asunción, Guadalajara, La Barca, 103° 1′ 3″, 20° 20′ 8″, 1,530 m, 535 indios **89**
MEZCALA, Santa Ana, México, Taxco, 99° 36′ 5″, 17° 56′ 2″, 480 m, 661 indios **117**
MEZQUITAL, San Francisco, Durango, Mezquital, 104° 23′ 44″, 23° 28′ 27″, 1,420 m, 180 tepehuanes **81**
MEZQUITAL (JUAN ALDAMA), San Juan Bautista, Zacatecas, Nieves, 103° 23′ 40″, 24° 17′ 22″, 1,990 m, 557 indios, 753 vecinos españoles y gente de razón (1765) **212**
MEZQUITAN, San Miguel, Guadalajara, Guadalajara, 103° 21′ 19″, 20° 42′ 5″, 1,550 m **88**
MEZQUITIC, Magdalena, Guadalajara, Lagos, 102° 18′ 15″, 21° 13′ 15″, 1,720 m, 253 indios **88**
MEZQUITIC, San Juan Bautista, Nayarit-Colotlán, Colotlán, 103° 43′ 44″, 22° 23′ 18″, 1,360 m, 456 indios, 60 de razón **138**
MEZQUITITLAN, San Agustín, México, Metztitlán, 98° 38′ 24″, 20° 31′ 54″, 1,340 m, 616 indios **107**
MEZQUITLAN, Santiago, México, Chilapa, 98° 56′ 6″, 18° 1′ 17″, 640 m, 205 indios **117**
MEZQUITUTA, Zacatecas, Juchipila, 103° 10′ 40″, 21° 14′ 26″, 1,160 m, 144 indios **212**
MIACATLAN, San Salvador, México, Cuernavaca, 99° 21′ 34″, 18° 46′ 7″, 1,000 m, 95 indios, 172 castas (ca. 1790) **114**
MIACATLAN, San Jerónimo, México, Xochimilco, 99° 0′ 8″, 19° 11′ 25″, 2,360 m, 108 indios **111**
MIAHUATLAN, San Andrés, Oaxaca, Miahuatlán, 96° 35′ 35″, 16° 19′ 40″, 1,550 m, 1,139 individuos **151**
MIAHUATLAN, Santa María, Puebla, Huayacocotla, 97° 58′ 3″, 20° 36′ 37″, otra fuente **160**
MIAHUATLAN, San José, Puebla, Tehuacán, 97° 17′ 13″, 18° 17′ 20″, 1,110 m, 2,166 indios (1791) **169**
MIAHUATLAN, Santiago, Puebla, Tehuacán, 97° 26′ 28″, 18° 33′ 7″, 1,780 m **169**
MIAHUATLAN, San José, Veracruz, Xalapa, 96° 52′ 12″, 19° 42′ 28″, 1,800 m, 430 indios (1791) **199**
MIAHUATLAN (LANDERO Y COSS), San Juan, Veracruz, Xalapa, 96° 51′ 7″, 19° 44′ 3″, 1,980 m, 864 indios (1791) **199**
MIAHUICHAN, Puebla, Igualapa, 98° 48′ 39″, 16° 48′ 16″, 340 m **172**
MIALTEPEC (MANIALTEPEC), San José, Oaxaca, Jicayán, 97° 14′ 37″, 15° 58′ 28″, 20 m **151**
MICHAC, Santiago, Tlaxcala, Tlaxcala, 98° 20′ 18″, 19° 13′ 4″, 2,200 m, 410 indios (1773) **194**
MICHACATITLAN, Santa Elena, Tlaxcala, Tlaxcala, 98° 20′ 54″, 19° 13′ 26″, 2,200 m, 32 indios (1773) **194**
MICHIAPA, Santos Reyes, Oaxaca, Huajuapan, 98° 4′ 22″, 17° 30′ 7″, 1,540 m **143**
MICHIMALOYA, San Juan Bautista, México, Tula, 99° 23′ 45″, 20° 6′ 7″, 2,070 m, 513 indios **106**
MICHUMITLA, Santa María, México, Metztitlán, 98° 39′ 38″, 20° 48′ 23″, 1,380 m, 36 indios **103**
MIHUACAN, San Bartolomé, México, Chalco, 98° 48′ 36″, 19° 6′ 30″, 2,520 m, 229 indios **111**
MIHUACAN, San Antonio, Puebla, Cholula, 98° 18′ 16″, 19° 9′ 5″, 2,200 m, 288 indios **164**
MIHUALTEPEC, San Francisco, México, Metepec, 100° 5′ 46″, 19° 14′ 34″, 2,060 m, 355 indios **110**
MILPA ALTA, Asunción, México, Xochimilco, 99° 1′ 23″, 19° 11′ 32″, 2,410 m, 2,223 indios **111**
MILPILLAS, San Bernardino, Durango, Guarisamey, 105° 9′ 14″, 23° 23′ 13″, 2,000 m, 108 tepehuanes **81**
MILTEPEC, Santiago, México, Toluca, 99° 39′ 29″, 19° 18′ 4″, 2,690 m **110**
MILTEPEC, Santiago, Oaxaca, Huajuapan, 97° 41′ 22″, 17° 59′ 3″, 1,850 m **143**
MIMIAHUACO, San Juan, México, Metztitlán, 98° 30′ 7″, 20° 37′ 33″, 1,400 m, 108 indios **107**
MIMIAPAN, San Miguel, México, Tenango del Valle, 99° 28′ 21″, 19° 26′ 25″, 2,800 m, 441 indios **110**
MIMIAPAN, San Mateo, Puebla, Tepexi de la Seda, 98° 9′ 23″, 18° 31′ 24″, 1,340 m, 539 indios **168**
MINAS, Santa Catarina, Oaxaca, Cuatro Villas, 96° 37′ 0″, 16° 46′ 45″, 1,540 m **147**
MINAS, Santiago, Oaxaca, Zimatlán, 97° 13′ 43″, 16° 25′ 23″, 950 m **151**
MINAS, Puebla, Igualapa, 98° 17′ 9″, 16° 51′ 46″, 460 m **173**
MINAS (TILQUIAPAM), San Miguel, Oaxaca, Zimatlán, 96° 34′ 53″, 16° 46′ 52″, 1,600 m **147**

MINZAPAN, San Francisco, Veracruz, Coatzacoalcos, 94° 43′ 37″, 18° 8′ 18″, 20 m, 801 indios, 5 españoles, 0 pardos **200**
MISANTLA, Asunción, Veracruz, Veracruz Antigua, 96° 51′ 15″, 19° 55′ 38″, 300 m **199**
MITECATLAN, San Pablo, Puebla, Huayacocotla, 98° 31′ 15″, 20° 42′ 21″, 1,400 m **161**
MITEPEC, Santiago, Puebla, Chiautla, 98° 55′ 55″, 18° 14′ 31″, 1,060 m **166**
MITEPEC, San Francisco, Tlaxcala, Tlaxcala, 98° 26′ 34″, 19° 26′ 13″, 2,660 m, 95 indios (1773) **194**
MITIC, Concepción, Guadalajara, Lagos, 102° 27′ 50″, 21° 16′ 33″, 1,690 m, 647 indios **88**
MITLA, San Pablo, Oaxaca, Teotitlán del Valle, 96° 21′ 45″, 16° 55′ 20″, 1,680 m **147**
MITLANCINGO, Santo Tomás, México, Chilapa, 98° 58′ 50″, 17° 49′ 52″, 700 m, 234 indios **117**
MITONTIC, San Miguel, Chiapas, San Andrés, 92° 37′ 48″, 16° 51′ 43″, 1,820 m, 652 indios **74**
MIXCOAC, Santo Domingo, México, Coyoacán, 99° 11′ 4″, 19° 22′ 32″, 2,243 m **111**
MIXHUCA, Magdalena, México, Parcialidades-México, 99° 6′ 50″, 19° 24′ 32″, 2,235 m **111**
MIXISTLAN, Santa María, Oaxaca, Villa Alta, 96° 6′ 0″, 17° 8′ 20″, 2,180 m, 664 indios **149**
MIXQUIAHUALA, San Nicolás, México, Tetepango, 99° 12′ 47″, 20° 13′ 52″, 2,100 m, 1,323 indios **106**
MIXQUIC, San Andrés, México, Chalco, 98° 57′ 51″, 19° 13′ 28″, 2,240 m, 594 indios **111**
MIXQUIXTLAHUACA, Santa María, Oaxaca, Huajuapan, 97° 36′ 50″, 18° 5′ 58″, 2,000 m **143**
MIXTECAPA, Puebla, Tlapa, 98° 37′ 40″, 17° 14′ 10″, 2,000 m **172**
MIXTEPEC, Santa Cruz, Oaxaca, Antequera, 96° 52′ 51″, 16° 47′ 30″, 1,560 m, 369 indios **147**
MIXTEPEC, San Bernardo, Oaxaca, Zimatlán, 96° 53′ 53″, 16° 49′ 27″, 1,600 m, 368 indios **147**
MIXTEPEC, San Juan, Oaxaca, Juxtlahuaca, 97° 49′ 47″, 17° 18′ 17″, 1,750 m **146**
MIXTEPEC, San Mateo, Oaxaca, Antequera, 96° 56′ 41″, 16° 47′ 0″, 1,820 m, 327 indios **147**
MIXTEPEC, San Andrés, Oaxaca, Nejapa, 96° 19′ 35″, 16° 19′ 27″, 1,820 m, 370 almas **151**
MIXTEPEC, San Miguel, Oaxaca, Antequera, 96° 57′ 26″, 16° 46′ 37″, 1,980 m, 315 indios **147**
MIXTEPEC, San Lorenzo, Oaxaca, Nejapa, 96° 20′ 22″, 16° 17′ 30″, 1,980 m, 108 almas **151**
MIXTEPEC, Magdalena, Oaxaca, Zimatlán, 96° 54′ 17″, 16° 53′ 45″, 2,020 m, 268 indios **147**
MIXTEPEC, San Juan, Oaxaca, Nejapa, 96° 18′ 0″, 16° 16′ 35″, 2,050 m, 463 almas **152**
MIXTEPEC, Asunción, Oaxaca, Zimatlán, 96° 57′ 57″, 16° 51′ 55″, 2,060 m, 140 indios **147**
MIXTEPEC, San Agustín, Oaxaca, Nejapa, 96° 22′ 0″, 16° 16′ 35″, 2,140 m, 350 almas **151**
MIXTEPEC, San Pedro, Oaxaca, Nejapa, 96° 16′ 58″, 16° 16′ 15″, 2,200 m, 275 almas **152**
MIXTEQUILLA, Santa María, Oaxaca, Tehuantepec, 95° 15′ 35″, 16° 22′ 28″, 55 m **153**
MIXTLA, San Francisco, Puebla, Tecali, 97° 53′ 44″, 18° 54′ 8″, 2,080 m, 816 indios **168**
MIXTLAN, Guadalajara, Guachinango, 104° 24′ 32″, 20° 26′ 17″, 1,540 m, 434 indios **87**
MOCHICAHUI, San Jerónimo, Sonora-Sinaloa, Sinaloa, 108° 55′ 36″, 25° 56′ 45″, 20 m, 1,006 indios (1765) **183**
MOCHITLAN, Santa Ana, México, Tixtla, 99° 22′ 9″, 17° 28′ 17″, 1,000 m, 1,651 indios **117**
MOCOCHA, Asunción, Yucatán, La Costa, 89° 27′ 5″, 21° 6′ 20″, 8 m, 828 indios de pueblos, 322 indios de haciendas, 65 vecinos **206**
MOCORITO, San Miguel, Sonora-Sinaloa, Sinaloa, 107° 55′ 12″, 25° 28′ 56″, 80 m, 190 indios (1765) **183**
MOCTUN, San Marcos, Oaxaca, Villa Alta, 96° 0′ 20″, 17° 14′ 45″, 1,560 m, 25 indios **149**
MOLANGO, Nuestra Señora de Loreto, México, Metztitlán, 98° 43′ 45″, 20° 47′ 8″, 1,600 m, 877 indios **103**
MOLCAXAC, Asunción, Puebla, Tepexi de la Seda, 97° 54′ 39″, 18° 44′ 11″, 1,840 m, 451 indios **168**
MOLINOS, San Pedro, Oaxaca, Teposcolula, 97° 32′ 35″, 17° 6′ 5″, 2,100 m, 374 indios **146**
MOLOACAN, Santiago, Veracruz, Coatzacoalcos, 94° 21′ 0″, 17° 58′ 36″, 50 m, 387 indios, 27 españoles, 59 pardos **200**
MOMAX, Zacatecas, Tlaltenango, 103° 18′ 45″, 21° 55′ 19″, 1,640 m, 535 indios **212**
MOMOXPAN, Santiago, Puebla, Cholula, 98° 16′ 0″, 19° 4′ 18″, 2,260 m, 218 indios **164**
MONTAÑA, San Martín (San Andrés), Oaxaca, Huajuapan, 98° 9′ 8″, 17° 25′ 30″, 2,020 m **143**
MONTE DE LEON, San Marcos, Oaxaca, Teposcolula, 97° 37′ 25″, 17° 32′ 28″, 2,360 m **143**
MONTECILLO, San Cristóbal, San Luis Potosí, San Luis Potosí, 100° 58′ 21″, 22° 9′ 10″, 1,860 m **178**
MOPILA, Yucatán, Beneficios Bajos, 88° 51′ 10″, 20° 32′ 9″, otra fuente **206**
MORIRATO, Santiago, Sonora-Sinaloa, Culiacán, 107° 20′ 5″, 25° 19′ 44″, 200 m, 89 indios (1765) **183**
MORIS, Espíritu Santo, Durango, Cusihuiriáchi, 108° 31′ 21″, 28° 8′ 55″, 760 m, 325 almas **80**
MOTHO, San Pedro, México, Huichapan, 99° 16′ 56″, 20° 31′ 59″, 1,680 m, 326 indios **106**
MOTUL, San Juan Bautista, Yucatán, La Costa, 89° 16′ 59″, 21° 5′ 42″, 7 m, 1,766 indios de pueblos, 400 indios de haciendas, 593 vecinos **206**
MOVAS, Concepción, Sonora-Sinaloa, Ostimuri, 109° 26′ 27″, 28° 9′ 38″, 240 m, 121 pimas bajos (1765) **183**
MOYA, Concepción, Guadalajara, Lagos, 101° 54′ 51″, 21° 21′ 55″, 1,880 m, 720 indios **88**
MOYAHUA, Santiago, Zacatecas, Juchipila, 103° 9′ 57″, 21° 15′ 56″, 1,160 m, 360 indios **212**
MOYOS, Chiapas, Tila, 92° 38′ 20″, 17° 21′ 27″, 580 m, 837 indios **74**
MOYOTZINGO, Santa María, Puebla, Huejotzingo, 98° 24′ 16″, 19° 14′ 36″, 2,320 m **164**
MOZOQUILPAN, San Mateo, México, Tenango del Valle, 99° 33′ 15″, 19° 25′ 43″, 2,580 m, 625 indios **110**
MULTE, Tabasco, Tabasco, 91° 22′ 49″, 17° 41′ 24″, 20 m **190**
MUNA, Asunción, Yucatán, La Sierra, 89° 42′ 47″, 20° 29′ 5″, 19 m, 6,120 indios, 4,080 vecinos **206**
MUXUPIP, Santiago, Yucatán, La Costa, 89° 19′ 47″, 21° 2′ 31″, 8 m, 202 indios de pueblos, 41 indios de haciendas, 78 vecinos **206**

NABOGAME, Guadalupe, Durango, Batopilas, 107° 3′ 0″, 26° 12′ 44″, 2,253 m, 227 almas **80**
NACAJUCA, San Antonio, Tabasco, Tabasco, 93° 1′ 5″, 18° 9′ 57″, 10 m **190**
NACAMERI (RAYON), Rosario, Sonora-Sinaloa, Sonora, 110° 34′ 13″, 29° 42′ 38″, 540 m, 113 indios y 72 españoles (1765) **182**
NACORI, Santa Cruz, Sonora-Sinaloa, Sonora, 110° 3′ 29″, 29° 3′ 39″, 640 m, 208 indios (1765) **182**
NAHBALAM, San Agustín, Yucatán, Tizimín, 88° 0′ 30″, 20° 56′ 15″, 26 m, 144 indios bajo campana, 252 indios en ranchos, 134 vecinos **207**
NAHUATZEN, San Luis, Michoacán, Paracho, 101° 54′ 56″, 19° 39′ 11″, 2,420 m, 708 indios **128**
NAHUITUXCO, Santiago, Puebla, Chiautla, 98° 27′ 23″, 18° 15′ 11″, 900 m **166**
NANACALTEPEC (NACALTEPEC), Santiago, Oaxaca, Teotitlán del Camino, 96° 55′ 3″, 17° 30′ 11″, 1,900 m **144**
NANACATLAN, Santiago, Puebla, Zacatlán de las Manzanas, 97° 40′ 33″, 20° 0′ 11″, 920 m, 417 indios **162**
NANAHUATIPAM, San Antonio, Oaxaca, Teotitlán del Camino, 97° 7′ 33″, 18° 8′ 8″, 700 m, 508 indios **144**
NANZINTLA, Asunción, México, Chilapa, 99° 5′ 53″, 17° 20′ 3″, 980 m, 279 indios **119**
NAOLINCO, San Mateo, Veracruz, Xalapa, 96° 52′ 25″, 19° 39′ 12″, 1,540 m, 1,450 indios y españoles (1791) **199**
NAOPA, San Lucas, México, Metztitlán, 98° 45′ 41″, 20° 52′ 20″, 1,160 m, 76 indios **103**
NARANJA, Asunción, Michoacán, Cocupao, 101° 45′ 38″, 19° 46′ 34″, 1,990 m, 451 indios **128**
NARANJAL, San Cristóbal, Veracruz, Orizaba, 96° 57′ 47″, 18° 48′ 39″, 740 m **199**
NARARACHI, Durango, Cusihuiriáchi, 107° 6′ 46″, 27° 35′ 9″, 1,940 m, 914 almas **80**
NATIVITAS, Guanajuato, Celaya, 101° 11′ 16″, 20° 33′ 58″, 1,720 m **96**
NATIVITAS, México, Texcoco, 98° 49′ 14″, 19° 30′ 2″, otra fuente, 229 indios **111**
NATIVITAS, México, Parcialidades-México, 99° 8′ 19″, 19° 22′ 45″, 2,247 m **111**
NATIVITAS, México, Tulancingo, 98° 17′ 47″, 20° 2′ 15″, 2,260 m, 337 indios **107**
NATIVITAS, México, Xochimilco, 99° 5′ 34″, 19° 14′ 44″, 2,290 m, 342 indios **111**
NATIVITAS, México, Metepec, 99° 46′ 35″, 19° 20′ 54″, 2,700 m, 414 indios **110**
NATIVITAS, México, Ixtlahuaca, 99° 36′ 30″, 19° 34′ 55″, 2,780 m, 229 indios **110**
NATIVITAS, Santa María, Tlaxcala, Tlaxcala, 98° 18′ 53″, 19° 13′ 55″, 2,200 m, 720 indios (1773) **194**
NAUCALPAN, San Bartolomé, México, Tacuba, 99° 14′ 16″, 19° 28′ 31″, 2,400 m, 1,642 indios **111**
NAUPAN, San Marcos, Puebla, Huauchinango, 98° 6′ 34″, 20° 13′ 46″, 1,600 m **162**
NAUTLA, San Juan, Veracruz, Veracruz Antigua, 96° 46′ 20″, 20° 12′ 26″, 10 m **199**
NAUZONTLA, Santa María, Puebla, San Juan de los Llanos, 97° 36′ 8″, 19° 57′ 31″, 1,460 m, 836 indios **162**
NAVITO, Santiago, Sonora-Sinaloa, Culiacán, 107° 20′ 30″, 24° 20′ 25″, 10 m, 80 indios (1765) **184**
NAVOJOA, Santa María, Sonora-Sinaloa, Ostimuri, 109° 26′ 43″, 27° 4′ 51″, 50 m, 309 indios (1765) **183**
NAVOLATO, San Francisco, Sonora-Sinaloa, Culiacán, 107° 42′ 4″, 24° 45′ 53″, 10 m, 322 indios (1765) **183**
NAZAS (DE TEPEHUANES), Santa Cruz, Durango, Real del Oro, 105° 23′ 30″, 25° 51′ 43″, 1,600 m, 148 indios (1765) **80**
NDUAYACO, Santa María, Oaxaca, Teposcolula, 97° 29′ 50″, 17° 24′ 37″, 2,100 m **143**
NECAXA, San Cristóbal, Puebla, Huauchinango, 98° 0′ 16″, 20° 12′ 39″, 1,260 m **162**
NECOCHITLAN, San Antonio, México, Metztitlán, 98° 50′ 16″, 20° 53′ 22″, 1,540 m, 171 indios **103**
NECOXCALCO, San Esteban, Puebla, Tehuacán, 97° 17′ 49″, 18° 27′ 47″, 1,520 m **169**
NECOXTLA, Santa Ana, Puebla, Izúcar, 98° 22′ 59″, 18° 36′ 41″, 1,320 m **168**
NECOXTLA, San Marcos, Puebla, Tehuacán, 97° 21′ 34″, 18° 23′ 46″, 1,420 m **169**
NECOXTLA, San Francisco, Veracruz, Orizaba, 97° 9′ 14″, 18° 46′ 35″, 2,080 m **199**
NEJAPA, San Sebastián, Oaxaca, Nejapa, 95° 58′ 42″, 16° 36′ 28″, 660 m, 200 almas **149**
NEJAPAM, San Mateo, Oaxaca, Huajuapan, 98° 25′ 0″, 17° 39′ 21″, 1,340 m **143**
NEJAPILLA, Santiago, Oaxaca, Nochixtlán, 97° 22′ 20″, 17° 25′ 10″, 2,240 m, 107 indios **144**
NENETZINTLA, Asunción, Puebla, Tepeaca, 97° 57′ 55″, 19° 3′ 13″, 2,320 m **164**
NEPOPUALCO, Santiago, México, Chalco, 98° 56′ 34″, 18° 59′ 54″, 2,040 m, 493 indios **115**
NEPOPUALCO, Nieves, Puebla, Huejotzingo, 98° 29′ 5″, 19° 9′ 7″, 2,540 m **164**
NEUTLA, Santiago, Guanajuato, Celaya, 100° 50′ 20″, 20° 42′ 20″, 1,870 m **96**
NEXCALTITAN, Santiago, Zacatecas, Tlaltenango, 103° 24′ 49″, 21° 36′ 26″, 1,780 m, 360 indios **212**
NEXICHO, San Pedro, Oaxaca, Ixtepeji, 96° 35′ 15″, 17° 15′ 45″, 2,120 m **147**
NEXILA, Santa Cruz, Oaxaca, Antequera, 96° 51′ 2″, 16° 38′ 3″, 1,440 m **147**
NEXPA, México, Cuernavaca, 99° 8′ 41″, 18° 31′ 8″, 795 m, 36 indios (ca. 1790) **115**
NEXQUIPAYAC, San Cristóbal, México, Texcoco, 98° 55′ 40″, 19° 34′ 50″, 2,240 m, 648 indios **111**
NEXQUITILAN, San Martín, Puebla, Zacatlán de las Manzanas, 97° 38′ 33″, 20° 0′ 26″, 940 m, 199 indios **162**
NEXTETELCO, San Lucas, Puebla, Cholula, 98° 20′ 59″, 19° 7′ 48″, otra fuente, 108 indios **164**

NEXTIPAC, Santiago, Guadalajara, Tala, 103° 31′ 32″, 20° 46′ 0″, 1,640 m, 184 indios **88**
NEXTIPAC, San Juanico, México, Parcialidades-México, 99° 7′ 17″, 19° 22′ 25″, 2,247 m **111**
NEXTLALPAN, San Pedro, México, Tula, 99° 23′ 15″, 20° 9′ 0″, 2,050 m, 441 indios **106**
NEXTLALPAN, Santa Ana, México, Zumpango, 99° 4′ 21″, 19° 44′ 25″, 2,250 m, 720 indios **111**
NICANANDUTA, San Sebastián, Oaxaca, Teposcolula, 97° 41′ 5″, 17° 31′ 0″, 2,400 m, 48 almas **143**
NICAPA, Chiapas, Ixtacomitán, 93° 12′ 37″, 17° 25′ 23″, 290 m, 284 indios **74**
NILTEPEC, Santiago, Oaxaca, Tehuantepec, 94° 36′ 45″, 16° 33′ 42″, 80 m **153**
NIÑO JESUS, Zacatecas, Zacatecas, 102° 34′ 16″, 22° 46′ 3″, 2,440 m **212**
NIO, San Ignacio, Sonora-Sinaloa, Sinaloa, 108° 23′ 48″, 25° 37′ 45″, 20 m, 800 indios (1765) **183**
NIZAVIGUITI, San Miguel, Oaxaca, Nejapa, 95° 52′ 15″, 16° 40′ 3″, 1,050 m **149**
NOCHISTLAN, San Francisco, Zacatecas, Juchipila, 102° 50′ 44″, 21° 21′ 38″, 1,850 m, 1,305 indios **212**
NOCHIXTLAN, San Juan, Oaxaca, Huajuapan, 97° 38′ 55″, 18° 6′ 24″, 1,810 m **143**
NOCHIXTLAN, Asunción, Oaxaca, Nochixtlán, 97° 13′ 30″, 17° 27′ 26″, 2,080 m, 1,081 de razón como indios **144**
NOCUPETARO, Michoacán, Carácuaro, 101° 9′ 44″, 19° 2′ 35″, 660 m, 114 indios **129**
NOCUTZEPO, San Miguel, Michoacán, Pátzcuaro, 101° 41′ 52″, 19° 31′ 41″, 2,060 m, 63 indios **128**
NODON, San Pedro, Oaxaca, Teposcolula, 97° 7′ 35″, 17° 47′ 56″, 1,680 m **144**
NOHCACAB (SANTA ELENA), San Marcos, Yucatán, La Sierra, 89° 38′ 35″, 20° 19′ 29″, 31 m, 6,426 indios, 1,122 vecinos **206**
NOLO, San Bartolomé, Yucatán, La Costa, 89° 25′ 24″, 21° 0′ 35″, 8 m, 336 indios de pueblos, 235 indios de haciendas, 41 vecinos **206**
NOMBRE DE DIOS, San Cristóbal, Durango, Chihuahua, 106° 4′ 40″, 28° 41′ 10″, 1,524 m, 262 almas **80**
NONOALCO, San Nicolás, México, Metztitlán, 98° 42′ 0″, 20° 43′ 0″, 1,680 m, 247 indios **103**
NONOAVA, Nuestra Señora de Montserrate, Durango, Ciénega de los Olivos, 106° 44′ 19″, 27° 28′ 6″, 1,640 m, 730 almas **80**
NOPALA, Magdalena, México, Huichapan, 99° 38′ 36″, 20° 15′ 10″, 2,400 m, 770 indios **106**
NOPALA, San Pedro, Oaxaca, Teposcolula, 97° 32′ 26″, 17° 48′ 15″, 2,100 m, 202 almas **143**
NOPALA, Santos Reyes, Oaxaca, Jicayán, 97° 8′ 37″, 16° 6′ 21″, 460 m **151**
NOPALA, Puebla, Huauchinango, 98° 4′ 0″, 20° 12′ 20″, 1,640 m **162**
NOPALA, Santiago, Puebla, Tepexi de la Seda, 97° 38′ 15″, 18° 27′ 5″, 2,280 m, 94 indios **168**
NOPALUCAN, Santiago, Puebla, Tepeaca, 97° 49′ 18″, 19° 12′ 52″, 2,460 m, 765 indios **165**
NOPALUCAN, Santa Ana, Tlaxcala, Tlaxcala, 98° 20′ 7″, 19° 17′ 55″, 2,220 m, 225 indios (1773) **194**
NOROGACHI, Nuestra Señora del Pilar, Durango, Ciénega de los Olivos, 107° 7′ 51″, 27° 16′ 21″, 2,140 m, 2,171 almas **80**
NOSTIC, San Pedro, Nayarit-Colotlán, Colotlán, 103° 44′ 5″, 22° 19′ 6″, 1,320 m, 223 indios, 102 de razón **138**
NOXTEPEC, Santiago, México, Taxco, 99° 41′ 39″, 18° 39′ 41″, 2,060 m, 297 indios **114**
NOXTITLAN VINDHO, San Miguel, México, Tula, 99° 19′ 20″, 19° 59′ 30″, 2,100 m, 193 indios **106**
NUCHITA, San Jorge, Oaxaca, Huajuapan, 98° 6′ 17″, 17° 39′ 19″, 1,190 m **143**
NUCHITA, San Jerónimo, Oaxaca, Huajuapan, 98° 5′ 28″, 17° 38′ 30″, 1,210 m, 268 indios **143**
NUESTRA SEÑORA DE LORETO (IGNACIO VALENZUELA), Durango, Batopilas, 108° 33′ 40″, 27° 45′ 9″, 1,520 m, 919 almas **80**
NUESTRA SEÑORA DEL RAYO, Durango, Parral, 105° 39′ 29″, 26° 55′ 57″, 1,720 m, 130 indios **80**
NUESTRA SEÑORA DEL ROSARIO, Guadalajara, Tonalá Guad., 103° 15′ 36″, 20° 38′ 41″, 1,605 m, 245 indios **88**
NUEVA TLAXCALA, San Esteban, Durango, Parras, 101° 0′ 0″, 25° 25′ 11″, 1,700 m, 140 indios **81**
NUEVA TLAXCALA, Asunción, Nayarit-Colotlán, Colotlán, 103° 52′ 41″, 23° 29′ 3″, 2,190 m, 160 indios, 50 de razón **138**
NUMARAN, Santiago, Michoacán, Angamacutiro, 101° 56′ 52″, 20° 15′ 19″, 1,680 m, 437 indios **128**
NUNDACO, Santa Cruz, Oaxaca, Teposcolula, 97° 43′ 25″, 17° 10′ 20″, 2,300 m, 225 indios **146**
NUNDICHE, Santiago, Oaxaca, Teposcolula, 97° 40′ 25″, 17° 19′ 50″, 2,200 m, 725 indios **146**
NUNKINI, San Diego Alcalá, Yucatán, Camino Real Alto, 90° 8′ 56″, 20° 24′ 5″, 4 m, 2,000 indios, 0 de color **206**
NUÑU, San Vicente, Oaxaca, Teposcolula, 97° 16′ 30″, 17° 27′ 25″, 2,480 m, 50 indios **143**
NURI, Santa Ana, Sonora-Sinaloa, Ostimuri, 109° 19′ 31″, 28° 6′ 58″, 360 m, 70 indios (1765) **183**
NURIO, Santiago, Michoacán, Paracho, 102° 7′ 50″, 19° 39′ 17″, 2,420 m, 469 indios **128**
NUTIO, Santa María, Oaxaca, Jicayán, 97° 54′ 11″, 16° 29′ 7″, 310 m **146**
NUXIÑO, San Andrés, Oaxaca, Nochixtlán, 97° 6′ 20″, 17° 14′ 15″, 1,940 m, 59 indios (1791) **147**
NUYOO, Santiago, Oaxaca, Teposcolula, 97° 46′ 0″, 17° 0′ 50″, 1,640 m, 625 indios **146**
ÑUMI, San Juan, Oaxaca, Teposcolula, 97° 42′ 25″, 17° 23′ 48″, 2,200 m, 400 indios **143**

OACATZINGO, San Marcos, México, Tixtla, 99° 28′ 50″, 17° 56′ 2″, 500 m, 598 indios **117**
OAPAN, San Agustín, México, Tixtla, 99° 26′ 14″, 17° 57′ 8″, 500 m, 1,570 indios **117**
OAXTEPEC, Santo Domingo, México, Cuernavaca, 98° 58′ 13″, 18° 54′ 23″, 1,380 m, 110 indios, 213 otras castas (ca. 1790) **115**
OCOAPA, San Agustín, Puebla, Tlapa, 98° 40′ 35″, 17° 23′ 2″, 2,230 m **170**
OCOMANTLA, Puebla, Huauchinango, 97° 53′ 38″, 20° 14′ 43″, 700 m **162**
OCONAHUA, San Miguel, Guadalajara, Etzatlán, 104° 9′ 54″, 20° 44′ 29″, 1,480 m, 392 indios **87**
OCOPETLAYUCAN, San Antonio, Puebla, Tepeaca, 97° 57′ 9″, 19° 4′ 15″, otra fuente **164**
OCOPULCO, Santa María, México, Texcoco, 98° 53′ 49″, 19° 35′ 23″, 2,255 m, 369 indios **111**
OCORONI, Santiago, Sonora-Sinaloa, Sinaloa, 108° 24′ 51″, 25° 56′ 44″, 80 m, 636 indios (1765) **183**
OCOSINGO, San Jacinto, Chiapas, Ocosingo, 92° 5′ 46″, 16° 54′ 26″, 900 m, 909 indios **74**
OCOTAN, Santa María, Durango, Mezquital, 104° 35′ 51″, 22° 54′ 51″, 1,980 m, 268 tepehuanes **81**
OCOTAN, San Francisco, Durango, Mezquital, 104° 43′ 54″, 22° 52′ 44″, 2,080 m, 114 tepehuanes **81**
OCOTAN, San Juan, Guadalajara, Tala, 103° 27′ 5″, 20° 42′ 58″, 1,650 m, 349 indios **88**
OCOTELULCO, San Francisco, Tlaxcala, Tlaxcala, 98° 14′ 15″, 19° 19′ 47″, 2,300 m, 77 indios (1773) **194**
OCOTEPEC, San Marcos, Chiapas, Ixtacomitán, 93° 9′ 52″, 17° 13′ 26″, 1,450 m, 180 indios **74**
OCOTEPEC, San Andrés, México, Temascaltepec, 100° 2′ 38″, 18° 54′ 27″, 1,600 m, 637 indios **114**
OCOTEPEC, San Salvador, México, Cuernavaca, 99° 13′ 58″, 18° 58′ 1″, 1,885 m, 607 indios (ca. 1790) **115**
OCOTEPEC, San Lucas, México, Ixtlahuaca, 99° 58′ 19″, 19° 40′ 42″, 2,640 m, 252 indios **110**
OCOTEPEC, Santa María, Oaxaca, Villa Alta, 95° 59′ 30″, 17° 13′ 30″, 1,220 m, 52 indios **149**
OCOTEPEC, San Pedro, Oaxaca, Nejapa, 95° 50′ 40″, 16° 57′ 15″, 1,600 m **149**
OCOTEPEC, San Dionisio, Oaxaca, Zimatlán, 96° 23′ 45″, 16° 47′ 50″, 1,620 m **147**
OCOTEPEC, Santo Tomás, Oaxaca, Teposcolula, 97° 45′ 45″, 17° 8′ 40″, 2,100 m **146**
OCOTEQUILA, Puebla, Tlapa, 98° 40′ 39″, 17° 26′ 54″, 1,700 m **170**
OCOTIC, San Pablo, Guadalajara, Cuquío, 103° 5′ 26″, 20° 59′ 39″, 1,860 m, 61 indios **88**
OCOTITLAN, Santo Domingo, México, Cuernavaca, 99° 3′ 39″, 19° 0′ 48″, 2,060 m, 700 indios (ca. 1790) **115**
OCOTITLAN, Magdalena, México, Metepec, 99° 37′ 26″, 19° 14′ 12″, 2,650 m, 270 indios **110**
OCOTITLAN, San Juan, Puebla, Tlapa, 98° 45′ 22″, 17° 49′ 32″, 1,600 m **170**
OCOTITLAN, San Jerónimo, Puebla, Tepeaca, 97° 57′ 36″, 19° 1′ 53″, 2,280 m **164**
OCOTITLAN, Santiago, Tlaxcala, Tlaxcala, 98° 7′ 10″, 19° 26′ 23″, otra fuente, 122 indios (1773) **194**
OCOTLAN, Santiago, Guadalajara, La Barca, 102° 46′ 18″, 20° 21′ 3″, 1,530 m, 402 indios **89**
OCOTLAN, San Pedro, México, Metztitlán, 98° 44′ 35″, 20° 51′ 20″, 1,560 m, 72 indios **103**
OCOTLAN, San Andrés, México, Tenango del Valle, 99° 35′ 7″, 19° 11′ 31″, 2,600 m **110**
OCOTLAN, San Lucas, Oaxaca, Antequera, 96° 43′ 25″, 16° 48′ 32″, 1,460 m **147**
OCOTLAN, Santiago, Oaxaca, Antequera, 96° 43′ 10″, 16° 48′ 10″, 1,470 m **147**
OCOTLAN, San Sebastián, Oaxaca, Antequera, 96° 42′ 20″, 16° 48′ 20″, 1,480 m **147**
OCOTLAN, Asunción, Oaxaca, Antequera, 96° 43′ 15″, 16° 45′ 30″, 1,500 m **147**
OCOTLAN, San Dionisio, Oaxaca, Antequera, 96° 40′ 43″, 16° 44′ 50″, 1,500 m **147**
OCOTLAN, San Jacinto, Oaxaca, Antequera, 96° 40′ 58″, 16° 47′ 10″, 1,500 m **147**
OCOTLAN, Santa Lucía, Oaxaca, Antequera, 96° 40′ 44″, 16° 44′ 15″, 1,500 m **147**
OCOTLAN, Santo Domingo, Oaxaca, Antequera, 96° 40′ 31″, 16° 47′ 30″, 1,500 m **147**
OCOTLAN, Magdalena, Oaxaca, Antequera, 96° 42′ 37″, 16° 42′ 30″, 1,540 m **147**
OCOTLAN, Santa Catarina, Oaxaca, Teposcolula, 97° 12′ 0″, 17° 41′ 44″, 2,380 m **144**
OCOTLAN, San Pedro, Puebla, Chiautla, 98° 28′ 26″, 18° 8′ 53″, 1,100 m **170**
OCOTLAN, San Francisco, Puebla, Cholula, 98° 17′ 6″, 19° 7′ 49″, 2,200 m, 380 indios **164**
OCOTLAN, Santiago de Nuestra Señora de, Tlaxcala, Tlaxcala, 98° 13′ 45″, 19° 18′ 57″, 2,240 m, 135 indios (1773) **194**
OCOTLAN (CASTILLO VELASCO), San Antonino, Oaxaca, Antequera, 96° 40′ 59″, 16° 48′ 7″, 1,480 m **147**
OCOXALTEPEC, México, Cuautla, 98° 45′ 13″, 18° 56′ 7″, 2,380 m, 157 indios **115**
OCOXOCHITEPEC, San Martín, México, Temascaltepec, 100° 15′ 40″, 19° 16′ 8″, 1,700 m, 613 indios **109**
OCOYOACAC, San Martín, México, Tenango del Valle, 99° 27′ 43″, 19° 16′ 20″, 2,580 m, 1,584 indios **110**
OCOYUCAN, Santa Clara, Puebla, Cholula, 98° 18′ 4″, 18° 58′ 30″, 2,110 m, 504 indios **168**
OCOZOCOAUTLA, San Juan, Chiapas, Tuxtla, 93° 22′ 30″, 16° 45′ 45″, 820 m, 1,076 indios **74**
OCTEYUCO, San Lorenzo, México, Huichapan, 99° 36′ 12″, 19° 57′ 38″, 2,680 m, 2,209 indios **106**
OCTOPAN, San Miguel, Guanajuato, Celaya, 100° 44′ 52″, 20° 34′ 25″, 1,760 m **96**
OCUAPAN, San Francisco, Veracruz, Coatzacoalcos, 93° 29′ 23″, 17° 51′ 17″, 30 m, 54 indios, 162 españoles, 1,629 pardos **200**
OCUILA, Santiago, Durango, Cuencamé, 103° 41′ 9″, 24° 51′ 59″, otra fuente, 218 indios **81**
OCUILAN, Santiago, México, Malinalco, 99° 24′ 59″, 18° 58′ 46″, 2,340 m, 1,849 indios **114**
OCUILTZAPOTLAN, Tabasco, Tabasco, 92° 51′ 42″, 18° 8′ 6″, 10 m **190**
OCUITUCO, Santiago, México, Cuautla, 98° 46′ 24″, 18° 52′ 22″, 1,900 m, 774 indios **115**
OCUMICHO, San Pedro, Michoacán, Jiquilpan, 102° 13′ 16″, 19° 47′ 47″, 2,000 m, 704 indios **128**
OJITLAN, San Lucas, Oaxaca, Teutila, 96° 23′ 45″, 18° 3′ 35″, 120 m **145**
OLCUATITAN, Tabasco, Tabasco, 92° 57′ 44″, 18° 11′ 22″, 10 m **190**
OLINALA, San Francisco, Puebla, Tlapa, 98° 44′ 27″, 17° 46′ 43″, 1,350 m **170**
OLINTLA, San José, Puebla, Zacatlán de las Manzanas, 97° 40′ 55″, 20° 5′ 55″, 720 m, 601 indios **162**
OLITA, San Pedro, Guadalajara, Acaponeta, 105° 35′ 49″, 22° 22′ 46″, otra fuente **86**
OLOTLA, San Nicolás, México, Metztitlán, 98° 34′ 2″, 20° 58′ 44″, 1,160 m, 22 indios **103**

OLOTLA, Santiago, México, Metztitlán, 98° 42′ 17″, 20° 36′ 59″, 2,040 m, 270 indios **107**

OLUTA, Veracruz, Coatzacoalcos, 94° 53′ 47″, 17° 55′ 39″, 90 m, 567 indios, 5 españoles, 0 pardos **200**

OMETEPEC, San Lorenzo, Puebla, Tecali, 97° 51′ 16″, 18° 51′ 14″, 1,980 m, 228 indios **168**

OMETEPEC, Santiago, Puebla, Igualapa, 98° 24′ 20″, 16° 40′ 59″, 330 m **173**

OMETOCHTLA, San Gabriel, Puebla, Cholula, 98° 19′ 47″, 19° 3′ 52″, otra fuente, 233 indios **164**

OMITLAN, Santa Catalina, Puebla, Zacatlán de las Manzanas, 97° 51′ 13″, 19° 54′ 8″, 1,880 m **162**

ONAVAS, San Ignacio, Sonora-Sinaloa, Ostimuri, 109° 31′ 38″, 28° 27′ 38″, 180 m, 520 pimas bajos (1765) **183**

OPICHEN, Yucatán, Camino Real Bajo, 89° 51′ 25″, 20° 32′ 59″, 10 m, 1,590 indios, 795 vecinos **206**

OPODEPE, Asunción, Sonora-Sinaloa, Sonora, 110° 37′ 38″, 29° 55′ 34″, 640 m, 413 cudebes y 72 españoles (1765) **182**

OPOPEO, Santa María, Michoacán, Santa Clara, 101° 36′ 18″, 19° 24′ 43″, 2,240 m, 481 indios **128**

OPOSURA (MOCTEZUMA), San Miguel, Sonora-Sinaloa, Sonora, 109° 40′ 49″, 29° 48′ 10″, 640 m, 205 ópatas (1765) **182**

OPUTO (VILLA HIDALGO), San Ignacio, Sonora-Sinaloa, Sonora, 109° 19′ 9″, 30° 9′ 48″, 640 m, 221 ópatas y 26 yaquis (1765) **182**

ORIZABA, Santo Cristo, México, Ixmiquilpan, 99° 12′ 32″, 20° 35′ 0″, 1,900 m, 2,335 indios **106**

ORIZABA, San Miguel, Veracruz, Orizaba, 97° 6′ 13″, 18° 50′ 59″, 1,230 m **199**

OSTOTIPAN, San Agustín, México, Tixtla, 99° 20′ 52″, 17° 55′ 9″, 510 m, 180 indios **117**

OSTUACAN, Chiapas, Ixtacomitán, 93° 20′ 12″, 17° 24′ 20″, 100 m, 504 indios **74**

OSTULA, Santa María, Michoacán, Motines, 103° 28′ 37″, 18° 30′ 10″, 140 m, 318 indios **130**

OSUMACINTA, Chiapas, Tuxtla, 93° 5′ 35″, 16° 56′ 25″, 500 m, 130 indios **74**

OTAEZ, Santa María, Durango, San Andrés de la Sierra, 105° 59′ 48″, 24° 42′ 0″, 1,780 m, 115 indios **81**

OTAMETO, San Juan, Sonora-Sinaloa, Culiacán, 107° 44′ 18″, 24° 33′ 37″, 10 m, 70 indios (1765) **183**

OTATITAN, San Marcos, Durango, San Andrés de la Sierra, 106° 37′ 28″, 24° 40′ 40″, 260 m, 364 indios **81**

OTATITAN, San Marcos, Sonora-Sinaloa, Maloya, 105° 40′ 2″, 23° 0′ 42″, 60 m, 55 indios (1765) **184**

OTATITLAN, San Andrés, Veracruz, Cosamaloapan, 96° 1′ 57″, 18° 10′ 35″, 15 m, 71 indios, 88 españoles, 344 mulatos **199**

OTATLAN, Guadalajara, La Barca, 102° 48′ 7″, 20° 26′ 26″, 1,545 m, 292 indios **89**

OTEAPAN, San Pedro, Veracruz, Coatzacoalcos, 94° 39′ 50″, 18° 0′ 23″, 50 m, 558 indios, 5 españoles, 5 pardos **200**

OTLA, San Jerónimo, Oaxaca, Teposcolula, 97° 21′ 58″, 17° 41′ 17″, 2,160 m, 268 indios **144**

OTLAHUAXTLA, San José, Puebla, Huayacocotla, 98° 12′ 57″, 20° 38′ 49″, aproximado **161**

OTLALTEPEC, Santo Tomás, Puebla, Tepexi de la Seda, 97° 46′ 35″, 18° 17′ 43″, 1,600 m, 127 indios **168**

OTLAZPA (NOPALA), San Ignacio, México, Tula, 99° 20′ 44″, 19° 49′ 53″, 2,180 m, 238 indios **110**

OTLAZPA (PIEDRA GORDA), San Francisco, México, Tula, 99° 21′ 35″, 19° 48′ 10″, 2,190 m, 679 indios **110**

OTONTEPEC, San Juan, Veracruz, Pánuco, 97° 55′ 9″, 21° 12′ 41″, 540 m, 140 indios **198**

OTUMBA, Concepción, México, Otumba, 98° 45′ 17″, 19° 41′ 49″, 2,360 m, 1,863 indios **111**

OTZACATIPAN, San Mateo, México, Toluca, 99° 36′ 12″, 19° 19′ 35″, 2,600 m **110**

OTZOLOAPAN, San Martín, México, Temascaltepec, 100° 17′ 42″, 19° 7′ 1″, 1,380 m, 124 indios **109**

OTZOLOTEPEC, Santa Ana, Puebla, Tepexi de la Seda, 98° 6′ 30″, 18° 44′ 45″, 1,400 m, 417 indios **168**

OXCHUC, Santo Tomás, Chiapas, Huistán, 92° 20′ 36″, 16° 47′ 10″, 2,000 m, 2,475 indios **74**

OXIACAQUE, Tabasco, Tabasco, 92° 56′ 49″, 18° 12′ 50″, 10 m **190**

OXIACAQUE (PUEBLO NUEVO DE LAS RAICES), Tabasco, Tabasco, 92° 52′ 35″, 17° 50′ 36″, 30 m **190**

OXKUTZCAB, San Francisco, Yucatán, La Sierra, 89° 25′ 6″, 20° 18′ 10″, 33 m, 6,120 indios, 4,692 vecinos **206**

OXOLOTAN, Tabasco, Tabasco, 92° 45′ 0″, 17° 22′ 47″, 50 m **190**

OXOLOTEPEC (VILLA CUAUHTEMOC), San Bartolomé, México, Tenango del Valle, 99° 33′ 28″, 19° 25′ 55″, 2,580 m, 1,413 indios **110**

OXPANTLA, Santiago, México, Metztitlán, 98° 38′ 20″, 20° 40′ 57″, 1,660 m, 292 indios **103**

OXTEMPAN, Santiago, México, Ixtlahuaca, 100° 6′ 42″, 19° 47′ 39″, 2,730 m, 985 indios **109**

OXTHOC, Santiago, México, Huichapan, 99° 32′ 45″, 20° 6′ 52″, 2,400 m, 243 indios **106**

OXTOTIPAC, San Nicolás, México, Otumba, 98° 47′ 34″, 19° 39′ 19″, 2,350 m, 715 indios **111**

OXTOTIPAN, San Pablo, México, Huichapan, 99° 22′ 36″, 20° 20′ 7″, 2,040 m, 421 indios **106**

OXTOTIPAN, Santa María, Puebla, Tepeaca, 97° 53′ 5″, 18° 57′ 0″, 2,190 m **168**

OXTOTITLAN, Santiago, México, Zacualpan, 99° 55′ 59″, 18° 11′ 19″, 1,060 m, 441 indios **116**

OXTOTITLAN, San Francisco, México, Chilapa, 99° 1′ 40″, 17° 40′ 20″, 1,240 m, 272 indios **117**

OXTOTITLAN, San Bartolomé, México, Ixtlahuaca, 99° 36′ 56″, 19° 37′ 12″, 2,650 m, 315 indios **110**

OXTOTITLAN, San Mateo, México, Toluca, 99° 41′ 7″, 19° 17′ 31″, 2,680 m **110**

OXTOTLA, San Mateo, Puebla, Izúcar, 98° 23′ 22″, 18° 36′ 24″, 1,320 m **166**

OXTOYUCAN, San Antonio, México, Zempoala, 98° 40′ 12″, 19° 55′ 38″, 2,430 m, 165 indios **107**

OZELONACAXTLA, San Juan, Puebla, Zacatlán de las Manzanas, 97° 36′ 47″, 20° 2′ 50″, 840 m, 388 indios **162**

OZOCALPAN, San Bartolomé, México, Huichapan, 99° 29′ 15″, 20° 13′ 24″, 2,250 m, 284 indios **106**

OZOLCO, San Mateo, Puebla, Atlixco, 98° 30′ 51″, 19° 5′ 56″, 2,680 m **164**

OZOLOTEPEC, San José, Oaxaca, Miahuatlán, 96° 11′ 47″, 16° 4′ 2″, 1,260 m, 223 indios **152**

OZOLOTEPEC, Santa Cruz, Oaxaca, Miahuatlán, 96° 18′ 10″, 16° 4′ 10″, 1,430 m, 166 indios **152**

OZOLOTEPEC, San Juan Bautista, Oaxaca, Miahuatlán, 96° 15′ 30″, 16° 7′ 52″, 1,900 m, 301 indios **152**

OZOLOTEPEC, San Francisco, Oaxaca, Miahuatlán, 96° 13′ 20″, 16° 6′ 0″, 2,000 m, 291 indios **152**

OZOLOTEPEC, San Antonio, Oaxaca, Miahuatlán, 96° 17′ 30″, 16° 4′ 41″, 2,040 m, 212 indios **152**

OZOLOTEPEC, San Esteban, Oaxaca, Miahuatlán, 96° 21′ 45″, 16° 4′ 35″, 2,120 m, 130 indios **151**

OZOLOTEPEC, San Gregorio, Oaxaca, Miahuatlán, 96° 19′ 32″, 16° 7′ 33″, 2,260 m, 140 indios **151**

OZOLOTEPEC, San Ildefonso, Oaxaca, Miahuatlán, 96° 25′ 4″, 16° 8′ 24″, 2,300 m **151**

OZOLOTEPEC, Santo Domingo, Oaxaca, Miahuatlán, 96° 18′ 35″, 16° 8′ 55″, 2,300 m, 180 indios **151**

OZOLOTEPEC, San Marcial, Oaxaca, Miahuatlán, 96° 24′ 20″, 16° 5′ 15″, 2,380 m, 429 indios **151**

OZOLOTEPEC, San Miguelito, Oaxaca, Miahuatlán, 96° 23′ 35″, 16° 6′ 3″, 2,400 m, 30 indios **151**

OZOLOTEPEC, Asunción, Oaxaca, Miahuatlán, 96° 22′ 12″, 16° 7′ 48″, 2,500 m **151**

OZOLOTEPEC, San Pablo, Oaxaca, Miahuatlán, 96° 20′ 45″, 16° 8′ 37″, 2,660 m, 50 indios **151**

OZOMATLAN, San Francisco, México, Tixtla, 99° 20′ 22″, 17° 55′ 30″, 530 m, 369 indios **117**

OZOMATLAN, Puebla, Huauchinango, 98° 2′ 14″, 20° 16′ 46″, 1,560 m **162**

OZTOCINGO, San Lorenzo, Puebla, Tlapa, 98° 40′ 39″, 17° 29′ 26″, 1,230 m **170**

OZTOMA, Santa María (San Simón), México, Zacualpan, 100° 3′ 55″, 18° 14′ 55″, otra fuente, 769 indios **114**

OZTOTEPEC, San Pablo, México, Xochimilco, 99° 4′ 21″, 19° 11′ 11″, 2,630 m, 954 indios **111**

OZULUAMA, Asunción, Veracruz, Pánuco, 97° 51′ 2″, 21° 39′ 40″, 170 m, 395 huastecos, 888 españoles y castas (1793) **198**

OZUMACIN, San Pedro, Oaxaca, Teutila, 96° 13′ 31″, 17° 40′ 40″, 400 m **145**

OZUMBA, Concepción, México, Chalco, 98° 47′ 37″, 19° 2′ 21″, 2,340 m, 1,606 indios **115**

PACHERA, Santa Rosa, Durango, Cusihuiriáchi, 107° 23′ 56″, 28° 17′ 4″, 2,100 m, 128 almas **80**

PACHIQUITLA, San Pedro, México, Yahualica, 98° 20′ 7″, 20° 50′ 48″, 620 m, 841 indios **103**

PACHIVIA, San Martín, México, Zacualpan, 99° 47′ 12″, 18° 24′ 30″, 1,350 m, 1,008 indios **114**

PACHUQUILLA, Magdalena, México, Pachuca, 98° 41′ 45″, 20° 4′ 21″, 2,420 m, 189 indios **107**

PACULA, San Juan Bautista, México, Cadereyta, 99° 17′ 45″, 21° 3′ 2″, 1,300 m, 497 indios **102**

PAHUACAN, San Martín, México, Chalco, 98° 48′ 20″, 19° 6′ 22″, 2,540 m, 265 indios **111**

PAHUATLAN, México, Huejutla, 98° 28′ 30″, 21° 4′ 5″, 260 m, 211 indios **103**

PAHUATLAN, Santiago, Puebla, Huauchinango, 98° 9′ 0″, 20° 16′ 27″, 1,080 m **162**

PAHUICHIQUE, San José, Durango, Cusihuiriáchi, 107° 6′ 2″, 27° 26′ 11″, 2,230 m, 914 almas **80**

PAHUIRACHI, Durango, Cusihuiriáchi, 107° 27′ 31″, 28° 25′ 0″, 2,100 m, 265 almas **80**

PAJACUARAN, San Cristóbal, Michoacán, Zamora, 102° 34′ 0″, 20° 7′ 2″, 1,525 m, 473 indios **128**

PALANTLA, San Jerónimo, México, Chilapa, 99° 5′ 19″, 17° 31′ 40″, 1,850 m, 702 indios **117**

PALENQUE, Santo Domingo, Chiapas, Palenque, 91° 58′ 56″, 17° 30′ 33″, 60 m, 626 indios **74**

PALMA, San Francisco, San Luis Potosí, Valles, 99° 27′ 59″, 21° 47′ 4″, 840 m, 895 indios, 10 españoles, 2 mulatos, 8 otras castas **178**

PAMACHI, San José, Durango, Batopilas, 107° 44′ 47″, 27° 27′ 17″, 2,140 m, 1,155 almas **80**

PAMATACUARO, San Juan, Michoacán, Jiquilpan, 102° 20′ 41″, 19° 41′ 26″, 2,420 m, 1,743 indios **128**

PANABA, Yucatán, Tizimín, 88° 16′ 14″, 21° 17′ 47″, 16 m, 96 indios bajo campana, 470 indios en ranchos, 156 vecinos **207**

PANALACHI, Durango, Cusihuiriáchi, 107° 22′ 25″, 27° 41′ 43″, 2,340 m, 433 almas **80**

PANCHIMALCO, San Juan Bautista, México, Cuernavaca, 99° 11′ 4″, 18° 36′ 23″, 898 m, 235 indios (ca. 1790) **115**

PANINDICUARO, San Andrés, Michoacán, Angamacutiro, 101° 45′ 39″, 19° 58′ 59″, 1,820 m, 274 indios **128**

PANIXTLAHUACA, San Miguel, Oaxaca, Jicayán, 97° 22′ 41″, 16° 15′ 35″, 780 m **150**

PANOTLA, San Nicolás, Tlaxcala, Tlaxcala, 98° 16′ 2″, 19° 18′ 50″, 2,240 m, 284 indios (1773) **194**

PANTEPEC, Asunción, Chiapas, Ixtacomitán, 93° 3′ 0″, 17° 11′ 16″, 1,470 m, 261 indios **74**

PANTEPEC, San Juan, Puebla, Huauchinango, 97° 56′ 20″, 20° 31′ 16″, 640 m **164**

PANTOJA, San Salvador, México, Temascaltepec, 100° 1′ 5″, 18° 52′ 30″, 1,600 m, 227 indios **114**

PAPAGARAME (GARAME), Santa Cruz, Durango, Papasquiaro, 105° 27′ 41″, 25° 1′ 53″, 1,800 m **81**

PAPAJICHI (MESA DE), San Ignacio, Durango, Ciénega de los Olivos, 107° 8′ 12″, 27° 9′ 24″, 2,360 m, 2,171 almas **80**

PAPALO, Santa María, Oaxaca, Teotitlán del Camino, 96° 47′ 50″, 17° 46′ 57″, 2,080 m **144**

PAPALO, Santos Reyes, Oaxaca, Teotitlán del Camino, 96° 51′ 40″, 17° 48′ 20″, 2,120 m **144**

PAPALO, Concepción, Oaxaca, Teotitlán del Camino, 96° 52′ 50″, 17° 50′ 30″, 2,200 m **144**

PAPALOCTIPAN, San Francisco, Puebla, Huauchinango, 97° 57′ 18″, 20° 25′ 24″, 660 m **162**

PAPALOCUATLA, Santiago, Puebla, Huayacocotla, 98° 14′ 43″, 20° 45′ 47″, 480 m **161**

PAPALOTLA, Santo Toribio, México, Texcoco, 98° 51′ 26″, 19° 33′ 48″, 2,270 m, 810 indios **111**

PAPALOTLA, San Francisco, Tlaxcala, Tlaxcala, 98° 12′ 14″, 19° 10′ 7″, 2,240 m, 738 indios (1773) **194**
PAPALUTLA, San Juan, México, Chilapa, 98° 54′ 15″, 18° 1′ 17″, 620 m, 82 indios **117**
PAPALUTLA, Santa Cruz, Oaxaca, Zimatlán, 96° 35′ 2″, 16° 57′ 20″, 1,580 m **147**
PAPANTLA, Santa María, Veracruz, Papantla, 97° 19′ 12″, 20° 26′ 52″, 180 m, 4,599 indios, 1,850 de razón **198**
PAPASQUIARO, Santiago, Durango, Papasquiaro, 105° 25′ 13″, 25° 2′ 42″, 1,720 m, 101 tepehuanes y 1,728 vecinos (1765) **81**
PAPASTLA, México, Yahualica, 98° 34′ 57″, 20° 51′ 54″, otra fuente, 67 indios **103**
PAPATLATLA, San Bartolomé, Puebla, Huauchinango, 97° 59′ 59″, 20° 9′ 47″, 1,360 m **162**
PAPAXTLA, San Juan, México, Metztitlán, 98° 34′ 58″, 20° 47′ 29″, 1,280 m, 520 indios **103**
PAPAXTLA, San Miguel, Puebla, Cholula, 98° 23′ 21″, 19° 3′ 41″, 2,220 m, 154 indios **164**
PAPIGOCHIC (BASUCHIL), Concepción, Durango, Cusihuiriáchi, 107° 24′ 8″, 28° 31′ 18″, 2,040 m, 424 almas **80**
PAQUEACHIC, San Luis Gonzaga, Durango, Cusihuiriáchi, 108° 23′ 33″, 28° 17′ 36″, otra fuente, 515 almas **80**
PARACHO, San Pedro, Michoacán, Paracho, 102° 2′ 51″, 19° 38′ 29″, 2,220 m, 871 indios **128**
PARACUARO, Asunción, Michoacán, Apatzingán, 102° 13′ 10″, 19° 8′ 45″, 600 m, 70 indios **128**
PARANGARICUTIRO, San Juan, Michoacán, Uruapan, 102° 15′ 40″, 19° 31′ 58″, otra fuente, 796 indios **128**
PAREO, San Pedro, Michoacán, Pátzcuaro, 101° 40′ 11″, 19° 31′ 54″, 2,080 m, 114 indios **128**
PAREO (LAZARO CARDENAS), San Bartolomé, Michoacán, Pátzcuaro, 101° 40′ 42″, 19° 31′ 35″, 2,120 m, 106 indios **128**
PARICUTIN, San Salvador, Michoacán, Uruapan, 102° 16′ 45″, 19° 30′ 42″, otra fuente, 367 indios **128**
PARRAS, Santa María, Durango, Parras, 102° 10′ 57″, 25° 26′ 25″, 1,530 m, 1,559 tlaxcaltecas, 3,813 españoles y mixtos (1765) **81**
PASCALA, Puebla, Tlapa, 98° 48′ 32″, 17° 3′ 14″, 1,100 m **172**
PASIGOCHI, Santo Ángel, Durango, Cusihuiriáchi, 107° 11′ 20″, 27° 53′ 8″, 2,220 m, 263 indios (1765) **80**
PATAMBAN, Asunción, Michoacán, Jiquilpan, 102° 17′ 20″, 19° 48′ 9″, 2,140 m, 2,122 indios **128**
PATAMBARO, Santa María, Michoacán, Charo, 100° 54′ 19″, 19° 34′ 41″, 1,400 m **129**
PATLANALA, Santiago, Oaxaca, Huajuapan, 98° 7′ 7″, 17° 31′ 47″, 1,560 m **143**
PATLANALAN, Santiago, Puebla, San Juan de los Llanos, 97° 7′ 5″, 19° 17′ 35″, 1,610 m, 469 indios **165**
PATLICHA, Natividad, Puebla, Tlapa, 98° 43′ 17″, 17° 26′ 12″, 1,440 m **170**
PATOLTECOYA, Santiago, Puebla, Huauchinango, 98° 1′ 52″, 20° 12′ 26″, 1,300 m **162**
PAUCHILA, San Juan Evangelista, México, Yahualica, 98° 36′ 44″, 20° 52′ 47″, aproximado, 31 indios **103**
PAXTLAN, San Andrés, Oaxaca, Zimatlán, 96° 30′ 25″, 16° 12′ 53″, 2,100 m **151**
PAZULCO, Santa María, México, Cuernavaca, 98° 54′ 35″, 18° 52′ 37″, 1,475 m, 710 indios, 21 castas (ca. 1790) **115**
PECHUCALCO, Tabasco, Tabasco, 93° 11′ 26″, 18° 7′ 35″, 10 m **190**
PEJO, San Pablo, Guanajuato, Celaya, 100° 56′ 12″, 20° 1′ 57″, 2,070 m **96**
PEMUXCO, San Esteban, México, Metztitlán, 98° 34′ 3″, 20° 44′ 45″, 1,400 m, 202 indios **103**
PENCUYUT, San Bernabé, Yucatán, La Sierra, 89° 17′ 25″, 20° 17′ 25″, 10 m, 3,570 indios, 306 vecinos **206**
PENJAMILLO, San Juan Evangelista, Michoacán, Tlazazalca, 101° 56′ 0″, 20° 6′ 12″, 1,695 m, 551 indios **128**
PENJAMO, San Francisco, Guanajuato, León, 101° 43′ 21″, 20° 25′ 48″, 1,770 m, 675 indios de pueblo **96**
PEÑASCO, San Mateo, Oaxaca, Teposcolula, 97° 31′ 55″, 17° 9′ 0″, 1,900 m, 482 indios **146**
PEÑASCO, Magdalena, Oaxaca, Teposcolula, 97° 33′ 10″, 17° 14′ 3″, 1,960 m, 1,096 indios **146**
PEÑOLES, Santa María, Oaxaca, Nochixtlán, 97° 0′ 5″, 17° 4′ 40″, 2,000 m, 342 indios (1791) **147**
PEÑON BLANCO, San Diego, Durango, Cuencamé, 104° 2′ 0″, 24° 47′ 27″, 1,680 m, 575 indios **81**
PERAS, San Miguel, Oaxaca, Cuatro Villas, 97° 0′ 40″, 16° 56′ 15″, 2,080 m **147**
PERAS, San Pablo, Oaxaca, Cuatro Villas, 96° 53′ 28″, 16° 58′ 55″, 2,460 m **147**
PERIBAN, San Francisco, Michoacán, Jiquilpan, 102° 24′ 0″, 19° 33′ 20″, 1,620 m, 157 indios **128**
PERIBAN, San Juan, Michoacán, Jiquilpan, 102° 24′ 51″, 19° 31′ 1″, 1,640 m, 398 indios **128**
PEROTE, San Miguel, Veracruz, Jalacingo, 97° 14′ 34″, 19° 33′ 36″, 2,400 m **199**
PETACALTEPEC, San Matías, Oaxaca, Nejapa, 95° 53′ 19″, 16° 10′ 21″, 1,500 m, 208 indios **152**
PETALCINGO, Chiapas, Tila, 92° 24′ 53″, 17° 13′ 28″, 700 m, 572 indios **74**
PETAPA, Asunción, Oaxaca, Tehuantepec, 95° 7′ 11″, 16° 49′ 18″, 200 m **153**
PETAPA, Santo Domingo, Oaxaca, Tehuantepec, 95° 8′ 25″, 16° 49′ 5″, 250 m **153**
PETAQUILLAS, San Agustín, México, Tixtla, 99° 27′ 20″, 17° 29′ 8″, 1,160 m, 2,443 indios **117**
PETATLAN, San Feliciano, México, Chilapa, 98° 59′ 26″, 17° 34′ 49″, 1,350 m, 355 indios **117**
PETLACALA, San Pedro, Puebla, Tlapa, 98° 40′ 17″, 17° 34′ 46″, 1,320 m **170**
PETLACOTLA, San Pedro, Puebla, Huauchinango, 97° 54′ 54″, 20° 24′ 24″, 480 m **162**
PETLALCINGO, Santiago, Puebla, Tlapa, 98° 40′ 18″, 17° 34′ 8″, otra fuente **170**
PETLALCINGO, Santiago, Puebla, Acatlán, 97° 55′ 0″, 18° 4′ 58″, 1,360 m, 1,065 indios **171**
PETLAPA, San Juan, Oaxaca, Villa Alta, 96° 2′ 18″, 17° 28′ 5″, 720 m, 416 indios **145**
PETLASTLAHUACA-YODOCONO, Magdalena, Oaxaca, Teposcolula, 97° 21′ 27″, 17° 22′ 52″, 2,310 m, 522 almas **146**
PETLASTLAHUACA-YODOCONO, San Francisco, Oaxaca, Teposcolula, 97° 22′ 30″, 17° 22′ 30″, 2,360 m, 249 almas **146**
PETO, Asunción, Yucatán, Beneficios Altos, 88° 55′ 17″, 20° 7′ 32″, 35 m, 2,173 naturales, 1,008 vecinos **206**
PETULILLO, Yucatán, Beneficios Altos, 88° 42′ 1″, 20° 3′ 0″, 40 m, 420 naturales, 0 vecinos **206**
PEYOTAN, San Juan, Nayarit-Colotlán, Nayarit, 104° 26′ 4″, 22° 21′ 55″, 680 m, 99 indios, 45 gentes de razón (1793) **138**
PEZUAPAN, San Pedro, México, Tetela del Río, 100° 8′ 57″, 18° 4′ 7″, 360 m, 270 indios **116**
PIAXTLA, Asunción, Puebla, Acatlán, 98° 15′ 30″, 18° 11′ 51″, 1,110 m, 598 indios **168**
PICH, San Diego, Yucatán, Bolonchencauich, 90° 7′ 6″, 19° 29′ 5″, 130 m, 1,118 almas **206**
PICHACHI, San Marcos, Durango, Cusihuiriáchi, 107° 27′ 54″, 28° 7′ 14″, 2,220 m, 138 almas **80**
PICHATARO, San Francisco, Michoacán, Erongarícuaro, 101° 48′ 24″, 19° 34′ 13″, 2,380 m, 685 indios **128**
PICHUCALCO, Chiapas, Ixtacomitán, 93° 7′ 6″, 17° 30′ 31″, 50 m, 328 indios **74**
PICULA, Santa María, San Luis Potosí, Valles, 98° 44′ 37″, 21° 12′ 7″, 260 m **178**
PIEDAD, LA, San Sebastián, Michoacán, Tlazazalca, 102° 1′ 29″, 20° 20′ 19″, 1,640 m, 137 indios **128**
PIEDRA BOLA, Durango, Ciénega de los Olivos, 107° 17′ 39″, 26° 57′ 5″, 2,020 m **80**
PIEDRAS, San Miguel, Oaxaca, Teozacualco, 97° 13′ 38″, 16° 59′ 30″, 1,760 m, 320 indios **147**
PIJIJIAPAN, Chiapas, Tonalá, 93° 12′ 33″, 15° 41′ 12″, 50 m, 41 indios **75**
PILCAYA, Asunción, México, Taxco, 99° 40′ 30″, 18° 44′ 49″, 1,610 m, 715 indios **114**
PILCAYA, San Juan, Puebla, Chiautla, 98° 42′ 21″, 18° 14′ 6″, 1,190 m, 832 almas **166**
PINO, Santa María, México, Tula, 99° 23′ 53″, 20° 7′ 51″, otra fuente, 211 indios **106**
PINOLA (LAS ROSAS), Chiapas, Comitán, 92° 22′ 15″, 16° 21′ 45″, 1,300 m, 707 indios **74**
PINOTEPA DE DON LUIS, Asunción, Oaxaca, Jicayán, 97° 58′ 32″, 16° 25′ 40″, 420 m **150**
PINOTEPA DEL REY (NACIONAL), Santiago, Oaxaca, Jicayán, 98° 3′ 8″, 16° 20′ 30″, 205 m **150**
PIÑAS, San Mateo, Oaxaca, Miahuatlán, 96° 20′ 7″, 15° 59′ 55″, 1,000 m, 832 almas **151**
PIO, San Lucas, Michoacán, Zinapécuaro, 100° 55′ 28″, 19° 47′ 35″, 1,860 m, 292 indios **129**
PIPIOLTEPEC, Santa María, México, Temascaltepec, 100° 5′ 48″, 19° 14′ 22″, 2,040 m, 155 indios **110**
PIXILA (CUAUHTEMOC), Yucatán, La Costa, 89° 0′ 3″, 20° 53′ 13″, 18 m, 272 indios de pueblos, 0 indios de haciendas, 0 vecinos **206**
PIXOY, Santa Ana, Yucatán, Valladolid, 88° 15′ 45″, 20° 42′ 53″, 23 m, 495 indios, 0 vecinos **207**
PLATANOS, San Bartolomé, Chiapas, Simojovel, 92° 44′ 32″, 17° 0′ 13″, 1,120 m, 346 indios **74**
PLUMAS (IHUITLAN), Santiago, Oaxaca, Teposcolula, 97° 25′ 35″, 17° 50′ 55″, 2,120 m, 615 indios **144**
POCBOC, Santos Reyes, Yucatán, Camino Real Alto, 90° 6′ 11″, 20° 14′ 10″, 10 m, 580 indios, 0 vecinos **206**
POCHOTITAN, San Miguel, Guadalajara, Bolaños, 103° 46′ 53″, 21° 50′ 0″, 880 m, 457 indios **88**
POCHUTLA, Santiago, México, Chilapa, 98° 53′ 50″, 17° 39′ 36″, 1,150 m, 54 indios **117**
POCHUTLA, San Pedro, Oaxaca, Huatulco, 96° 27′ 55″, 15° 44′ 40″, 150 m, 1,118 almas **151**
POCOBOCH, Yucatán, Tizimín, 88° 6′ 51″, 20° 58′ 23″, 23 m **207**
POCYAXUM, Concepción, Yucatán, Bolonchencauich, 90° 21′ 1″, 19° 43′ 42″, 30 m **206**
POLIUTLA, San José, México, Tetela del Río, 100° 23′ 36″, 18° 16′ 11″, 300 m, 1,462 indios **113**
POLYUC, Yucatán, Beneficios Altos, 88° 33′ 50″, 19° 36′ 30″, 40 m, 1,120 naturales, 62 vecinos **207**
POMARO, Santos Reyes, Michoacán, Motines, 103° 18′ 28″, 18° 20′ 26″, 380 m, 235 indios **130**
POMOCUARAN, San Miguel, Michoacán, Paracho, 102° 6′ 9″, 19° 37′ 11″, 2,260 m, 112 indios **128**
POMUCH, Circuncisión, Yucatán, Camino Real Alto, 90° 10′ 26″, 20° 8′ 13″, 10 m, 300 indios, 0 de otras castas **206**
PONCITLAN, San Pedro y San Pablo, Guadalajara, La Barca, 102° 55′ 40″, 20° 22′ 52″, 1,520 m, 131 indios **89**
PONIDA, Sonora-Sinaloa, Ostimuri, 109° 11′ 3″, 28° 56′ 18″, 480 m, 131 jobas (1765) **182**
POPOLA, Yucatán, Valladolid, 88° 14′ 10″, 20° 43′ 55″, 25 m, 594 indios, 0 vecinos **207**
POPOTLAN, Santo Tomás, México, Cuautla, 98° 45′ 53″, 18° 45′ 51″, 1,570 m, 346 indios **115**
PORTEZUELO, Santa Cruz, México, Huichapan, 99° 18′ 24″, 20° 29′ 12″, 1,780 m **106**
POTAM, Trinidad, Sonora-Sinaloa, Ostimuri, 110° 24′ 52″, 27° 37′ 35″, 10 m, 2,450 yaquis (1765) **183**
POTLA, San Pedro, México, Ixtlahuaca, 99° 58′ 11″, 19° 51′ 15″, 2,500 m, 211 indios **110**
POTOICHAN, San Juan Bautista, Puebla, Tlapa, 98° 67′ 51″, 17° 56′ 17″, 1,520 m **170**
POTZONTEPEC, Asunción, México, Temascaltepec, 99° 53′ 33″, 18° 44′ 13″, 1,520 m, 2,178 indios **114**
POXANTLA, San Luis Potosí, Valles, 98° 52′ 25″, 21° 16′ 15″, 870 m **178**
POXTLA, San Cristóbal, México, Chalco, 98° 47′ 49″, 19° 8′ 14″, 2,440 m, 306 indios **111**
POZO, San Francisco, Puebla, Huauchinango, 97° 58′ 23″, 20° 30′ 50″, 520 m **162**
POZOLTEPEC, Santa María, Oaxaca, Teposcolula, 97° 23′ 2″, 17° 35′ 20″, 2,500 m **144**
PUACUARO, San Francisco, Michoacán, Erongarícuaro, 101° 40′ 22″, 19° 36′ 2″, 2,040 m, 192 indios **128**
PUCTLA, San Sebastián, Puebla, Izúcar, 98° 28′ 33″, 18° 33′ 31″, 1,220 m **166**
PUEBLO NUEVO, Concepción, Durango, Guarisamey, 105° 22′ 15″, 23° 23′ 1″, 1,480 m, 182 tepehuanes **81**
PUEBLO NUEVO, San Pedro, Guadalajara, La Barca, 102° 34′ 16″, 20° 17′ 14″, 1,530 m, 151 indios **89**
PUEBLO NUEVO, Rosario, Guanajuato, Celaya, 101° 22′ 25″, 20° 31′ 33″, 1,700 m **96**
PUEBLO NUEVO, Ángeles, México, Huichapan, 99° 54′ 55″, 19° 56′ 2″, 2,550 m, 720 indios **105**
PUEBLO NUEVO, San Lorenzo, México, Huichapan, 99° 37′ 9″, 19° 40′ 25″, 2,650 m, 365 indios **110**

PUEBLO NUEVO, México, Cuernavaca, 99° 9′ 11″, 18° 42′ 0″, 970 m, 323 indios (ca. 1790) **115**

PUEBLO NUEVO, Santiago, Puebla, Tlapa, 98° 39′ 46″, 16° 57′ 8″, 910 m **172**

PUEBLO VIEJO (CIUDAD CUAUHTEMOC), San Luis Obispo, Veracruz, Pánuco, 97° 50′ 5″, 22° 11′ 0″, 10 m, 30 huastecos, 1,076 españoles y castas (1793) **198**

PUENTE DE IXTLA, San Mateo, México, Cuernavaca, 99° 19′ 11″, 18° 37′ 0″, 900 m, 95 indios, 68 castas (ca. 1790) **114**

PUNGARABATO (CIUDAD ALTAMIRANO), San Juan Bautista, Michoacán, Huetamo, 100° 40′ 5″, 18° 21′ 37″, 230 m, 1,270 indios **131**

PURENCHECUARO, San Jerónimo, Michoacán, Cocupao, 101° 36′ 41″, 19° 40′ 43″, 2,040 m, 318 indios **128**

PURIATZICUARO, Santiago, Michoacán, Zinapécuaro, 100° 35′ 18″, 19° 52′ 57″, 2,480 m, 573 indios **129**

PURIFICACION, México, Texcoco, 98° 49′ 3″, 19° 31′ 32″, 2,650 m, 373 indios **111**

PURIFICACION CHISCO EL CHICO, Puebla, Tepeaca, 97° 52′ 33″, 18° 55′ 47″, 2,120 m **168**

PURUAGUITA (PURUAGUA), San Pedro, Guanajuato, Celaya, 100° 27′ 7″, 20° 4′ 49″, 2,040 m **96**

PURUANDIRO, San Juan Bautista, Michoacán, Puruándiro, 101° 30′ 56″, 20° 5′ 15″, 1,890 m, 1,591 indios **128**

PURUNGUEO, Santa Catalina, Michoacán, Carácuaro, 100° 49′ 12″, 19° 1′ 16″, 440 m, 29 indios **131**

PUSTUNICH, Asunción, Yucatán, La Sierra, 89° 30′ 40″, 20° 22′ 2″, 25 m, 1,275 indios, 122 vecinos **206**

PUTLA, San Francisco, México, Tenango del Valle, 99° 38′ 0″, 19° 7′ 40″, 2,720 m, 400 indios **110**

PUTLA, Santa María, Oaxaca, Juxtlahuaca, 97° 55′ 45″, 17° 1′ 33″, 720 m, 600 indios **146**

PUTLA, Santa María, Puebla, Zacatlán de las Manzanas, 97° 51′ 10″, 20° 14′ 53″, 440 m, 547 indios **162**

PUXCATAN, Tabasco, Tabasco, 92° 41′ 15″, 17° 26′ 57″, 10 m **190**

PUXMETACAN, Asunción, Oaxaca, Villa Alta, 95° 37′ 24″, 17° 16′ 0″, 380 m, 671 indios **149**

QUAHUECUAHUASCO, Santiago, México, Yahualica, 98° 16′ 59″, 20° 58′ 42″, aproximado, 445 indios **103**

QUALA (EL GRANDE), San Lucas, Puebla, Huejotzingo, 98° 28′ 41″, 19° 18′ 14″, 2,320 m **164**

QUECHOLAC, Magdalena, Puebla, Tepeaca, 97° 39′ 27″, 18° 57′ 16″, 2,160 m, 1,132 indios **168**

QUECHULA, Santo Domingo, Chiapas, Tuxtla, 93° 24′ 17″, 17° 3′ 39″, 400 m, 1,305 indios **74**

QUECHULTENANGO, Santiago, México, Chilapa, 99° 14′ 31″, 17° 24′ 49″, 840 m, 328 indios **119**

QUERENDARO, Asunción, Michoacán, Zinapécuaro, 100° 53′ 38″, 19° 48′ 33″, 1,860 m, 373 indios **129**

QUERENDARO, San Lorenzo, Michoacán, Zitácuaro, 100° 29′ 15″, 19° 40′ 1″, 1,940 m, 320 indios **129**

QUERETARO, Santiago, México, Querétaro, 100° 23′ 34″, 20° 35′ 15″, 1,820 m, 3,894 indios **105**

QUETZALAPA, Santiago, Oaxaca, Teutila, 96° 37′ 55″, 17° 50′ 9″, 400 m **144**

QUETZALAPA, San Juan, Puebla, Igualapa, 98° 30′ 15″, 16° 47′ 1″, 430 m **173**

QUETZALCOAPAN, San Juan, Tlaxcala, Tlaxcala, 98° 4′ 12″, 19° 22′ 42″, 2,500 m, 248 indios (1773) **194**

QUETZALTEPEC, San Miguel, Oaxaca, Nejapa, 95° 45′ 35″, 16° 58′ 22″, 1,200 m **149**

QUIAHIJE, San Juan, Oaxaca, Jicayán, 97° 19′ 3″, 16° 18′ 2″, 1,960 m **150**

QUIAHUITLATZALA, San Juan Bautista, Puebla, Tlapa, 98° 36′ 7″, 17° 20′ 22″, 2,130 m **172**

QUIAHUIXTLAN, Reyes, Tlaxcala, Tlaxcala, 98° 14′ 38″, 19° 20′ 0″, 2,300 m, 68 indios (1773) **194**

QUIALANA, San Bartolomé, Oaxaca, Zimatlán, 96° 30′ 8″, 16° 54′ 9″, 1,760 m **147**

QUIANE, Santa Catarina, Oaxaca, Antequera, 96° 44′ 26″, 16° 52′ 46″, 1,500 m, 19 almas **147**

QUIANITAS, San José, Oaxaca, Nejapa, 96° 3′ 32″, 16° 14′ 53″, 2,080 m, 240 almas **152**

QUIATONI, San Pedro, Oaxaca, Teotitlán del Valle, 96° 1′ 55″, 16° 46′ 45″, 1,850 m **149**

QUIATONI (YATUNI), San Andrés, Oaxaca, Antequera, 96° 24′ 6″, 17° 14′ 57″, 2,240 m **147**

QUIAVICUZAS, Santiago, Oaxaca, Nejapa, 95° 42′ 47″, 16° 51′ 42″, 1,400 m **149**

QUIAVIJOLO, Santiago, Oaxaca, Nejapa, 96° 3′ 48″, 16° 18′ 4″, 1,360 m, 229 almas **152**

QUIECHAPA, San Pedro Mártir, Oaxaca, Nejapa, 96° 14′ 48″, 16° 24′ 50″, 1,820 m **152**

QUIEGOLANI, Asunción, Oaxaca, Nejapa, 96° 3′ 8″, 16° 16′ 36″, 2,160 m, 900 almas **152**

QUIERI, Santo Tomás, Oaxaca, Nejapa, 96° 10′ 47″, 16° 20′ 52″, 1,880 m **152**

QUIERI, Santa Catalina, Oaxaca, Nejapa, 96° 15′ 56″, 16° 19′ 13″, 2,060 m **152**

QUILA, San Pedro, Sonora-Sinaloa, Culiacán, 107° 13′ 14″, 24° 25′ 21″, 40 m, 58 indios (1765) **184**

QUILATLA (AQUILASTEC), Santa María, México, Metztitlán, 98° 45′ 25″, 21° 1′ 1″, 1,060 m, 22 indios **103**

QUILITONGO, San Pedro, Oaxaca, Teposcolula, 97° 9′ 42″, 17° 27′ 52″, 2,320 m, 353 de razón como indios **144**

QUIMIXTLAN, San Juan, Puebla, San Juan de los Llanos, 97° 8′ 6″, 19° 15′ 11″, 2,040 m, 796 indios **165**

QUINCEO, Magdalena, Michoacán, Paracho, 101° 59′ 57″, 19° 35′ 35″, 2,500 m, 76 indios **128**

QUIOQUITANI, Santa Catarina, Oaxaca, Nejapa, 96° 18′ 53″, 16° 17′ 7″, 2,100 m **152**

QUIOTEPEC, San Juan, Oaxaca, Antequera, 96° 35′ 18″, 17° 36′ 4″, 1,940 m, 650 indios **144**

QUIOTEPEC, Santiago, Oaxaca, Teotitlán del Camino, 96° 58′ 55″, 17° 53′ 58″, 560 m **144**

QUITLAXCOLTEPEC (OTLATEPEC), San Felipe, Puebla, Tepexi de la Seda, 97° 54′ 29″, 18° 24′ 5″, 1,850 m, 667 indios **168**

QUITUPAN, Santiago, Guadalajara, Zapotlán, 102° 52′ 33″, 19° 55′ 36″, 1,660 m **89**

QUIZALAPA, Guadalajara, Colima, 103° 47′ 47″, 19° 13′ 18″, 385 m, 25 indios **89**

RAHUM, Asunción, Sonora-Sinaloa, Ostimuri, 110° 27′ 10″, 27° 38′ 24″, 10 m, 2,684 yaquis (1765) **183**

REAGOY (REAGUI), San Miguel, Oaxaca, Villa Alta, 96° 13′ 50″, 17° 27′ 30″, 1,020 m, 128 indios **145**

REGÜERA (GÜERA), San Lorenzo, Sonora-Sinaloa, Sinaloa, 107° 59′ 41″, 25° 52′ 45″, 120 m, 111 indios (1765) **183**

REMEDIOS, México, Ixmiquilpan, 99° 12′ 6″, 20° 32′ 21″, 1,760 m, 2,146 indios **106**

REMEDIOS (LAZARO CARDENAS), México, Zimapán, 99° 20′ 33″, 20° 42′ 9″, 1,820 m, 1,174 indios **102**

REMEDIOS, LOS, Durango, San Andrés de la Sierra, 106° 24′ 13″, 24° 37′ 4″, 420 m, 95 indios **81**

REMEDIOS, LOS, Michoacán, Tlalpujahua, 100° 11′ 28″, 19° 48′ 7″, 2,680 m, 298 indios **129**

RESURRECCION, Puebla, Puebla, 98° 7′ 46″, 19° 6′ 15″, 2,320 m **164**

REYES, México, Tulancingo, 98° 37′ 4″, 20° 19′ 58″, 1,540 m, 85 indios **107**

RINCON DE TAMAYO, San Bartolomé, Guanajuato, Celaya, 100° 45′ 20″, 20° 25′ 18″, 1,790 m **96**

RIO DULCE, San Sebastián, Oaxaca, Nochixtlán, 97° 5′ 54″, 16° 48′ 38″, 1,680 m, 173 almas **147**

RIO HONDO, San Mateo, Oaxaca, Zimatlán, 96° 26′ 58″, 16° 8′ 33″, 2,300 m **151**

RIOTENCO, San Lorenzo, México, Cuautitlán, 99° 12′ 1″, 19° 42′ 4″, 2,240 m, 315 indios **111**

RIO VERDE, Santa Catarina, San Luis Potosí, Río Verde, 99° 59′ 48″, 21° 55′ 55″, 980 m, 1,479 indios **178**

ROALO, Santa María, Oaxaca, Zimatlán, 96° 46′ 25″, 16° 55′ 0″, 1,490 m **147**

ROATINA, Santa Catarina Sena, Oaxaca, Zimatlán, 96° 31′ 0″, 16° 16′ 40″, 1,760 m, 62 indios **151**

ROAVELA, San Juan, Oaxaca, Villa Alta, 95° 47′ 51″, 17° 25′ 18″, otra fuente, 185 indios **145**

ROAYAGA, Santo Domingo, Oaxaca, Villa Alta, 96° 6′ 50″, 17° 20′ 15″, 1,600 m, 407 indios **149**

ROSARIO (TEMEXTITLAN), Oaxaca, Teozacualco, 96° 33′ 1″, 17° 35′ 37″, 2,100 m **144**

SABAN, Yucatán, Beneficios Altos, 88° 32′ 18″, 20° 1′ 59″, 30 m, 1,680 naturales, 39 vecinos **207**

SABANILLA, San Sebastián, Chiapas, Tila, 92° 33′ 3″, 17° 17′ 0″, 270 m, 657 indios **74**

SABINILLO, San Andrés, Oaxaca, Huajuapan, 98° 1′ 50″, 17° 44′ 25″, 1,720 m **143**

SACACHICHILCO, San Francisco, México, Huichapan, 99° 23′ 27″, 20° 28′ 34″, 1,750 m, 986 indios **106**

SACALACA, Asunción, Yucatán, Beneficios Altos, 88° 35′ 45″, 20° 3′ 45″, 30 m, 1,120 naturales, 213 vecinos **207**

SACALUM, San Antonio, Yucatán, La Sierra, 89° 35′ 23″, 20° 29′ 42″, 22 m, 2,550 indios, 612 vecinos **206**

SACAMALPA (AZOYATLA), Santiago, México, Pachuca, 98° 41′ 38″, 20° 5′ 52″, 2,480 m, 94 indios **107**

SACHIO, San Andrés, Oaxaca, Teposcolula, 97° 11′ 32″, 17° 23′ 22″, 2,190 m **147**

SAGUARICHI, Durango, Ciénega de los Olivos, 106° 46′ 30″, 27° 57′ 15″, 1,740 m, 206 almas **80**

SAHCABA, San Juan Evangelista, Yucatán, Beneficios Bajos, 89° 10′ 55″, 20° 47′ 28″, 14 m, 400 indios, 93 vecinos **206**

SAHCABCHEN (DEL RIO), San Antonio, Yucatán, Sahcabchén, 90° 34′ 0″, 19° 19′ 6″, 20 m, 460 indios, 204 vecinos de color **206**

SAHCABCHEN (SAKCABCHEN), San Juan Bautista, Yucatán, Camino Real Alto, 89° 55′ 41″, 19° 52′ 22″, 90 m **206**

SAHUARIPA, San Miguel, Sonora-Sinaloa, Ostimuri, 109° 13′ 58″, 29° 3′ 19″, 420 m, 140 ópatas (1765) **182**

SAHUAYO, Santiago, Michoacán, Zamora, 102° 43′ 26″, 20° 3′ 25″, 1,540 m, 592 indios **128**

SAIN ALTO, San Sebastián, Zacatecas, Sombrerete, 103° 14′ 55″, 23° 34′ 50″, 2,040 m, 571 indios **212**

SALINAS, San Pedro, Oaxaca, Huajuapan, 98° 12′ 16″, 17° 46′ 35″, 1,460 m **143**

SALTO DE AGUA, Guadalupe, Chiapas, Palenque, 92° 20′ 2″, 17° 33′ 20″, 10 m **74**

SAMACHIQUE, Dolores, Durango, Batopilas, 107° 32′ 13″, 27° 18′ 1″, 2,140 m, 1,155 almas **80**

SAMAHIL, San Pedro, Yucatán, Camino Real Bajo, 89° 53′ 22″, 20° 53′ 9″, 10 m, 530 indios, 795 vecinos **206**

SAN AGUSTIN, México, Ixtlahuaca, 99° 50′ 37″, 19° 49′ 26″, aproximado, 515 indios **110**

SAN AGUSTIN, Sonora-Sinaloa, Copala, 106° 34′ 43″, 24° 0′ 21″, 80 m, 215 indios (1765) **184**

SAN AGUSTIN (ATENANGO), Oaxaca, Huajuapan, 98° 0′ 50″, 17° 36′ 36″, 1,300 m **143**

SAN AGUSTIN (MEXTEPEC), México, Ixtlahuaca, 99° 55′ 53″, 19° 38′ 3″, 2,550 m, 454 indios **110**

SAN AGUSTIN (NICOLAS R. CASILLAS), Guadalajara, Tlajomulco, 103° 27′ 54″, 20° 32′ 48″, 1,590 m, 269 indios **88**

SAN AGUSTIN (TLAXIACA), México, Actopan, 98° 53′ 12″, 20° 6′ 52″, 2,360 m, 630 indios **106**

SAN AGUSTIN DE LAS CUEVAS (TLALPAN), México, Coyoacán, 99° 9′ 58″, 19° 17′ 15″, 2,260 m **111**

SAN AGUSTIN DE LAS JUNTAS, Oaxaca, Cuatro Villas, 96° 42′ 42″, 17° 0′ 40″, 1,525 m **147**

SAN AGUSTIN DE LAS PALMAS, México, Metepec, 100° 8′ 57″, 19° 19′ 23″, 2,300 m, 490 indios **109**

SAN AGUSTIN DEL PALMAR, Puebla, Tepeaca, 97° 32′ 45″, 18° 50′ 5″, 2,200 m, 652 indios **168**

SAN AMBROSIO, México, Tulancingo, 98° 1′ 15″, 20° 31′ 33″, 700 m, 139 indios **107**

SAN ANDRES, Durango, Chihuahua, 106° 30′ 7″, 28° 32′ 46″, 1,760 m, 170 almas **80**

SAN ANDRES, Durango, Batopilas, 107° 40′ 53″, 26° 39′ 28″, 580 m, 364 almas **80**

SAN ANDRES, Guadalajara, Tonalá Guad., 103° 18′ 43″, 20° 39′ 54″, 1,540 m, 376 indios **88**

SAN ANDRES, Guadalajara, Tepic, 104° 53′ 34″, 21° 36′ 21″, 720 m, 57 indios(1791) **86**

SAN ANDRES, México, Tulancingo, 98° 5′ 46″, 20° 30′ 8″, 1,260 m, 220 indios **107**

SAN ANDRES (ACACUEYECAN DE LA CAL), México, Cuernavaca, 99° 6′ 55″, 18° 57′ 13″, 1,500 m, 417 indios (ca. 1790) **115**

SAN ANDRES (ATENCO), México, Tacuba, 99° 12′ 55″, 19° 32′ 30″, 2,250 m, 504 indios **111**

SAN ANDRES (LARRAINZAR), Chiapas, San Andrés, 92° 42′ 48″, 16° 53′ 1″, 2,000 m, 1,458 indios **74**

SAN ANDRES (MIMIAHUAPAN), Puebla, Tepexi de la Seda, 97° 53′ 10″, 18° 41′ 10″, 1,820 m, 479 indios **168**
SAN ANDRES (MIXTLAN), Veracruz, Veracruz Antigua, 96° 59′ 34″, 18° 35′ 39″, 1,650 m **199**
SAN ANDRES (TOTOLTEPEC), México, Coyoacán, 99° 10′ 6″, 19° 14′ 49″, 2,670 m **111**
SAN ANDRES CABECERA NUEVA, Oaxaca, Teposcolula, 97° 40′ 50″, 16° 53′ 20″, 2,180 m, 235 almas **146**
SAN ANDRES DE LOS GAMA, México, Temascaltepec, 99° 58′ 8″, 19° 2′ 13″, 2,040 m, 835 indios **114**
SAN ANDRES DEL PEDREGAL, México, Ixtlahuaca, 99° 52′ 12″, 19° 34′ 53″, 2,560 m, 405 indios **110**
SAN ANDRES EL ALTO, Oaxaca, Antequera, 97° 3′ 7″, 16° 50′ 37″, 2,160 m, 75 almas **147**
SAN ANDRES LAGUNAS, Oaxaca, Teposcolula, 97° 31′ 22″, 17° 34′ 25″, 2,300 m **143**
SAN ANGEL, San Jacinto, México, Coyoacán, 99° 11′ 31″, 19° 20′ 37″, 2,350 m **111**
SAN ANGEL, Michoacán, Jiquilpan, 102° 32′ 49″, 19° 51′ 29″, 1,800 m, 757 indios **128**
SAN ANTONINO (MONTE VERDE), Oaxaca, Teposcolula, 97° 43′ 15″, 17° 31′ 56″, 2,240 m, 100 indios **143**
SAN ANTONINO EL ALTO, Oaxaca, Antequera, 97° 1′ 30″, 16° 48′ 55″, 1,840 m, 560 almas **147**
SAN ANTONIO, México, Temascaltepec, 100° 12′ 14″, 18° 35′ 57″, aproximado, 99 indios **113**
SAN ANTONIO, México, Huichapan, 99° 43′ 10″, 20° 32′ 10″, 1,700 m, 497 indios **105**
SAN ANTONIO, Puebla, Huauchinango, 97° 52′ 11″, 20° 18′ 5″, 660 m **162**
SAN ANTONIO, Tabasco, Tabasco, 93° 22′ 32″, 18° 0′ 0″, 10 m **190**
SAN ANTONIO ABAD, Oaxaca, Teposcolula, 97° 26′ 50″, 17° 53′ 37″, 2,150 m, 118 indios **143**
SAN ANTONIO (DE LA LAGUNA), México, Metepec, 100° 4′ 16″, 19° 18′ 6″, 2,480 m, 306 indios **110**
SAN ANTONIO (ENCHISI), México, Ixtlahuaca, 99° 49′ 0″, 19° 45′ 17″, 2,680 m **110**
SAN ANTONIO (TEZOQUIPAN), México, Huichapan, 99° 28′ 6″, 20° 28′ 20″, 2,020 m, 1,045 indios **106**
SAN ANTONIO ABAD DE LA CAL, Oaxaca, Cuatro Villas, 96° 42′ 2″, 17° 1′ 42″, 1,540 m **147**
SAN ANTONIO DE LA SAL, Puebla, Tehuacán, 97° 13′ 40″, 18° 24′ 32″, aproximado **169**
SAN ANTONIO DE PADUA, Durango, Mezquital, 104° 30′ 5″, 22° 33′ 4″, 620 m, 192 tepehuanes **81**
SAN ANTONIO EL GRANDE, México, Tulancingo, 98° 2′ 3″, 20° 27′ 21″, 800 m, 553 indios **107**
SAN ANTONIO ISLA, México, Tenango del Valle, 99° 34′ 2″, 19° 9′ 47″, 2,580 m, 846 indios **110**
SAN ANTONIO LA CIENEGA (LA ROSA), México, Ixtlahuaca, 100° 3′ 16″, 19° 39′ 15″, 2,640 m, 661 indios **110**
SAN BALTAZAR (GUELAVILA), Oaxaca, Teotitlán del Valle, 96° 18′ 15″, 16° 47′ 45″, 1,580 m **147**
SAN BARTOLOME, Guanajuato, Celaya, 100° 32′ 55″, 20° 29′ 40″, 1,800 m, 2,298 indios (1776) **96**
SAN BARTOLOME, México, Tulancingo, 98° 34′ 53″, 20° 17′ 51″, 1,520 m, 67 indios **107**
SAN BARTOLOME, México, Metepec, 100° 3′ 19″, 19° 14′ 51″, 2,260 m, 1,336 indios **110**
SAN BARTOLOME, México, Pachuca, 98° 44′ 48″, 20° 7′ 41″, 2,560 m, 67 indios **107**
SAN BARTOLOME (AMEYALCO), México, Coyoacán, 99° 14′ 32″, 19° 19′ 38″, 2,740 m **111**
SAN BARTOLOME (HUEYAPAN), Puebla, Tepeaca, 97° 55′ 49″, 19° 1′ 28″, 2,280 m **164**
SAN BARTOLOME (TEONTEPEC), Puebla, Tehuacán, 97° 31′ 15″, 18° 29′ 18″, 1,800 m **169**
SAN BARTOLOME DE LAS TUNAS (MORELOS), México, Huichapan, 99° 40′ 15″, 19° 47′ 4″, 2,700 m, 1,267 indios **110**
SAN BARTOLOME DE LOS LLANOS (VENUSTIANO CARRANZA), Chiapas, Comitán, 92° 33′ 50″, 16° 20′ 17″, 780 m, 5,976 indios **74**
SAN BARTOLOME DEL LLANO, México, Ixtlahuaca, 99° 44′ 20″, 19° 35′ 23″, 2,540 m, 823 indios **110**
SAN BARTOLOME DEL PINO, México, Querétaro, 100° 4′ 20″, 20° 10′ 53″, 2,575 m, 601 indios **105**
SAN BARTOLOME MONTE (FRANCISCO SERRATO), Michoacán, Zitácuaro, 100° 15′ 40″, 19° 30′ 18″, 2,500 m, 43 indios **129**
SAN BARTOLOME Y SAN ANTONIO (TUTOTEPEC), México, Tulancingo, 98° 12′ 4″, 20° 23′ 59″, 1,000 m, 202 indios **107**
SAN BERNABE, Durango, Mezquital, 104° 32′ 53″, 22° 37′ 0″, 660 m, 59 tepehuanes (1765) **81**
SAN BERNARDINO, Durango, Cusihuiriáchi, 106° 34′ 7″, 28° 10′ 22″, aproximado, 88 indios (1765) **80**
SAN BERNARDINO, México, Toluca, 99° 40′ 15″, 19° 17′ 13″, 2,680 m **110**
SAN BERNARDO, México, Metztitlán, 98° 43′ 30″, 20° 49′ 6″, 1,520 m, 94 indios **103**
SAN BERNARDO, Oaxaca, Miahuatlán, 96° 42′ 2″, 16° 21′ 53″, 1,615 m, 259 indios **151**
SAN BLAS (SAN BLASITO), Guadalajara, Acaponeta, 105° 1′ 58″, 22° 23′ 10″, 220 m **86**
SAN BUENAVENTURA, Durango, Mezquital, 104° 54′ 36″, 22° 36′ 19″, 340 m **81**
SAN BUENAVENTURA, México, Tula, 99° 19′ 19″, 19° 49′ 9″, 2,500 m, 364 indios **110**
SAN BUENAVENTURA (NEALTICA), Puebla, Atlixco, 98° 25′ 43″, 19° 2′ 59″, 2,220 m **164**
SAN BUENAVENTURA (TETLANANCA), Puebla, Tecali, 97° 55′ 36″, 18° 54′ 6″, 2,200 m, 204 indios **168**
SAN BUENAVENTURA, México, Toluca, 99° 41′ 32″, 19° 15′ 59″, 2,750 m **110**
SAN CARLOS (BENITO JUAREZ), Tabasco, Tabasco, 92° 31′ 44″, 17° 49′ 54″, 20 m **190**
SAN CARLOS (URSULO GALVAN), Veracruz, Veracruz Antigua, 96° 21′ 43″, 19° 24′ 19″, 20 m **199**
SAN CARLOS (YAUTEPEC), Oaxaca, Nejapa, 96° 6′ 22″, 16° 29′ 42″, 940 m **149**
SAN CLEMENTE, México, Tulancingo, 98° 8′ 45″, 20° 24′ 12″, 900 m, 202 indios **107**
SAN COSME Y SAN DAMIAN, Puebla, Cholula, 98° 18′ 57″, 19° 5′ 15″, 2,080 m, 91 indios **164**
SAN CRISTOBAL, México, Tetela del Río, 100° 29′ 25″, 18° 9′ 56″, 280 m, 567 indios **116**
SAN CRISTOBAL, Oaxaca, Jicayán, 97° 51′ 55″, 16° 29′ 0″, 300 m **146**
SAN CRISTOBAL, Puebla, Igualapa, 98° 24′ 11″, 16° 49′ 18″, 570 m **173**
SAN CRISTOBAL (IXCATLAN), Oaxaca, Zimatlán, 96° 40′ 40″, 16° 49′ 6″, 1,480 m **147**
SAN CRISTOBAL DE LA BARRANCA, Guadalajara, San Cristóbal de la Barranca, 103° 25′ 42″, 21° 2′ 38″, 820 m, 190 indios **88**
SAN DIEGO, Yucatán, Bolonchencauich, 90° 30′ 5″, 19° 44′ 58″, otra fuente **206**
SAN DIEGO (CHALMA), Puebla, Tehuacán, 97° 21′ 50″, 18° 26′ 35″, 1,520 m **169**
SAN DIEGO (TETITLAN), Veracruz, Córdoba, 97° 1′ 3″, 19° 11′ 30″, 1,600 m **199**
SAN DIONISIO DEL MAR, Oaxaca, Tehuantepec, 94° 45′ 25″, 16° 19′ 18″, 10 m, 360 indios **153**
SAN ESTEBAN, Guadalajara, San Cristóbal de la Barranca, 103° 22′ 32″, 20° 47′ 53″, 1,420 m, 122 indios **88**
SAN ESTEBAN, México, Tulancingo, 98° 3′ 35″, 20° 32′ 35″, 760 m, 396 indios **107**
SAN FELIPE, Chiapas, Ciudad Real, 92° 39′ 56″, 16° 43′ 20″, 2,390 m, 590 indios **74**
SAN FELIPE, Veracruz, Jalacingo, 97° 12′ 39″, 19° 46′ 34″, 1,760 m **199**
SAN FELIPE (DEL PROGRESO), México, Ixtlahuaca, 99° 57′ 4″, 19° 42′ 45″, 2,570 m, 1,584 indios **110**
SAN FELIPE DE JESUS, Durango, Ciénega de los Olivos, 106° 1′ 1″, 27° 20′ 17″, 1,380 m, 242 indios (1765) **80**
SAN FELIPE DE LA LAGUNA (XOCHILTEPEC), Puebla, Izúcar, 98° 20′ 32″, 18° 39′ 1″, 1,360 m **168**
SAN FELIPE DE LA TARGEA (DEL AGUA), Oaxaca, Antequera, 96° 42′ 43″, 17° 6′ 2″, 1,660 m **147**
SAN FELIPE DE LOS HERREROS, Michoacán, Uruapan, 102° 10′ 54″, 19° 37′ 0″, 2,220 m, 369 indios **128**
SAN FELIPE LAS SALINAS, Oaxaca, Teposcolula, 97° 31′ 30″, 17° 29′ 36″, 2,140 m **143**
SAN FELIPE SANTIAGO, México, Metepec, 100° 6′ 22″, 19° 23′ 19″, 2,500 m, 697 indios **109**
SAN FELIPE Y SANTIAGO, México, Ixtlahuaca, 99° 38′ 57″, 19° 36′ 27″, 2,550 m, 652 indios **110**
SAN FELIPE Y SANTIAGO, Michoacán, Zitácuaro, 100° 22′ 20″, 19° 29′ 24″, 1,890 m, 2,026 indios **129**
SAN FERNANDO (AQUILES SERDAN), Tabasco, Tabasco, 92° 29′ 19″, 17° 48′ 16″, 10 m **190**
SAN FRANCISCO, Guadalajara, Hostotipaquillo, 103° 57′ 38″, 20° 58′ 23″, otra fuente, 157 indios **88**
SAN FRANCISCO BORJA, Durango, Ciénega de los Olivos, 106° 40′ 59″, 27° 54′ 3″, 1,640 m, 256 almas **80**
SAN FRANCISCO (BOJAY), México, Tula, 99° 20′ 49″, 20° 5′ 36″, 2,060 m, 99 indios **106**
SAN FRANCISCO (CHALCHIHUAPAN), México, Ixtlahuaca, 99° 49′ 12″, 19° 45′ 48″, 2,550 m, 369 indios **110**
SAN FRANCISCO DE LA RINCONADA (XOCHILTEPEC), Puebla, Tehuacán, 97° 26′ 47″, 18° 14′ 42″, 2,020 m **169**
SAN FRANCISCO DE LA VISITACION, Puebla, Huejotzingo, 98° 26′ 39″, 19° 12′ 30″, aproximado **164**
SAN FRANCISCO DE LAS LLAGAS, Oaxaca, Teozacualco, 96° 34′ 11″, 17° 38′ 21″, 1,660 m, 180 indios **144**
SAN FRANCISCO DE LAS TABLAS, México, Huichapan, 99° 31′ 44″, 19° 45′ 51″, 2,670 m, 340 indios **110**
SAN FRANCISCO DE LOS RANCHOS (OXTOTILPAN), México, Temascaltepec, 99° 54′ 5″, 19° 10′ 3″, 2,640 m, 464 indios **110**
SAN FRANCISCO DEL MAR, Oaxaca, Tehuantepec, 94° 30′ 50″, 16° 20′ 20″, 10 m, 220 entre ladinos y naturales **153**
SAN FRANCISCO DEL NORTE, Durango, Chihuahua, 106° 12′ 6″, 28° 33′ 50″, otra fuente, 167 indios **80**
SAN FRANCISCO DEL RINCON, Guanajuato, León, 101° 51′ 29″, 21° 1′ 2″, 1,750 m, 2,672 indios **96**
SAN FRANCISCO DEL VALLE (VALLE DE BRAVO), México, Temascaltepec, 100° 7′ 50″, 19° 11′ 33″, 1,820 m, 792 indios **109**
SAN FRANCISCO EL NUEVO (DONACIANO OJEDA), Michoacán, Zitácuaro, 100° 16′ 59″, 19° 29′ 24″, 2,260 m, 320 indios **129**
SAN FRANCISCO JAVIER, Durango, Ciénega de los Olivos, 106° 21′ 12″, 27° 12′ 27″, 1,540 m, 160 indios (1765) **80**
SAN FRANCISCO JAVIER, México, Huichapan, 99° 52′ 56″, 19° 56′ 58″, aproximado, 1,082 indios **105**
SAN GABRIEL, Durango, Real del Oro, 105° 31′ 44″, 26° 25′ 44″, 1,750 m, 102 indios (1765) **80**
SAN GABRIEL, Guadalajara, Tuxcacuesco, 103° 46′ 7″, 19° 44′ 48″, 1,260 m, 298 indios **89**
SAN GABRIEL, México, Tetepango, 99° 19′ 20″, 20° 09′ 49″, 2,020 m, 171 indios **106**
SAN GABRIEL, Michoacán, Jiquilpan, 102° 27′ 50″, 19° 35′ 6″, 1,360 m, 124 indios **128**
SAN GABRIEL (AZTECA), México, Zempoala, 98° 36′ 53″, 19° 52′ 45″, 2,560 m, 732 indios **107**
SAN GABRIEL (EL PALMAR), Chiapas, Tuxtla, 93° 0′ 52″, 16° 50′ 37″, 1,380 m, 144 indios **174**
SAN GABRIEL (MIXTEPEC), Oaxaca, Jicayán, 97° 4′ 56″, 16° 5′ 33″, 720 m **151**
SAN GASPAR (TLAJOMULCO), México, Malinalco, 99° 42′ 3″, 18° 56′ 58″, 2,180 m, 72 indios **114**
SAN GASPAR DE LAS FLORES, Guadalajara, Tonalá Guad., 103° 14′ 34″, 20° 40′ 31″, 1,590 m, 659 indios **88**
SAN GASPAR DE LOS REYES, Guadalajara, Lagos, 102° 30′ 6″, 21° 17′ 27″, 1,670 m, 1,073 indios **88**
SAN GREGORIO, Durango, San Andrés de la Sierra, 106° 12′ 3″, 24° 50′ 26″, 740 m, 91 indios (1765) **81**
SAN GREGORIO, México, Tulancingo, 98° 1′ 7″, 20° 29′ 45″, 880 m, 274 indios **107**
SAN GUILLERMO, México, Tulancingo, 98° 4′ 25″, 20° 26′ 35″, 820 m, 229 indios **107**
SAN IGNACIO, Durango, Ciénega de los Olivos, 106° 19′ 36″, 27° 10′ 24″, 1,520 m, 120 indios (1765) **80**
SAN IGNACIO, Durango, Batopilas, 107° 50′ 46″, 26° 50′ 59″, 340 m, 189 almas **80**
SAN IGNACIO, Sonora-Sinaloa, Sonora, 110° 55′ 19″, 30° 41′ 45″, 780 m, 98 pimas altos (1765) **182**
SAN ILDEFONSO, México, Tula, 99° 22′ 9″, 19° 59′ 40″, 2,160 m, 369 indios **106**
SAN ILDEFONSO, México, Metepec, 100° 8′ 15″, 19° 20′ 53″, 2,340 m, 373 indios **109**

SAN ILDEFONSO, México, Ixtlahuaca, 99° 47′ 7″, 19° 33′ 38″, 2,530 m, 274 indios **110**

SAN ILDEFONSO, Michoacán, Zinapécuaro, 100° 37′ 7″, 19° 55′ 36″, 2,470 m **129**

SAN ILDEFONSO (SALINAS), Oaxaca, Huajuapan, 98° 12′ 10″, 17° 45′ 50″, 1,460 m **143**

SAN JACINTO (TLACOTEPEC), Oaxaca, Teozacualco, 97° 23′ 10″, 16° 31′ 10″, 1,080 m **146**

SAN JERONIMO, México, Tulancingo, 98° 9′ 25″, 20° 29′ 0″, 1,100 m, 157 indios **107**

SAN JERONIMO, México, Actopan, 98° 50′ 43″, 20° 14′ 2″, 2,640 m, 189 indios **106**

SAN JERONIMO, Oaxaca, Tehuantepec, 95° 8′ 18″, 16° 33′ 54″, 60 m **153**

SAN JERONIMO, Oaxaca, Miahuatlán, 96° 14′ 35″, 15° 59′ 53″, 630 m **152**

SAN JORGE (TEZOQUIPAN), Tlaxcala, Tlaxcala, 98° 18′ 47″, 19° 19′ 4″, 2,220 m, 243 indios (1773) **194**

SAN JOSE, México, Tula, 99° 23′ 13″, 19° 47′ 49″, aproximado, 139 indios **110**

SAN JOSE, Zacatecas, Zacatecas, 102° 34′ 14″, 22° 46′ 13″, 2,440 m **212**

SAN JOSE (CHICHIHUALTEPEC), Oaxaca, Huajuapan, 97° 48′ 37″, 18° 11′ 15″, 1,660 m **143**

SAN JOSE (DEL SITIO), Durango, Ciénega de los Olivos, 106° 15′ 52″, 27° 31′ 15″, 1,540 m, 120 indios (1765) **80**

SAN JOSE (NICHO), Oaxaca, Teposcolula, 97° 29′ 35″, 17° 25′ 58″, 2,480 m, 171 indios **143**

SAN JOSE DE GRACIA, Guadalajara, Acaponeta, 105° 22′ 38″, 22° 28′ 47″, 30 m **86**

SAN JOSE DE GRACIA, Puebla, Tepexi de la Seda, 97° 50′ 50″, 18° 38′ 32″, 1,880 m, 410 indios **168**

SAN JOSE DE GRACIA, Zacatecas, Aguascalientes, 102° 24′ 51″, 22° 8′ 50″, 2,050 m, 594 indios **212**

SAN JOSE DE LA ISLA (GENARO CODINA), Zacatecas, Aguascalientes, 102° 27′ 14″, 22° 29′ 15″, 2,160 m, 488 indios **212**

SAN JOSE DE LA LAGUNA, México, Temascaltepec, 100° 10′ 25″, 18° 56′ 48″, 1,700 m, 264 indios **113**

SAN JOSE DE PIMAS, Sonora-Sinaloa, Sonora, 110° 20′ 48″, 28° 42′ 55″, 340 m, 190 indios (1765) **182**

SAN JOSE DEL TUNAL, México, Ixtlahuaca, 99° 50′ 15″, 19° 47′ 37″, 2,600 m **110**

SAN JUAN, Guadalajara, Tlajomulco, 103° 19′ 0″, 20° 24′ 12″, 1,560 m, 500 indios **89**

SAN JUAN, México, Tulancingo, 98° 14′ 28″, 20° 28′ 45″, 1,600 m, 139 indios **107**

SAN JUAN, México, Tulancingo, 98° 8′ 21″, 20° 11′ 40″, 1,660 m, 265 indios **107**

SAN JUAN, Sonora-Sinaloa, Copala, 106° 19′ 26″, 23° 52′ 42″, 320 m, 192 indios (1765) **184**

SAN JUAN (AMULA), Guadalajara, Tuxcacuesco, 104° 4′ 56″, 19° 49′ 57″, 800 m, 49 indios **87**

SAN JUAN (ANTONIO ESCOBEDO), Guadalajara, Etzatlán, 104° 0′ 15″, 20° 47′ 55″, 1,360 m, 128 indios **87**

SAN JUAN (ATOTONILCO), Durango, Ciénega de los Olivos, 106° 19′ 16″, 26° 52′ 41″, 1,600 m, 45 indios (1765) **80**

SAN JUAN (CAMARONES), Durango, San Andrés de la Sierra, 106° 24′ 42″, 24° 55′ 38″, 600 m, 90 indios **81**

SAN JUAN (SABINO), México, Huichapan, 99° 22′ 31″, 20° 19′ 45″, 2,050 m, 245 indios **106**

SAN JUAN BAUTISTA, México, Ixmiquilpan, 99° 10′ 20″, 20° 27′ 17″, aproximado, 216 indios **106**

SAN JUAN BAUTISTA, México, Metepec, 100° 2′ 6″, 19° 14′ 49″, 2,320 m, 301 indios **110**

SAN JUAN BAUTISTA, México, Toluca, 99° 38′ 25″, 19° 17′ 31″, 2,630 m **110**

SAN JUAN BAUTISTA DE LA LAGUNA, Guadalajara, Lagos, 101° 55′ 32″, 21° 22′ 48″, 1,875 m, 883 indios **88**

SAN JUAN CORAPAN, Rosario, Nayarit-Colotlán, Nayarit, 104° 56′ 23″, 22° 2′ 36″, 100 m, 435 indios, 5 gentes de razón (1793) **138**

SAN JUAN DE LA PRESA, Guanajuato, Celaya, 101° 10′ 43″, 20° 33′ 55″, 1,720 m **96**

SAN JUAN DE LA PUNTA (CUITLAHUAC), Veracruz, Córdoba, 96° 43′ 12″, 18° 48′ 41″, 380 m **199**

SAN JUAN DE LA VEGA, Guanajuato, Celaya, 100° 45′ 40″, 20° 37′ 30″, 1,770 m **96**

SAN JUAN DE LAS MANZANAS, México, Ixtlahuaca, 99° 50′ 18″, 19° 33′ 9″, 2,560 m **110**

SAN JUAN DE LOS CUES, Oaxaca, Teotitlán del Camino, 97° 3′ 30″, 18° 2′ 46″, 760 m, 211 indios (1778) **144**

SAN JUAN DE LOS JARROS, México, Ixtlahuaca, 99° 54′ 55″, 19° 51′ 43″, 2,460 m, 756 indios **110**

SAN JUAN DE LOS LAGOS, Guadalajara, Lagos, 102° 19′ 51″, 21° 14′ 45″, 1,750 m, 830 indios **88**

SAN JUAN DE LOS LLANOS, Puebla, San Juan de los Llanos, 97° 41′ 10″, 19° 27′ 49″, 2,380 m, 4,671 indios (1791) **165**

SAN JUAN DE LOS PLATANOS, Michoacán, Apatzingán, 102° 26′ 17″, 19° 8′ 8″, 270 m, 63 indios **128**

SAN JUAN DEL REY, Oaxaca, Huexolotitlán, 96° 47′ 58″, 17° 16′ 20″, 1,740 m **147**

SAN JUAN DEL RIO, México, Querétaro, 99° 59′ 38″, 20° 23′ 16″, 1,920 m, 3,664 indios **105**

SAN JUAN DEL RIO, Oaxaca, Teotitlán del Valle, 96° 9′ 37″, 16° 52′ 57″, 1,100 m **149**

SAN JUAN DEL RIO, Puebla, Chiautla, 98° 30′ 0″, 18° 11′ 21″, 820 m **166**

SAN JUAN DEL RIO (RAFAEL DELGADO), Veracruz, Orizaba, 97° 4′ 22″, 18° 48′ 35″, 1,160 m **199**

SAN JUAN EVANGELISTA (COATECAS BAJAS), Oaxaca, Miahuatlán, 96° 41′ 52″, 16° 32′ 35″, 1,500 m **147**

SAN JUAN SOLIS, México, Actopan, 98° 55′ 49″, 20° 9′ 23″, 2,200 m, 319 indios **106**

SAN JUANICO, México, Huichapan, 99° 14′ 40″, 20° 32′ 0″, 1,680 m, 779 indios **106**

SAN LAZARO, Oaxaca, Huexolotitlán, 96° 49′ 30″, 17° 12′ 54″, 1,620 m **147**

SAN LORENZO, Durango, Ciénega de los Olivos, 106° 28′ 39″, 28° 9′ 20″, 1,600 m, 589 indios (1765) **80**

SAN LORENZO, Michoacán, Uruapan, 102° 6′ 39″, 19° 31′ 33″, 2,100 m, 128 indios **128**

SAN LORENZO, Oaxaca, Jicayán, 97° 52′ 25″, 16° 23′ 36″, 230 m **150**

SAN LORENZO, Puebla, Tehuacán, 97° 25′ 48″, 18° 28′ 26″, 1,680 m **169**

SAN LORENZO (CUAUNECUILTITLA), Oaxaca, Teotitlán del Camino, 96° 54′ 41″, 18° 12′ 25″, 1,900 m, 1,000 almas **144**

SAN LORENZO (OYAMEL), México, Ixtlahuaca, 99° 34′ 27″, 19° 25′ 45″, 2,590 m, 544 indios **110**

SAN LORENZO (TEXMELUCAN), Oaxaca, Teozacualco, 97° 12′ 6″, 16° 35′ 0″, 1,380 m **147**

SAN LORENZO (YANGA), Veracruz, Córdoba, 96° 50′ 34″, 19° 43′ 34″, 520 m **199**

SAN LUCAS, Chiapas, Comitán, 92° 43′ 5″, 16° 36′ 42″, 660 m, 275 indios **74**

SAN LUCAS, Guadalajara, Tlajomulco, 103° 21′ 37″, 20° 24′ 27″, 1,575 m, 318 indios **89**

SAN LUCAS, México, Chalco, 99° 1′ 0″, 18° 57′ 15″, otra fuente, 148 indios **115**

SAN LUCAS, México, Huichapan, 99° 26′ 11″, 20° 28′ 7″, 1,910 m, 275 indios **106**

SAN LUCAS, México, Malinalco, 99° 39′ 23″, 18° 58′ 38″, 2,260 m, 346 indios **114**

SAN LUCAS, México, Metepec, 99° 59′ 35″, 19° 15′ 33″, 2,490 m, 760 indios **110**

SAN LUCAS, Tlaxcala, Tlaxcala, 98° 8′ 44″, 19° 20′ 38″, 2,380 m, 140 indios (1773) **194**

SAN LUCAS, Zacatecas, Tlaltenango, 103° 43′ 9″, 21° 14′ 51″, otra fuente, 207 indios **212**

SAN LUCAS (QUIAVINI), Oaxaca, Zimatlán, 96° 28′ 8″, 16° 53′ 55″, 1,730 m **147**

SAN LUCAS (TEACALCO), México, Tula, 99° 21′ 37″, 19° 58′ 45″, 2,210 m, 63 indios **106**

SAN LUCAS (TEPEMAJALCO), México, Tenango del Valle, 99° 34′ 9″, 19° 9′ 38″, 2,580 m, 405 indios **110**

SAN LUCAS (TOTOLMALOYA), México, Huichapan, 99° 53′ 50″, 20° 9′ 48″, 2,350 m **105**

SAN LUCAS (Y PURECHUCHO), Michoacán, Huetamo, 100° 47′ 14″, 18° 35′ 18″, 320 m, 918 indios **131**

SAN LUCAS DEL VALLE, México, Temascaltepec, 100° 0′ 46″, 19° 12′ 57″, otra fuente, 734 indios **110**

SAN LUIS, Oaxaca, Miahuatlán, 96° 20′ 10″, 16° 9′ 24″, 2,450 m **151**

SAN LUIS (DE LOZADA), Guadalajara, Santa María del Oro, 104° 42′ 20″, 21° 30′ 12″, 1,070 m, 257 indios **86**

SAN LUIS (TEHUIZOTLA), Puebla, Tepexi de la Seda, 97° 51′ 31″, 18° 40′ 32″, 1,840 m, 239 indios **168**

SAN LUIS DE LA PAZ, Guanajuato, San Luis de la Paz, 100° 31′ 0″, 21° 17′ 51″, 2,100 m, 1,244 indios **96**

SAN LUIS DE LAS PERAS (TAXHIMAY), México, Huichapan, 99° 23′ 53″, 19° 50′ 22″, 2,250 m, 1,269 indios **110**

SAN LUIS DEL AGUA CALIENTE, Guadalajara, La Barca, 102° 49′ 26″, 20° 22′ 56″, 1,530 m, 151 indios **89**

SAN LUIS DEL RIO, Oaxaca, Teotitlán del Valle, 96° 10′ 47″, 16° 46′ 26″, 900 m **149**

SAN MARCOS, Guadalajara, Sayula, 103° 31′ 56″, 20° 19′ 8″, 1,360 m, 274 indios **89**

SAN MARCOS, Guadalajara, Etzatlán, 104° 11′ 44″, 20° 47′ 29″, 1,380 m, 274 indios **87**

SAN MARCOS, Zacatecas, Aguascalientes, 102° 18′ 15″, 21° 52′ 43″, 1,870 m, 423 indios **212**

SAN MARCOS (ATESQUILAPAN), Veracruz, Xalapa, 96° 52′ 58″, 19° 41′ 18″, 1,800 m **199**

SAN MARCOS (TLAPAZOLA), Oaxaca, Zimatlán, 96° 31′ 25″, 16° 54′ 40″, 1,720 m **147**

SAN MARTIN, Guadalajara, Tonalá Guad., 103° 18′ 28″, 20° 41′ 6″, 1,550 m, 848 indios **88**

SAN MARTIN, México, Tulancingo, 98° 39′ 22″, 20° 22′ 0″, 1,620 m, 477 indios **107**

SAN MARTIN, México, Tulancingo, 98° 21′ 31″, 20° 23′ 33″, 1,700 m, 108 indios **107**

SAN MARTIN, México, Malinalco, 99° 30′ 4″, 18° 56′ 37″, 1,740 m, 517 indios **114**

SAN MARTIN (ABASOLO), Chiapas, Huistán, 92° 12′ 55″, 16° 49′ 17″, 1,280 m, 437 indios **74**

SAN MARTIN (ATLAHUILCO), Veracruz, Orizaba, 97° 05′ 35″, 18° 41′ 45″, 1,760 m **199**

SAN MARTIN (ITUNYOSO), Oaxaca, Teposcolula, 97° 52′ 50″, 17° 13′ 40″, 2,600 m, 198 indios **146**

SAN MARTIN (PERAS), Oaxaca, Juxtlahuaca, 98° 14′ 17″, 17° 21′ 33″, 2,020 m, 400 almas **146**

SAN MARTIN DE LA CAL (HIDALGO), Guadalajara, Sayula, 103° 55′ 50″, 20° 26′ 5″, 1,300 m, 1,320 indios **89**

SAN MARTIN DEL REAL (RIO), Oaxaca, Huajuapan, 97° 47′ 25″, 17° 34′ 44″, 1,800 m **143**

SAN MARTIN EL ALTO, Puebla, Igualapa, 98° 17′ 23″, 16° 55′ 26″, 500 m **173**

SAN MARTIN OBISPO, México, Teotihuacan, 98° 50′ 2″, 19° 42′ 10″, 2,280 m, 805 indios **111**

SAN MARTIN OBISPO, México, Metepec, 100° 4′ 16″, 19° 19′ 6″, 2,500 m, 211 indios **110**

SAN MARTIN OBISPO (TEPELIXPAN), México, Cuautitlán, 99° 11′ 36″, 19° 36′ 40″, 2,300 m, 400 indios **111**

SAN MATEO, Durango, Ciénega de los Olivos, 106° 19′ 37″, 27° 4′ 16″, 1,540 m, 264 indios (1765) **80**

SAN MATEO, México, Tulancingo, 98° 8′ 47″, 20° 27′ 19″, 1,280 m, 126 indios **107**

SAN MATEO, México, Metepec, 100° 0′ 54″, 19° 16′ 47″, 2,470 m, 2,484 indios **110**

SAN MATEO (ACUITLAPILCO), México, Zumpango, 99° 2′ 40″, 19° 45′ 44″, 2,300 m, 108 indios **111**

SAN MATEO (GENERAL PEDRO MARIA ANAYA), México, Tula, 99° 20′ 54″, 20° 9′ 17″, 2,020 m, 103 indios **106**

SAN MATEO (TLALCHICHILPAN), México, Metepec, 99° 45′ 21″, 19° 20′ 38″, 2,710 m, 256 indios **110**

SAN MATEO (YOLOXOCHITLAN), Oaxaca, Teotitlán del Camino, 96° 52′ 5″, 18° 8′ 32″, 1,520 m **144**

SAN MATEO DE LOS RANCHOS (ALMOMOLOA), México, Temascaltepec, 99° 55′ 52″, 19° 8′ 42″, 2,600 m, 610 indios **110**

SAN MATEO DEL MAR, Oaxaca, Tehuantepec, 94° 58′ 54″, 16° 12′ 36″, 5 m, 960 indios **153**

SAN MATEO DEL RINCON, Michoacán, Zitácuaro, 100° 21′ 3″, 19° 39′ 13″, 2,340 m, 1,970 indios **129**

SAN MATEO DEL RIO, Oaxaca, Huajuapan, 98° 5′ 30″, 17° 27′ 43″, 1,625 m **143**

SAN MATIAS, Tlaxcala, Tlaxcala, 98° 9′ 9″, 19° 21′ 50″, aproximado **194**

SAN MIGUEL, Guanajuato, León, 101° 40′ 57″, 21° 6′ 19″, 1,800 m, 1,132 indios, 0 españoles, 53 mestizos, 96 mulatos (1798) **96**

SAN MIGUEL (ACAMBAY), México, Actopan, 99° 3′ 15″, 20° 16′ 33″, 1,980 m, 535 indios **106**

SAN MIGUEL (DE ORTIZ), Durango, Cusihuiriáchi, 107° 35′ 50″, 28° 40′ 4″, 2,059 m, 228 indios **80**
SAN MIGUEL (DEL RESGATE), México, Tulancingo, 98° 10′ 23″, 20° 13′ 50″, 2,100 m, 306 indios **107**
SAN MIGUEL (EL FUERTE), México, Chalco, 98° 56′ 58″, 18° 59′ 10″, 1,925 m, 49 indios **115**
SAN MIGUEL (TENEXTEPEC), México, Metepec, 100° 1′ 54″, 19° 15′ 48″, 2,370 m, 832 indios **110**
SAN MIGUEL (TEPETITLAN), Zacatecas, Tlaltenango, 103° 20′ 30″, 21° 30′ 40″, 2,000 m, 133 indios **212**
SAN MIGUEL (YUXTEPEC), México, Ixtlahuaca, 99° 42′ 44″, 19° 32′ 22″, 2,730 m, 225 indios **110**
SAN MIGUEL (ZAPOTITLAN), Guadalajara, La Barca, 102° 59′ 26″, 20° 23′ 27″, 1,520 m, 198 indios **89**
SAN MIGUEL DE LA MONTAÑA (TEJALPAN), Puebla, Igualapa, 98° 7′ 8″, 16° 57′ 50″, 780 m **173**
SAN MIGUEL DE LOS RANCHOS (OXTOTILPAN), México, Temascaltepec, 99° 53′ 5″, 19° 8′ 53″, 2,720 m, 524 indios **110**
SAN MIGUEL DEL MILAGRO, Tlaxcala, Tlaxcala, 98° 19′ 57″, 19° 14′ 23″, 2,300 m, 153 indios (1773) **194**
SAN MIGUEL DEL MONTE, Michoacán, Valladolid Mich, 101° 7′ 42″, 19° 37′ 0″, 2,140 m, 70 indios **129**
SAN MIGUEL DEL MONTE, Puebla, Huayacocotla, 98° 10′ 0″, 20° 36′ 3″, 860 m **161**
SAN MIGUEL DEL PEDREGAL (ENYEGE), México, Ixtlahuaca, 99° 51′ 27″, 19° 34′ 26″, 2,550 m, 283 indios **110**
SAN MIGUEL DEL PUERTO, Oaxaca, Huatulco, 96° 10′ 28″, 15° 55′ 21″, 345 m, 174 almas **152**
SAN MIGUEL DEL RIO, Oaxaca, Ixtepeji, 96° 34′ 4″, 17° 19′ 15″, 1,760 m **147**
SAN MIGUEL DEL SOLDADO (RAFAEL LUCIO), Veracruz, Xalapa, 96° 59′ 27″, 19° 35′ 26″, 1,840 m, 312 indios (1791) **199**
SAN MIGUEL DEL VALLE, Oaxaca, Teotitlán del Valle, 96° 25′ 5″, 17° 1′ 10″, 1,780 m **147**
SAN MIGUEL EL ALTO, Guadalajara, Lagos, 102° 24′ 8″, 21° 1′ 47″, 1,850 m, 602 indios **88**
SAN MIGUEL EL ALTO, Michoacán, Zitácuaro, 100° 15′ 28″, 19° 50′ 45″, 2,600 m, 245 indios **129**
SAN MIGUEL EL GRANDE, Oaxaca, Teposcolula, 97° 37′ 10″, 17° 2′ 45″, 2,480 m, 344 indios **146**
SAN MIGUELITO, Oaxaca, Teotitlán del Camino, 96° 49′ 14″, 18° 12′ 43″, aproximado **144**
SAN MIGUELITO (SAN MIGUEL CONTLA), Tlaxcala, Tlaxcala, 98° 8′ 0″, 19° 21′ 39″, 2,340 m, 95 indios (1773) **194**
SAN NICOLAS, Durango, Papasquiaro, 105° 37′ 48″, 25° 17′ 0″, 1,780 m, 115 tepehuanes (1765) **81**
SAN NICOLAS, México, Tulancingo, 98° 11′ 16″, 20° 19′ 13″, 1,740 m, 207 indios **107**
SAN NICOLAS, Nayarit-Colotlán, Colotlán, 103° 53′ 32″, 22° 32′ 1″, 1,600 m, 61 indios, 64 de razón **138**
SAN NICOLAS, Oaxaca, Miahuatlán, 96° 22′ 19″, 16° 6′ 56″, aproximado **151**
SAN NICOLAS, Veracruz, Pánuco, 98° 11′ 19″, 21° 26′ 20″, 100 m **198**
SAN NICOLAS (TEPOXTITLAN), Puebla, Tepexi de la Seda, 97° 40′ 42″, 18° 23′ 5″, 1,940 m, 175 indios **168**
SAN NICOLAS DE LA JOYA, Durango, Ciénega de los Olivos, 106° 14′ 45″, 27° 25′ 24″, 1,440 m, 218 indios (1765) **80**
SAN NICOLAS DE LOS MONTES, San Luis Potosí, Valles, 99° 25′ 20″, 22° 7′ 20″, 760 m, 289 indios, 72 españoles, 54 mulatos **178**
SAN NICOLAS DE LOS RANCHOS, Puebla, Atlixco, 98° 29′ 8″, 19° 4′ 18″, 2,440 m **164**
SAN NICOLAS DEL MONTE (EL VIGIA), México, Chalco, 98° 57′ 35″, 19° 0′ 42″, 2,140 m, 254 indios **115**
SAN NICOLAS OBISPO, Michoacán, Huaniqueo, 101° 18′ 53″, 19° 39′ 3″, 1,980 m, 169 indios **129**
SAN PABLO, México, Tulancingo, 98° 9′ 41″, 20° 21′ 35″, 1,700 m, 153 indios **107**
SAN PABLO, México, Querétaro, 100° 25′ 6″, 20° 37′ 4″, 1,900 m, 550 indios **105**
SAN PABLO (AMEYALTEPEC), Puebla, Tepexi de la Seda, 97° 52′ 43″, 18° 21′ 3″, 1,700 m, 43 indios **168**
SAN PABLO (CHIMALPA), México, Coyoacán, 99° 19′ 6″, 19° 21′ 7″, 2,730 m **110**
SAN PABLO (DE LAS TUNAS), Puebla, Tepeaca, 97° 42′ 46″, 18° 59′ 49″, 2,160 m, 222 indios **165**
SAN PABLO (HUIXTEPEC), Oaxaca, Zimatlán, 96° 46′ 53″, 16° 49′ 17″, 1,480 m **147**
SAN PABLO (PEDRO MEOQUI), Durango, Chihuahua, 105° 28′ 56″, 28° 16′ 4″, 1,150 m, 36 indios **80**
SAN PABLO (TEJALPA), México, Malinalco, 99° 35′ 20″, 18° 52′ 4″, 1,720 m, 324 indios **114**
SAN PABLO (YAGANIZA), Oaxaca, Villa Alta, 96° 13′ 40″, 17° 8′ 43″, 1,450 m, 401 indios **149**
SAN PABLO DE LAS SALINAS, México, Tacuba, 99° 6′ 6″, 19° 40′ 5″, 2,250 m, 945 indios **111**
SAN PABLO DEL MONTE (VICENTE GUERRERO), Tlaxcala, Tlaxcala, 98° 10′ 12″, 19° 7′ 8″, 2,300 m, 2,327 indios (1773) **194**
SAN PEDRITO, México, Tulancingo, 98° 19′ 48″, 20° 22′ 50″, 1,760 m, 270 indios **107**
SAN PEDRO, Guanajuato, Celaya, 101° 12′ 17″, 20° 34′ 5″, 1,720 m **96**
SAN PEDRO, Oaxaca, Teposcolula, 97° 50′ 34″, 17° 10′ 32″, aproximado **146**
SAN PEDRO (MIXTEPEC), Oaxaca, Jicayán, 97° 4′ 58″, 15° 58′ 58″, 220 m **151**
SAN PEDRO (OCOPETATILLO), Oaxaca, Teotitlán del Camino, 96° 54′ 48″, 18° 11′ 10″, 1,760 m, 930 almas **144**
SAN PEDRO (OCOTLAN), Zacatecas, Tlaltenango, 103° 18′ 35″, 21° 32′ 0″, 1,900 m, 281 indios **212**
SAN PEDRO (OCUILA), Durango, Cuencamé, 103° 41′ 32″, 24° 49′ 47″, 1,650 m, 124 indios **81**
SAN PEDRO (TLACHICHILCO), México, Tulancingo, 98° 15′ 45″, 20° 9′ 38″, 2,180 m, 540 indios **107**
SAN PEDRO (VENUSTIANO CARRANZA), México, Zimapán, 99° 20′ 0″, 20° 45′ 9″, 1,840 m, 594 indios **102**
SAN PEDRO APOSTOL, Oaxaca, Antequera, 96° 43′ 35″, 16° 44′ 10″, 1,500 m **147**
SAN PEDRO DE LOS BAÑOS, México, Ixtlahuaca, 99° 50′ 1″, 19° 40′ 0″, 2,540 m, 513 indios **110**
SAN PEDRO DEL ROSAL, México, Ixtlahuaca, 99° 48′ 45″, 19° 46′ 41″, 2,600 m, 436 indios **110**
SAN PEDRO EL ALTO, México, Ixtlahuaca, 99° 54′ 23″, 19° 36′ 40″, 2,550 m, 513 indios **105**
SAN PEDRO EL ALTO, México, Ixtlahuaca, 99° 57′ 46″, 19° 54′ 37″, 2,640 m, 265 indios **110**
SAN PEDRO EL ALTO, Oaxaca, Antequera, 97° 3′ 10″, 16° 48′ 27″, 1,960 m, 1,140 almas **147**
SAN PEDRO EL ALTO, Oaxaca, Teposcolula, 97° 27′ 41″, 17° 8′ 55″, 2,100 m, 138 indios **146**
SAN PEDRO EL ALTO, Oaxaca, Miahuatlán, 96° 28′ 25″, 16° 2′ 4″, 2,300 m **151**
SAN PEDRO LAGUNILLAS, Guadalajara, Santa María del Oro, 104° 45′ 2″, 21° 13′ 15″, 1,300 m, 494 indios **86**
SAN PEDRO MARTIR, Oaxaca, Antequera, 96° 42′ 40″, 16° 44′ 34″, 1,500 m **147**
SAN PEDRO Y SAN ANDRES (MALINALTEPEC), Puebla, Huejotzingo, 98° 32′ 8″, 19° 14′ 50″, 2,500 m **164**
SAN PEDRO Y SAN PABLO, México, Zacualpan, 99° 46′ 3″, 18° 32′ 47″, aproximado, 333 indios **114**
SAN SALVADOR, México, Actopan, 99° 0′ 48″, 20° 17′ 2″, 1,940 m, 319 indios **106**
SAN SALVADOR EL SECO, Puebla, Tepeaca, 97° 38′ 26″, 19° 8′ 1″, 2,400 m, 1,121 indios **165**
SAN SEBASTIAN, Guadalajara, Tlajomulco, 103° 25′ 37″, 20° 31′ 57″, 1,555 m, 347 indios **88**
SAN SEBASTIAN, Guadalajara, La Barca, 102° 57′ 58″, 20° 21′ 53″, 1,580 m, 61 indios **89**
SAN SEBASTIAN, México, Tulancingo, 98° 32′ 20″, 20° 17′ 32″, 1,560 m, 76 indios **107**
SAN SEBASTIAN, México, Querétaro, 99° 56′ 0″, 20° 16′ 7″, 2,195 m, 299 indios **110**
SAN SEBASTIAN, México, Toluca, 99° 38′ 47″, 19° 17′ 7″, 2,630 m **110**
SAN SEBASTIAN, México, Huichapan, 99° 36′ 10″, 19° 43′ 40″, 2,850 m, 416 indios **105**
SAN SEBASTIAN, México, Tulancingo, 98° 7′ 2″, 20° 34′ 9″, 820 m, 373 indios **107**
SAN SEBASTIAN, Puebla, Teziutlán, 97° 22′ 45″, 19° 51′ 41″, 1,640 m **162**
SAN SEBASTIAN, San Luis Potosí, San Luis Potosí, 100° 57′ 21″, 22° 9′ 5″, 1,860 m **178**
SAN SEBASTIAN, Veracruz, Veracruz Antigua, 96° 56′ 30″, 18° 43′ 40″, 1,050 m **199**
SAN SEBASTIAN (CAPULINES), México, Actopan, 98° 46′ 18″, 20° 15′ 38″, 2,480 m, 283 indios **107**
SAN SEBASTIAN (TEPONAHUASTLAN), Nayarit-Colotlán, Colotlán, 104° 3′ 48″, 22° 4′ 50″, 1,340 m, 249 indios, 0 de razón **138**
SAN SEBASTIAN (EL GRANDE), México, Metepec, 100° 3′ 18″, 19° 17′ 44″, 2,400 m, 468 indios **110**
SAN SEBASTIAN (RIO HONDO), Oaxaca, Miahuatlán, 96° 27′ 50″, 16° 10′ 55″, 2,500 m **151**
SAN SEBASTIAN (XOCHIMILCO), Oaxaca, Huexolotitlán, 96° 50′ 23″, 17° 14′ 4″, 1,640 m **147**
SAN SEBASTIAN DEL MONTE, Oaxaca, Huajuapan, 98° 1′ 20″, 17° 40′ 43″, 1,680 m **143**
SAN SEBASTIAN Y SU AUXILIAR SANTA ROSA, México, Querétaro, 100° 23′ 42″, 20° 35′ 58″, 1,820 m, 2,907 indios **105**
SAN SEBASTIANITO, Guadalajara, Tonalá Guad., 103° 23′ 6″, 20° 35′ 6″, 1,570 m, 275 indios **88**
SAN SIMON, Puebla, Tepeaca, 97° 42′ 43″, 18° 58′ 1″, 2,120 m, 321 indios **168**
SAN SIMON (DE LA LAGUNA), México, Metepec, 100° 4′ 42″, 19° 17′ 24″, 2,500 m, 774 indios **110**
SAN SIMON (EL ALTO), México, Malinalco, 99° 30′ 7″, 18° 59′ 50″, 2,400 m, 324 indios **114**
SAN SIMON (TLATLAHUQUITEPEC), Tlaxcala, Tlaxcala, 98° 13′ 11″, 19° 23′ 33″, 2,520 m, 216 indios (1773) **194**
SAN SIMON (XIPETZINCO), Tlaxcala, Tlaxcala, 98° 17′ 32″, 19° 28′ 40″, 2,620 m, 95 indios (1773) **194**
SAN SIMON DE LOS HERREROS (DE GUERRERO), México, Temascaltepec, 100° 0′ 15″, 19° 1′ 16″, 2,140 m, 632 indios **114**
SAN VICENTE (ZACUALPAN), México, Cuernavaca, 99° 11′ 18″, 18° 51′ 24″, aproximado, 95 indios (ca. 1790) **115**
SAN VICENTE, México, Texcoco, 98° 48′ 20″, 19° 34′ 48″, 2,300 m, 769 indios **111**
SANAHCAT, Asunción, Yucatán, Beneficios Bajos, 89° 12′ 50″, 20° 46′ 15″, 16 m, 1,097 indios, 195 vecinos **206**
SANCTORUM, México, Tulancingo, 98° 46′ 57″, 20° 18′ 6″, 1,700 m, 283 indios **107**
SANCTORUM, San Joaquín, México, Tacuba, 99° 12′ 34″, 19° 27′ 16″, 2,230 m, 198 indios **111**
SANCTORUM, México, Texcoco, 98° 28′ 19″, 19° 29′ 27″, 2,740 m, 774 indios **111**
SANCTORUM, Santa María, Puebla, Cholula, 98° 15′ 14″, 19° 5′ 50″, 2,120 m, 182 indios **164**
SANTA ANA, Durango, Ciénega de los Olivos, 106° 35′ 18″, 27° 49′ 55″, 1,600 m, 248 almas **80**
SANTA ANA, Durango, Batopilas, 107° 37′ 8″, 26° 45′ 43″, 440 m, 364 almas **80**
SANTA ANA, Yucatán, Mérida, 89° 37′ 17″, 20° 58′ 28″, 9 m **206**
SANTA ANA (AHUEHUEPAN), México, Tula, 99° 20′ 51″, 20° 7′ 22″, 2,040 m, 90 indios **106**
SANTA ANA (ATEIXTLAHUACA), Oaxaca, Teotitlán del Camino, 96° 54′ 45″, 18° 12′ 25″, 1,750 m, 1,900 almas **144**
SANTA ANA (BENJAMIN M. CHAPARRO), Durango, Batopilas, 108° 31′ 48″, 27° 38′ 4″, 1,280 m, 919 almas **80**
SANTA ANA (CUAUHTEMOC), Oaxaca, Teutila, 96° 47′ 40″, 17° 59′ 5″, 1,600 m **144**
SANTA ANA (IXTLAHUACA), México, Ixtlahuaca, 99° 53′ 15″, 19° 35′ 5″, 2,750 m, 621 indios **110**
SANTA ANA (NETZAHUALCOYOTL), Tabasco, Tabasco, 91° 26′ 36″, 17° 42′ 33″, 20 m **190**
SANTA ANA (TUTUTEPEC), Oaxaca, Jicayán, 97° 31′ 50″, 16° 10′ 50″, 440 m **150**
SANTA ANA DEL RIO, Oaxaca, Teotitlán del Valle, 96° 10′ 27″, 16° 50′ 10″, 1,060 m **149**
SANTA ANA DEL VALLE, Oaxaca, Teotitlán del Valle, 96° 28′ 15″, 16° 59′ 40″, 1,660 m **147**
SANTA ANA MAYA, Michoacán, Cuitzeo de la Laguna, 101° 1′ 15″, 20° 0′ 24″, 1,840 m, 408 indios **129**

SANTA ANITA, Durango, Ciénega de los Olivos, 107° 26′ 20″, 26° 49′ 58″, 2,200 m **80**

SANTA ANITA, Guadalajara, Tlajomulco, 103° 26′ 38″, 20° 33′ 0″, 1,570 m, 267 indios **88**

SANTA APOLONIA, Sonora-Sinaloa, Copala, 106° 17′ 59″, 23° 58′ 48″, 200 m, 92 indios (1765) **184**

SANTA BARBARA, México, Cuautitlán, 99° 11′ 27″, 19° 42′ 26″, 2,240 m, 580 indios **111**

SANTA CATALINA, Veracruz, Pánuco, 98° 26′ 57″, 21° 38′ 37″, aproximado **198**

SANTA CATALINA (MIXTEPEC), Oaxaca, Zimatlán, 96° 56′ 14″, 16° 53′ 31″, 2,000 m **147**

SANTA CATALINA (VILLANUEVA), Puebla, Tepeaca, 97° 36′ 43″, 18° 59′ 38″, 2,340 m **165**

SANTA CATALINA DE LA RERRAN, Puebla, Huayacocotla, 98° 21′ 12″, 20° 35′ 8″, aproximado **161**

SANTA CATALINA DE SENA, Oaxaca, Antequera, 96° 36′ 33″, 17° 2′ 50″, 1,580 m **147**

SANTA CATALINA MARTIR, México, Texcoco, 98° 46′ 20″, 19° 29′ 6″, 2,700 m, 418 indios **111**

SANTA CATARINA, Chiapas, Simojovel, 92° 40′ 11″, 17° 11′ 11″, 250 m, 207 indios **74**

SANTA CATARINA, Durango, San Andrés de la Sierra, 106° 23′ 0″, 24° 30′ 58″, 1,290 m, 75 indios **81**

SANTA CATARINA, México, Tulancingo, 98° 10′ 47″, 20° 15′ 4″, 1,600 m, 337 indios **107**

SANTA CATARINA, México, Tulancingo, 98° 38′ 20″, 20° 20′ 20″, 1,720 m, 414 indios **107**

SANTA CATARINA, Nayarit-Colotlán, Colotlán, 104° 6′ 33″, 22° 9′ 18″, 1,490 m, 351 indios, 0 de razón **138**

SANTA CATARINA, Oaxaca, Miahuatlán, 96° 22′ 40″, 16° 5′ 20″, 2,540 m, 119 indios **151**

SANTA CATARINA, Sonora-Sinaloa, Copala, 106° 4′ 51″, 23° 24′ 39″, 180 m, 80 indios (1765) **184**

SANTA CATARINA (YECAHUIZOTL), México, Chalco, 98° 57′ 58″, 19° 18′ 37″, 2,240 m, 495 indios **111**

SANTA CATARINA (ZACATEPETLAC), México, Cuernavaca, 99° 8′ 25″, 18° 58′ 11″, 1,620 m, 443 indios (ca. 1790) **115**

SANTA CATARINA MARTIR, Guanajuato, San Luis de la Paz, 100° 4′ 6″, 21° 8′ 20″, 1,560 m, 816 indios **96**

SANTA CATARINA MARTIR (TLALTEMPAN), Puebla, Tepexi de la Seda, 98° 4′ 50″, 18° 36′ 50″, 1,500 m, 899 indios **168**

SANTA CECILIA, México, Tacuba, 99° 10′ 31″, 19° 33′ 10″, 2,250 m, 751 indios **111**

SANTA CLARA DEL COBRE, Michoacán, Santa Clara, 101° 38′ 18″, 19° 24′ 17″, 2,220 m, 1,142 indios **128**

SANTA CRUZ, Guadalajara, Tlajomulco, 103° 30′ 26″, 20° 28′ 48″, 1,510 m, 434 indios **88**

SANTA CRUZ, Guadalajara, Tonalá Guad., 103° 20′ 17″, 20° 32′ 48″, 1,530 m, 198 indios **89**

SANTA CRUZ, México, Tulancingo, 98° 16′ 5″, 20° 28′ 0″, 980 m, 144 indios **107**

SANTA CRUZ, Oaxaca, Teotitlán del Camino, 96° 50′ 8″, 18° 8′ 52″, 1,600 m, 930 almas **144**

SANTA CRUZ, Sonora-Sinaloa, Culiacán, 107° 34′ 12″, 25° 32′ 20″, 340 m, 55 indios (1765) **183**

SANTA CRUZ (ACAPA), Puebla, Tehuacán, 97° 19′ 33″, 18° 24′ 17″, 1,340 m **169**

SANTA CRUZ (DE MAYO), Durango, Cusihuiriáchi, 106° 33′ 10″, 28° 12′ 47″, 1,660 m **80**

SANTA CRUZ (EL GRANDE), Guadalajara, La Barca, 102° 51′ 48″, 20° 22′ 28″, 1,530 m, 408 indios **89**

SANTA CRUZ (HUATABAMBO), Sonora-Sinaloa, Ostimuri, 109° 38′ 32″, 26° 49′ 39″, 10 m, 700 mayos (1765) **183**

SANTA CRUZ (JUVENTINO ROSAS), Guanajuato, Celaya, 100° 59′ 43″, 20° 38′ 32″, 1,750 m **96**

SANTA CRUZ (LACHIXOLANA), Oaxaca, Huexolotitlán, 96° 51′ 20″, 17° 13′ 30″, 1,660 m **147**

SANTA CRUZ (PROGRESO CHICAHUAXTLA), Oaxaca, Teposcolula, 97° 49′ 43″, 17° 9′ 25″, 2,520 m **146**

SANTA CRUZ (TEOTILALPAM), Oaxaca, Teutila, 96° 41′ 30″, 17° 57′ 40″, 1,340 m **144**

SANTA CRUZ (TEPEXPAN), México, Ixtlahuaca, 99° 42′ 10″, 19° 34′ 6″, 2,580 m, 675 indios **110**

SANTA CRUZ (TUTUTEPEC), Oaxaca, Jicayán, 97° 31′ 46″, 16° 12′ 25″, 440 m **150**

SANTA CRUZ DE LA SOLEDAD, Guadalajara, Sayula, 103° 9′ 31″, 20° 18′ 59″, 1,550 m, 310 indios **89**

SANTA CRUZ DEL MONTE, México, Tacuba, 99° 14′ 49″, 19° 30′ 51″, 2,400 m, 661 indios **110**

SANTA CRUZ DEL PADRE HERRERA (VALLE DEL ROSARIO), Durango, Ciénega de los Olivos, 106° 17′ 40″, 27° 19′ 3″, 1,500 m, 348 indios y 767 vecinos de razón (1765) **80**

SANTA CRUZ NUEVA, Puebla, Acatlán, 97° 48′ 35″, 18° 17′ 38″, 1,540 m, 155 indios **168**

SANTA FE, San Miguel, Guadalajara, Tepactitlán, 103° 5′ 0″, 20° 31′ 32″, 1,480 m, 1,800 indios **88**

SANTA FE, Nayarit-Colotlán, Nayarit, 105° 4′ 25″, 22° 2′ 6″, 10 m, 257 indios, 181 de razón **138**

SANTA FE DE LA LAGUNA, Michoacán, Santa Fe, 101° 33′ 17″, 19° 40′ 21″, 2,040 m **128**

SANTA FE DEL RIO, Michoacán, Santa Fe, 101° 49′ 35″, 20° 12′ 12″, 1,680 m **128**

SANTA GERTRUDIS (COSOLTEPEC), Oaxaca, Huajuapan, 97° 47′ 25″, 18° 8′ 30″, 1,820 m **143**

SANTA INES, México, Texcoco, 98° 49′ 2″, 19° 32′ 45″, otra fuente, 409 indios **111**

SANTA INES, México, Tulancingo, 98° 5′ 20″, 20° 27′ 18″, 740 m, 121 indios **107**

SANTA INES, Oaxaca, Nochixtlán, 97° 9′ 30″, 17° 13′ 41″, 1,750 m, 266 indios (1791) **147**

SANTA INES DEL MONTE, Oaxaca, Zimatlán, 96° 51′ 45″, 16° 55′ 21″, 2,420 m **147**

SANTA ISABEL, Durango, Chihuahua, 106° 22′ 5″, 28° 20′ 33″, 1,620 m, 657 almas **80**

SANTA ISABEL (TLANEPANTLA), Puebla, Tecali, 97° 53′ 24″, 18° 51′ 5″, 1,980 m, 459 indios **168**

SANTA LUCIA (MIAHUATLAN), Oaxaca, Zimatlán, 96° 37′ 4″, 16° 11′ 12″, 2,010 m, 266 indios **151**

SANTA LUCIA (MONTEVERDE), Oaxaca, Teposcolula, 97° 39′ 57″, 16° 58′ 13″, 2,804 m, 593 almas **146**

SANTA LUCIA DEL CAMINO, Oaxaca, Cuatro Villas, 96° 41′ 36″, 17° 3′ 45″, 1,540 m **147**

SANTA MARGARITA (HUITEPEC), Oaxaca, Nejapa, 95° 40′ 10″, 16° 56′ 15″, 1,360 m **149**

SANTA MARIA, Guadalajara, La Barca, 102° 55′ 31″, 20° 22′ 55″, 1,520 m, 122 indios **89**

SANTA MARIA, Guadalajara, Tonalá Guad., 103° 18′ 41″, 20° 41′ 12″, 1,550 m, 213 indios **88**

SANTA MARIA, Michoacán, Valladolid Mich, 101° 11′ 32″, 19° 40′ 7″, 2,040 m, 251 indios **129**

SANTA MARIA, Sonora-Sinaloa, Maloya, 105° 39′ 55″, 23° 6′ 37″, 100 m, 175 indios (1765) **184**

SANTA MARIA, Sonora-Sinaloa, Sinaloa, 107° 52′ 13″, 26° 3′ 12″, 840 m, 136 indios (1765) **183**

SANTA MARIA ASUNCION, Puebla, Igualapa, 98° 23′ 28″, 16° 46′ 8″, 560 m **173**

SANTA MARIA DE LA NATIVIDAD (IGNACIO ALLENDE), Zacatecas, Tlaltenango, 103° 24′ 30″, 21° 30′ 42″, 1,920 m, 470 indios **212**

SANTA MARIA DE LA PEÑA, Oaxaca, Nejapa, 95° 53′ 6″, 16° 13′ 9″, otra fuente, 68 indios **152**

SANTA MARIA DE LAS NIEVES, Oaxaca, Teozacualco, 96° 33′ 42″, 17° 37′ 33″, 1,960 m, 190 indios **144**

SANTA MARIA DE LOS ANGELES, Nayarit-Colotlán, Colotlán, 103° 13′ 25″, 22° 10′ 15″, 1,700 m, 783 indios, 29 de razón **138**

SANTA MARIA DEL MAR, Oaxaca, Tehuantepec, 94° 51′ 22″, 16° 13′ 10″, 5 m, 150 indios **153**

SANTA MARIA DEL MONTE, Puebla, Tehuacán, 97° 12′ 2″, 18° 32′ 20″, 2,600 m **169**

SANTA MARIA DEL ORO, Guadalajara, Santa María del Oro, 104° 35′ 17″, 21° 20′ 1″, 1,160 m, 359 indios **86**

SANTA MARIA DEL RIO DE ABAJO, San Luis Potosí, Santa María del Río, 100° 44′ 7″, 21° 48′ 39″, otra fuente **178**

SANTA MARIA DEL RIO DE ARRIBA, San Luis Potosí, Santa María del Río, 100° 44′ 10″, 21° 47′ 51″, 1,710 m **178**

SANTA MARIA DEL ROSARIO, Oaxaca, Teposcolula, 97° 35′ 40″, 17° 21′ 0″, 2,320 m **146**

SANTA MARIA DEL TULE, Oaxaca, Antequera, 96° 38′ 0″, 17° 2′ 50″, 1,565 m **147**

SANTA MARIA ESPAÑA, Tlaxcala, Tlaxcala, 98° 25′ 23″, 19° 27′ 41″, 2,640 m, 329 indios (1773) **194**

SANTA MARIA LA ALTA, Puebla, Tepeaca, 97° 39′ 26″, 18° 35′ 52″, 1,950 m **168**

SANTA MARIA LA PALMA, México, Huichapan, 99° 23′ 18″, 20° 22′ 8″, 2,000 m, 623 indios **106**

SANTA MARIA MAGDALENA, Oaxaca, Miahuatlán, 96° 19′ 25″, 16° 2′ 55″, aproximado **151**

SANTA MARIA NATIVITAS, Oaxaca, Teposcolula, 97° 20′ 0″, 17° 39′ 40″, 2,180 m, 421 indios **144**

SANTA MARIA NATIVITAS, Puebla, Tehuacán, 97° 18′ 0″, 18° 24′ 33″, 1,320 m **169**

SANTA MARTA, Chiapas, San Andrés, 92° 40′ 40″, 16° 55′ 52″, 1,270 m, 212 indios **74**

SANTA MONICA, México, Tulancingo, 98° 13′ 18″, 20° 18′ 22″, 1,680 m, 94 indios **107**

SANTA MONICA, México, Actopan, 98° 56′ 22″, 20° 20′ 45″, 2,080 m, 90 indios **106**

SANTA MONICA, México, Zempoala, 98° 37′ 17″, 19° 58′ 55″, 2,570 m, 297 indios **107**

SANTA MONICA (AUTEMPA), México, Metztitlán, 98° 42′ 55″, 20° 27′ 43″, 1,820 m, 463 indios **107**

SANTA MONICA (MASTLATLAN), México, Metztitlán, 98° 39′ 55″, 20° 43′ 36″, 1,660 m, 364 indios **103**

SANTA ROSA, Durango, Batopilas, 107° 27′ 21″, 26° 24′ 19″, 1,180 m, 1,395 almas **80**

SANTA ROSA, Yucatán, Bolonchencauich, 90° 30′ 33″, 19° 45′ 15″, 20 m **206**

SANTA ROSALIA, México, Zempoala, 98° 37′ 50″, 20° 7′ 31″, 2,880 m, 95 indios **107**

SANTA ROSALIA, Sonora-Sinaloa, Sonora, 110° 28′ 36″, 29° 7′ 30″, 400 m, 53 indios (1765) **182**

SANTA ROSALIA CUEVAS, Durango, Ciénega de los Olivos, 106° 28′ 36″, 28° 2′ 55″, 1,680 m, 246 indios (1765) **80**

SANTA TERESA, México, Yahualica, 98° 22′ 55″, 20° 53′ 25″, 300 m, 490 indios **103**

SANTA TERESA, Nayarit-Colotlán, Nayarit, 104° 45′ 52″, 22° 29′ 52″, 2,100 m, 271 indios, 18 gentes de razón (1793) **138**

SANTA URSULA, México, Tulancingo, 98° 6′ 10″, 20° 25′ 10″, 920 m, 252 indios **107**

SANTA URSULA (CHICONQUIAC), Puebla, Tepeaca, 97° 40′ 30″, 19° 0′ 48″, 2,220 m, 303 indios **105**

SANTIAGO, Guadalajara, Sentispac, 105° 16′ 51″, 21° 45′ 3″, otra fuente, 86 indios **86**

SANTIAGO, México, Tulancingo, 98° 42′ 39″, 20° 14′ 40″, 2,320 m, 63 indios **107**

SANTIAGO, San Luis Potosí, San Luis Potosí, 100° 58′ 17″, 22° 8′ 44″, 1,860 m **178**

SANTIAGO, Tabasco, Tabasco, 93° 10′ 34″, 18° 3′ 54″, 10 m **190**

SANTIAGO (EL PINAR), Chiapas, San Andrés, 92° 42′ 52″, 16° 56′ 23″, 1,680 m, 247 indios **74**

SANTIAGO (OXTOTITLAN), México, Malinalco, 99° 40′ 4″, 18° 57′ 40″, 2,200 m, 81 indios **114**

SANTIAGO (PLUTARCO ELIAS CALLES), México, Zimapán, 99° 22′ 30″, 20° 43′ 37″, 1,720 m, 2,065 indios **102**

SANTIAGO (TOTOLIMIXPAN), Guadalajara, La Barca, 102° 55′ 38″, 20° 23′ 21″, 1,520 m, 163 indios **89**

SANTIAGO DEL MOLINO, México, Tulancingo, 98° 21′ 13″, 20° 4′ 48″, 2,220 m, 238 indios **107**

SANTIAGO DEL MONTE, México, Metepec, 99° 56′ 37″, 19° 24′ 2″, 2,750 m, 553 indios **110**

SANTIAGO DEL PUENTE, Michoacán, Valladolid Mich, 101° 11′ 20″, 19° 43′ 6″, 1,920 m, 169 indios **129**

SANTIAGO DEL RIO, Oaxaca, Huajuapan, 98° 5′ 20″, 17° 27′ 20″, 1,600 m, 268 almas **143**

SANTIAGO EL MENOR (SOCHILTEPEC), Oaxaca, Teozacualco, 97° 15′ 25″, 16° 39′ 53″, 1,710 m **147**

SANTIAGUITO (CUAXUSTENCO), México, Tenango del Valle, 99° 35′ 0″, 19° 7′ 30″, 2,600 m, 522 indios **110**

SANTIAGUITO (TLAPACOYA), México, Actopan, 98° 50′ 3″, 20° 6′ 3″, 2,540 m, 130 indios **106**

SANTISIMA TRINIDAD, Puebla, Tecali, 98° 1′ 56″, 18° 53′ 36″, 2,140 m, 228 indios **168**
SANTISIMA TRINIDAD (SAN MIGUELITO), San Luis Potosí, San Luis Potosí, 100° 58′ 33″, 22° 8′ 47″, 1,860 m **178**
SANTO DOMINGO, México, Ixtlahuaca, 99° 46′ 47″, 19° 35′ 35″, 2,530 m, 774 indios **110**
SANTO DOMINGO (DEL ESTADO), Oaxaca, Teposcolula, 97° 50′ 50″, 17° 9′ 20″, 2,420 m, 387 indios **146**
SANTO DOMINGO (FILOMENO MATA), Veracruz, Papantla, 97° 42′ 10″, 20° 11′ 51″, 740 m, 381 indios **199**
SANTO DOMINGO (XAGACIA), Oaxaca, Villa Alta, 96° 16′ 3″, 17° 9′ 12″, 1,680 m, 288 indios **149**
SANTO DOMINGO DEL RIO, Oaxaca, Teutila, 96° 32′ 55″, 18° 2′ 10″, 100 m **144**
SANTO DOMINGO DEL VALLE (VILLA DIAZ ORDAZ), Oaxaca, Teotitlán del Valle, 96° 25′ 53″, 17° 0′ 15″, 1,700 m **147**
SANTO TOMAS, Durango, Cusihuiriáchi, 107° 34′ 23″, 28° 40′ 55″, 1,980 m, 405 almas **80**
SANTO TOMAS, México, Temascaltepec, 100° 1′ 19″, 18° 49′ 57″, 1,700 m, 171 indios **114**
SANTO TOMAS, Michoacán, Tlazazalca, 102° 5′ 5″, 19° 50′ 40″, 1,800 m, 145 indios **128**
SANTO TOMAS, Puebla, Tepexi de la Seda, 98° 6′ 15″, 18° 40′ 49″, otra fuente, 111 indios **168**
SANTO TOMAS, Sonora-Sinaloa, Ostimuri, 109° 11′ 50″, 28° 58′ 27″, 460 m **182**
SANTO TOMAS (ALLENDE), México, Tulancingo, 98° 37′ 10″, 20° 13′ 49″, 2,260 m, 319 indios **107**
SANTO TOMAS (DE ARRIBA), Oaxaca, Teotitlán del Valle, 96° 14′ 10″, 16° 46′ 35″, 2,100 m **149**
SANTO TOMAS DE LOS PLATANOS (PUEBLO VIEJO), México, Temascaltepec, 100° 17′ 53″, 19° 10′ 42″, 1,060 m, 707 indios **109**
SANTOS REYES, México, Tulancingo, 98° 9′ 42″, 20° 9′ 22″, 2,240 m, 355 indios **107**
SANTOS REYES, México, Ixtlahuaca, 99° 45′ 40″, 19° 40′ 50″, 2,620 m, 562 indios **110**
SANTOS REYES, Michoacán, Jiquilpan, 102° 28′ 27″, 19° 35′ 22″, 1,300 m, 218 indios **128**
SANTOS REYES, Oaxaca, Teposcolula, 97° 40′ 56″, 16° 52′ 45″, 1,980 m, 102 almas **146**
SANTOS REYES, Puebla, Tepeaca, 97° 48′ 45″, 18° 56′ 38″, 2,100 m, 780 indios **168**
SANTOS REYES, Puebla, Tetela y Jonotla, 97° 31′ 54″, 20° 6′ 23″, 320 m **162**
SANTOS REYES, Veracruz, Veracruz Antigua, 97° 2′ 30″, 18° 40′ 9″, 1,600 m **199**
SANTOS REYES (METZONTLA), Puebla, Tehuacán, 97° 29′ 15″, 18° 13′ 32″, 1,800 m **169**
SARIC, Santiago (Santa Gertrudis), Sonora-Sinaloa, Sonora, 111° 22′ 40″, 31° 6′ 11″, 780 m, 212 pimas altos (1765) **182**
SATEVO, San Francisco Javier, Durango, Chihuahua, 106° 6′ 23″, 27° 57′ 15″, 1,380 m, 448 indios, 760 gentes de razón (1765) **80**
SATEVO, Santo Ángel, Durango, Batopilas, 107° 42′ 52″, 26° 59′ 31″, 540 m, 211 almas **80**
SAYULA, Chiapas, Ixtacomitán, 93° 27′ 16″, 17° 22′ 7″, otra fuente, 256 indios **74**
SAYULA, San Francisco, Guadalajara, Sayula, 103° 36′ 2″, 19° 52′ 58″, 1,360 m, 1,820 indios **89**
SAYULA, San Francisco, México, Tetepango, 99° 23′ 48″, 20° 11′ 53″, 2,050 m, 504 indios **106**
SAYULA, Veracruz, Coatzacoalcos, 94° 57′ 31″, 17° 52′ 49″, 80 m, 702 indios, 5 españoles, 0 pardos **200**
SAYULA (SAYULILLA), Nuestra Señora de Navidad, Guadalajara, Acaponeta, 105° 23′ 26″, 22° 26′ 15″, 30 m **86**
SAYULTEPEC, San Juan, Oaxaca, Teposcolula, 97° 17′ 10″, 17° 27′ 7″, 2,090 m, 209 almas **144**
SAYULTEPEC, San Francisco, Oaxaca, Jicayán, 98° 7′ 50″, 16° 35′ 40″, 410 m **146**
SEDAS, San Sebastián, Oaxaca, Antequera, 96° 56′ 55″, 17° 20′ 32″, 1,940 m **147**
SENGUIO, Michoacán, Zitácuaro, 100° 21′ 7″, 19° 43′ 56″, 2,260 m, 351 indios **129**
SENTISPAC, Asunción, Guadalajara, Sentispac, 105° 20′ 46″, 21° 48′ 18″, 10 m, 31 indios **86**
SERIS, Sonora-Sinaloa, Sonora, 110° 58′ 4″, 29° 3′ 39″, 210 m **182**
SEVINA, Santa María, Michoacán, Paracho, 101° 53′ 54″, 19° 37′ 38″, 2,400 m, 341 indios **128**
SEYBA CABECERA, Yucatán, Sahcabchén, 90° 36′ 26″, 19° 36′ 14″, otra fuente, 612 naturales, 280 vecinos de color **206**
SEYBA PLAYA, Yucatán, Sahcabchén, 90° 41′ 16″, 19° 38′ 18″, 10 m, 600 naturales, 728 vecinos **206**
SEYE, Yucatán, Beneficios Bajos, 89° 22′ 17″, 20° 50′ 12″, 9 m, 1,060 indios, 260 vecinos **206**
SEYEUSIL, Santiago, Yucatán, Beneficios Bajos, 88° 55′ 28″, 20° 38′ 11″, otra fuente **206**
SIBACA, Chiapas, Ocosingo, 92° 8′ 20″, 16° 55′ 41″, 1,000 m, 387 indios **74**
SIETLA, Santa María, México, Metztitlán, 98° 38′ 10″, 20° 39′ 54″, 1,740 m, 202 indios **107**
SIHOCHAC, Yucatán, Sahcabchén, 90° 35′ 10″, 19° 30′ 5″, 20 m, 324 naturales, 120 vecinos **206**
SILACAYOAPAM, Oaxaca, Huajuapan, 98° 8′ 25″, 17° 30′ 9″, 1,620 m **143**
SILAHUA, San Miguel, Michoacán, Ario, 101° 49′ 21″, 18° 43′ 13″, 180 m, 226 indios **131**
SIMOJOVEL, Chiapas, Simojovel, 92° 42′ 51″, 17° 8′ 24″, 660 m, 761 indios **74**
SINANCHE, San Buenaventura, Yucatán, La Costa, 89° 11′ 7″, 21° 13′ 30″, 6 m, 607 indios de pueblos, 469 indios de haciendas, 235 vecinos **206**
SINAXTLA, San Andrés, Oaxaca, Teposcolula, 97° 16′ 55″, 17° 27′ 50″, 2,100 m, 121 almas **144**
SINDIHUI, San Mateo, Oaxaca, Teozacualco, 97° 21′ 5″, 17° 0′ 7″, 1,460 m, 663 almas **146**
SINGUILUCAN, San Antonio, México, Tulancingo, 98° 31′ 1″, 19° 58′ 4″, 2,630 m, 391 indios **107**
SINGUIO, Santiago, Michoacán, Indaparapeo, 100° 58′ 39″, 19° 52′ 11″, 1,840 m, 155 indios **129**
SINICAHUA, San Antonio, Oaxaca, Teposcolula, 97° 34′ 0″, 17° 9′ 0″, 2,100 m, 406 indios **146**
SINIYUVI, San Pedro, Oaxaca, Jicayán, 97° 55′ 36″, 16° 28′ 30″, 280 m **146**
SINOQUIPE, San Ignacio, Sonora-Sinaloa, Sonora, 110° 14′ 38″, 30° 9′ 18″, 740 m, 134 indios (1765) **182**
SISAL, San Bernardino, Yucatán, Valladolid, 88° 12′ 35″, 20° 41′ 9″, 25 m, 578 indios, 1,183 vecinos **207**
SISBICHEN, Yucatán, Tizimín, 87° 55′ 20″, 20° 49′ 25″, 29 m, 168 indios bajo campana, 271 indios en ranchos, 0 vecinos **207**
SISOGUICHI, Santa María, Durango, Cusihuiriáchi, 107° 29′ 38″, 27° 47′ 12″, 2,200 m, 327 almas **80**
SITALA, Chiapas, Ocosingo, 92° 18′ 28″, 17° 1′ 27″, 1,100 m, 693 indios **74**
SITILPECH, San Jerónimo, Yucatán, La Costa, 88° 57′ 26″, 20° 56′ 23″, 16 m, 179 indios de pueblos, 134 indios de haciendas, 5 vecinos **206**
SITPACH, San Juan Bautista, Yucatán, La Costa, 89° 31′ 15″, 21° 1′ 39″, 9 m, 317 indios de pueblos, 244 indios de haciendas, 0 vecinos **206**
SOCHIAPAM, San Pedro, Oaxaca, Teutila, 96° 39′ 44″, 17° 49′ 39″, 1,240 m **144**
SOCOLTENANGO, Santa Cruz, Chiapas, Comitán, 92° 21′ 2″, 16° 14′ 35″, 860 m, 518 indios **74**
SOCONUSCO, Santa Ana, Veracruz, Coatzacoalcos, 94° 52′ 48″, 17° 57′ 44″, 60 m, 1,251 indios, 5 españoles, 0 pardos **200**
SOLA, San Miguel, Oaxaca, Zimatlán, 96° 58′ 40″, 16° 30′ 53″, 1,400 m **147**
SOLA, Santa Inés, Oaxaca, Zimatlán, 96° 56′ 25″, 16° 29′ 1″, 1,400 m **147**
SOLA, San Francisco, Oaxaca, Zimatlán, 96° 58′ 30″, 16° 30′ 55″, 1,420 m **147**
SOLA, San Ildefonso, Oaxaca, Zimatlán, 96° 59′ 2″, 16° 31′ 10″, 1,420 m **147**
SOLA, Santa María, Oaxaca, Zimatlán, 97° 1′ 2″, 16° 34′ 5″, 1,460 m **147**
SOLA, Santos Reyes, Oaxaca, Zimatlán, 96° 58′ 55″, 16° 29′ 31″, 1,580 m **147**
SOLA, San Juan Bautista, Oaxaca, Zimatlán, 97° 0′ 3″, 16° 31′ 35″, 1,620 m **147**
SOLAGA, San Andrés, Oaxaca, Villa Alta, 96° 14′ 5″, 17° 16′ 15″, 1,500 m, 882 indios **149**
SOLEDAD, Nayarit-Colotlán, Colotlán, 103° 53′ 59″, 22° 26′ 2″, 1,810 m, 313 indios, 6 de razón **138**
SOLEDAD (ATZOMPA), Veracruz, Orizaba, 97° 9′ 8″, 18° 45′ 18″, 2,100 m **199**
SOLISTAHUACAN, San Dionisio, Chiapas, Tuxtla, 92° 53′ 57″, 17° 9′ 33″, 1,720 m, 239 indios **74**
SOLOSUCHIAPA, Chiapas, Ixtacomitán, 93° 1′ 46″, 17° 25′ 42″, 160 m, 239 indios **74**
SOLTEPEC, San Hipólito, Puebla, Tepeaca, 97° 42′ 30″, 19° 7′ 9″, 2,420 m **165**
SORIANO (COLON), Santo Domingo, México, Querétaro, 100° 3′ 4″, 20° 47′ 25″, 1,900 m, 1,495 indios **102**
SOSOLA, San Juan, Oaxaca, Antequera, 97° 1′ 43″, 17° 22′ 43″, 1,900 m **147**
SOSOLA, San Jerónimo, Oaxaca, Antequera, 97° 2′ 0″, 17° 21′ 56″, 1,920 m **147**
SOSOLA, Santa María (Santa Lucía), Oaxaca, Antequera, 97° 5′ 24″, 17° 24′ 20″, 2,010 m **144**
SOSOLA, San Mateo, Oaxaca, Antequera, 97° 6′ 55″, 17° 23′ 48″, 2,026 m **144**
SOSOLTEPEC, San Pedro Mártir, Oaxaca, Nejapa, 95° 56′ 48″, 16° 8′ 17″, 2,040 m **152**
SOTEAPAN, Veracruz, Coatzacoalcos, 94° 52′ 22″, 18° 13′ 57″, 440 m, 1,683 indios, 14 españoles, 0 pardos **200**
SOTUTA, San Pedro y San Pablo, Yucatán, Beneficios Bajos, 89° 0′ 22″, 20° 35′ 45″, 21 m, 512 indios, 1,023 vecinos **206**
SOYALO, Chiapas, Tuxtla, 92° 55′ 29″, 16° 53′ 25″, 1,200 m, 144 indios **74**
SOYALTEPEC, San Miguel, Oaxaca, Teutila, 96° 28′ 58″, 18° 12′ 0″, 200 m, 2,007 almas **144**
SOYALTEPEC, San Bartolomé, Oaxaca, Teposcolula, 97° 18′ 25″, 17° 35′ 25″, 2,280 m, 863 almas **144**
SOYANIQUILPAN, San Francisco, México, Huichapan, 99° 31′ 49″, 20° 0′ 48″, 2,400 m, 628 indios **106**
SOYATACO, Tabasco, Tabasco, 93° 4′ 22″, 18° 12′ 40″, 10 m **190**
SOYATITA, San José, Sonora-Sinaloa, Culiacán, 107° 18′ 24″, 25° 44′ 25″, 620 m, 159 indios (1765) **183**
SOYATITAN, Asunción, Chiapas, Comitán, 92° 25′ 31″, 16° 17′ 39″, 845 m, 387 indios **74**
SOYATITAN, San Nicolás, Nayarit-Colotlán, Colotlán, 103° 16′ 6″, 22° 6′ 54″, 1,660 m, 272 indios, 0 de razón **138**
SOYATLA, México, Metztitlán, 98° 36′ 53″, 20° 41′ 45″, 1,400 m, 216 indios **103**
SOYATLAN, San Luis, Guadalajara, Sayula, 103° 18′ 18″, 20° 11′ 48″, 1,530 m, 581 indios **89**
SOYATLAN, San Gaspar, Guadalajara, Autlán, 104° 16′ 50″, 20° 18′ 6″, 1,600 m, 476 indios **87**
SOYUPA, San Gregorio, Durango, San Andrés de la Sierra, 106° 21′ 35″, 24° 47′ 42″, 540 m, 108 indios **81**
SUANCA (SANTA CRUZ), Santa María, Sonora-Sinaloa, Sonora, 110° 35′ 43″, 31° 14′ 1″, 1,360 m, 114 pimas altos (1765) **182**
SUAQUI, San Ignacio, Sonora-Sinaloa, Sonora, 110° 8′ 55″, 29° 41′ 13″, 520 m, 391 indios (1765) **182**
SUCHIAPA, Chiapas, Tuxtla, 93° 5′ 30″, 16° 37′ 46″, 530 m, 423 indios **74**
SUCHILQUITONGO, Santiago, Oaxaca, Huexolotitlán, 96° 52′ 0″, 17° 15′ 0″, 1,730 m **147**
SUCHILTEPEC, San Miguel, Oaxaca, Nejapa, 95° 55′ 25″, 16° 11′ 30″, 1,800 m, 133 indios **152**
SUCHITEPEC, San Juan Bautista, Oaxaca, Huajuapan, 97° 39′ 34″, 17° 58′ 18″, 1,840 m **143**
SUCHITLAN, Guadalajara, Colima, 103° 42′ 30″, 19° 22′ 30″, 960 m, 122 indios **89**
SUCHIXTEPEC, San Miguel, Oaxaca, Miahuatlán, 96° 27′ 55″, 16° 5′ 30″, 2,500 m **151**
SUCHIXTLAHUACA, San Cristóbal, Oaxaca, Teposcolula, 97° 22′ 0″, 17° 43′ 35″, 2,060 m, 624 indios, 14 españoles **144**
SUCHIXTLAN, Santa María, Oaxaca, Teposcolula, 97° 19′ 50″, 17° 29′ 54″, 2,100 m, 164 almas **144**
SUCILA, Yucatán, Tizimín, 88° 18′ 49″, 21° 9′ 16″, 15 m, 103 indios bajo campana, 406 indios en ranchos, 730 vecinos **207**
SUCOPO, San Martín, Yucatán, Tizimín, 88° 2′ 47″, 21° 9′ 40″, 16 m, 50 indios bajo campana, 26 indios en ranchos, 187 vecinos **207**
SUDZAL, Asunción, Yucatán, La Costa, 88° 59′ 18″, 20° 52′ 11″, 14 m, 212 indios de pueblos, 225 indios de haciendas, 0 vecinos **206**

SULTEPEC, San Felipe, México, Texcoco, 98° 36′ 54″, 19° 35′ 25″, 2,600 m, 144 indios **111**

SULTEPEC (SULTEPEQUITO), Concepción, México, Temascaltepec, 100° 1′ 5″, 18° 48′ 23″, 1,740 m, 423 indios **114**

SUMA, Yucatán, La Costa, 89° 8′ 55″, 21° 5′ 10″, 3 m, 143 indios de pueblos, 124 indios de haciendas, 110 vecinos **206**

SUNUAPA, Chiapas, Ixtacomitán, 93° 14′ 35″, 17° 29′ 20″, 200 m, 229 indios **74**

SUSTICACAN, San Pedro, Zacatecas, Jerez, 103° 5′ 51″, 22° 36′ 35″, 2,030 m, 650 indios **212**

SUSULTEPEC, San Mateo, Oaxaca, Teposcolula, 97° 16′ 6″, 17° 33′ 55″, aproximado **144**

SUSUPUATO, San Miguel, Michoacán, Zitácuaro, 100° 24′ 23″, 19° 12′ 51″, 1,260 m, 73 indios 129

TABAA, San Juan, Oaxaca, Villa Alta, 96° 12′ 30″, 17° 18′ 15″, 1,280 m, 477 indios **149**

TABAHUESILLO, San Isidro, Durango, Cianori, 106° 35′ 35″, 25° 23′ 39″, otra fuente **81**

TABALA, San Lorenzo, Sonora-Sinaloa, Culiacán, 107° 5′ 39″, 24° 26′ 35″, 60 m, 115 indios (1765) **184**

TABASCO, Zacatecas, Juchipila, 102° 54′ 48″, 21° 51′ 51″, 1,500 m, 1,377 indios **212**

TABERNILLAS, Santa Catarina, México, Metepec, 99° 52′ 3″, 19° 28′ 53″, 2,690 m, 4,387 indios **110**

TABI, Yucatán, Beneficios Bajos, 88° 53′ 57″, 20° 35′ 55″, 33 m, 558 indios, 56 vecinos **206**

TACAHUA, Santa Cruz, Oaxaca, Teposcolula, 97° 29′ 32″, 16° 55′ 3″, 1,800 m, 560 almas **146**

TACAMBARO, San Jerónimo, Michoacán, Tacámbaro, 101° 27′ 24″, 19° 14′ 6″, 1,640 m, 800 indios **129**

TACATZCUARO, Michoacán, Jiquilpan, 102° 32′ 45″, 19° 43′ 44″, 1,620 m, 402 indios **128**

TACICUARO, Santa María, Michoacán, Huaniqueo, 101° 21′ 33″, 19° 40′ 12″, 2,100 m, 155 indios **129**

TACOTLAN, San Francisco, Guadalajara, Cuquío, 103° 11′ 18″, 20° 49′ 0″, 1,680 m, 328 indios **88**

TACUBA, San Gabriel, México, Tacuba, 99° 11′ 11″, 19° 27′ 27″, 2,230 m, 936 indios **111**

TACUBAYA, San José, México, Coyoacán, 99° 11′ 15″, 19° 24′ 7″, 2,265 m **111**

TACUICHAMONA, San Francisco, Sonora-Sinaloa, Culiacán, 107° 4′ 33″, 24° 21′ 37″, 120 m, 123 indios (1765) **184**

TACURO, Santa María, Michoacán, Tlazazalca, 102° 3′ 2″, 19° 51′ 22″, 1,900 m, 131 indios **128**

TAGUERIA, Sonora-Sinaloa, Ostimuri, 109° 37′ 22″, 26° 52′ 43″, aproximado **183**

TAGUI, San Juan, Oaxaca, Villa Alta, 96° 7′ 5″, 17° 23′ 45″, 1,800 m, 72 indios **145**

TAHCABO, San Bartolomé, Yucatán, Tizimín, 88° 4′ 55″, 21° 3′ 20″, 19 m, 293 indios bajo campana, 278 indios en ranchos, 45 vecinos **207**

TAHDZIBICHEN, Yucatán, Beneficios Bajos, 88° 49′ 52″, 20° 26′ 58″, 27 m, 1,860 indios, 372 vecinos **206**

TAHDZIU, San Bernardino, Yucatán, Beneficios Altos, 88° 56′ 35″, 20° 12′ 8″, 32 m, 2,352 naturales, 448 vecinos **206**

TAHMEK, Yucatán, Beneficios Bajos, 89° 15′ 22″, 20° 52′ 27″, 14 m, 595 indios, 84 vecinos **206**

TAHMUY, San Esteban, Yucatán, Valladolid, 88° 8′ 30″, 20° 45′ 33″, 27 m, 259 indios, 0 vecinos **207**

TAIMEO, San Miguel, Michoacán, Zinapécuaro, 100° 47′ 50″, 19° 50′ 32″, 1,980 m, 315 indios **129**

TAJIRACHI, San Luis Gonzaga, Durango, Cusihuiriáchi, 107° 7′ 45″, 28° 1′ 33″, 2,140 m **80**

TALA, San Francisco, Guadalajara, Tala, 103° 42′ 4″, 20° 38′ 54″, 1,330 m, 328 indios **88**

TALEA, San Miguel, Oaxaca, Villa Alta, 96° 14′ 54″, 17° 21′ 42″, 1,600 m, 630 indios **149**

TALOL, Asunción, México, Metztitlán, 98° 37′ 28″, 21° 6′ 57″, 300 m, 72 indios **103**

TALPA, Guadalajara, Guachinango, 104° 49′ 20″, 20° 22′ 50″, 1,155 m, 379 indios **87**

TAMALA, Santo Tomás, México, Metztitlán, 98° 47′ 58″, 20° 59′ 49″, 320 m, 198 indios **103**

TAMALA (AQUILES SERDAN), Guadalajara, Colima, 103° 45′ 24″, 19° 0′ 15′, 190 m, 153 indios **89**

TAMAZOLA, Santiago, Oaxaca, Huajuapan, 98° 13′ 15″, 17° 40′ 14″, 1,760 m **143**

TAMAZOLA, San Juan, Oaxaca, Nochixtlán, 97° 13′ 35″, 17° 9′ 35″, 2,080 m, 498 vecindario **147**

TAMAZULA, San Ignacio, Durango, Cianori, 106° 57′ 51″, 24° 58′ 16″, 250 m, 220 indios (1765) **81**

TAMAZULA, Santiago, Guadalajara, Zapotlán, 103° 15′ 13″, 19° 40′ 32″, 1,120 m, 67 indios **89**

TAMAZULA, Rosario, Sonora-Sinaloa, Sinaloa, 108° 27′ 12″, 25° 26′ 45″, 10 m, 589 indios (1765) **183**

TAMAZULAPAM, Nativitas, Oaxaca, Teposcolula, 97° 34′ 17″, 17° 40′ 30″, 2,020 m, 1,426 almas **143**

TAMAZULAPAM, Espíritu Santo, Oaxaca, Villa Alta, 96° 4′ 5″, 17° 3′ 15″, 2,040 m, 500 indios **149**

TAMAZULAPAN, Santo Tomás, Oaxaca, Zimatlán, 96° 35′ 0″, 16° 16′ 15″, 1,700 m, 335 indios **151**

TAMAZUNCHALE, San Juan, San Luis Potosí, Valles, 98° 47′ 30″, 21° 15′ 40″, 140 m, 1,565 indios, 140 españoles, 270 mulatos, 41 otras castas, 3 europeos **178**

TAMIAHUA, Santiago, Puebla, Huauchinango, 97° 26′ 44″, 21° 16′ 41″, 10 m **160**

TAMITAD, Concepción, San Luis Potosí, Valles, 99° 9′ 47″, 21° 46′ 12″, otra fuente, 232 indios **178**

TAMPACHE, San Vicente, Puebla, Huauchinango, 97° 30′ 57″, 21° 16′ 2″, 10 m **160**

TAMPAMOLON PARCIALIDAD HUASTECA, Santiago, San Luis Potosí, Valles, 98° 49′ 5″, 21° 33′ 30″, 100 m, 406 indios, 93 españoles, 185 mulatos, 22 otras castas **178**

TAMPAMOLON PARCIALIDAD MEXICANA, Santiago, San Luis Potosí, Valles, 98° 49′ 16″, 21° 33′ 26″, otra fuente **178**

TAMPASQUIN, Santiago, San Luis Potosí, Valles, 99° 20′ 40″, 21° 46′ 36″, 760 m, 572 indios **178**

TAMPEMOCHE, San Miguel, San Luis Potosí, Valles, 99° 4′ 51″, 21° 41′ 20″, 400 m, 482 indios **178**

TAMUIN, Santiago, San Luis Potosí, Valles, 98° 46′ 44″, 22° 0′ 12″, 20 m, 237 indios, 18 españoles, 211 mulatos, 85 otras castas **178**

TAMULTE, Tabasco, Tabasco, 92° 57′ 33″, 17° 57′ 54″, 20 m **190**

TAMULTE DE LA BARRANCA, Tabasco, Tabasco, 92° 47′ 0″, 18° 9′ 38″, 10 m **190**

TANACO, Santa Cruz, Michoacán, Paracho, 102° 4′ 45″, 19° 44′ 13″, 2,140 m, 430 indios **128**

TANAQUILLO, San Miguel, Michoacán, Tlazazalca, 102° 3′ 34″, 19° 59′ 17″, 1,800 m, 137 indios **128**

TANCANHUITZ PARCIALIDAD HUASTECA, San Miguel, San Luis Potosí, Valles, 98° 58′ 0″, 21° 35′ 44″, 200 m, 3,130 indios, 275 españoles, 101 mulatos, 112 otras castas, 3 europeos **178**

TANCANHUITZ PARCIALIDAD MEXICANA, San Miguel, San Luis Potosí, Valles, 98° 57′ 48″, 21° 35′ 32″, otra fuente **178**

TANCITARO, San Francisco, Michoacán, Apatzingán, 102° 21′ 47″, 19° 20′ 13″, 2,080 m, 624 indios **128**

TANCOCO, Puebla, Huauchinango, 97° 47′ 23″, 21° 17′ 7″, 220 m **160**

TANCOYOL, Nuestra Señora de la Luz, México, Cadereyta, 99° 19′ 45″, 21° 23′ 54″, 680 m, 86 indios **102**

TANCUICHE, Santiago, Veracruz, Pánuco, 98° 29′ 30″, 21° 44′ 40″, 10 m **198**

TANETZE, San Juan, Oaxaca, Villa Alta, 96° 18′ 3″, 17° 22′ 32″, 1,280 m, 545 indios **147**

TANGAMANDAPIO, Santiago, Michoacán, Zamora, 102° 25′ 58″, 19° 57′ 21″, 1,660 m, 463 indios **128**

TANGANCICUARO, Asunción, Michoacán, Zamora, 102° 12′ 18″, 19° 53′ 18″, 1,710 m, 398 indios **128**

TANGANHUATO, Santiago, Michoacán, Huetamo, 100° 36′ 43″, 18° 16′ 54″, 250 m, 318 indios **131**

TANGAPEO, Michoacán, Zitácuaro, 100° 29′ 38″, 19° 27′ 28″, 1,300 m, 624 indios **129**

TANGUEGUATO (TANHUATO), San Pedro, Michoacán, Tlazazalca, 102° 19′ 41″, 20° 17′ 3″, 1,530 m, 1,065 indios **128**

TANLAJAS, Santa Ana, San Luis Potosí, Valles, 98° 53′ 14″, 21° 39′ 57″, 140 m, 766 indios, 69 españoles, 24 mulatos, 3 otras castas **178**

TANTIMA, San Francisco, Veracruz, Pánuco, 97° 49′ 59″, 21° 19′ 49″, 200 m **198**

TANTOJON, Veracruz, Pánuco, 98° 28′ 8″, 21° 47′ 4″, 10 m **198**

TANTOYUCA, Santiago, Veracruz, Pánuco, 98° 13′ 34″, 21° 20′ 42″, 150 m **198**

TAPACHULA, San Agustín, Chiapas, Tapachula, 92° 15′ 38″, 14° 54′ 29″, 170 m, 873 indios **75**

TAPACOLMES (ROSALES), Santa Cruz, Durango, Chihuahua, 105° 33′ 38″, 28° 10′ 52″, 1,180 m, 100 almas **80**

TAPALAPA, San Agustín, Chiapas, Ixtacomitán, 93° 6′ 18″, 17° 11′ 24″, 1,720 m, 311 indios **74**

TAPALPA, San Antonio, Guadalajara, Sayula, 103° 45′ 29″, 19° 56′ 42″, 2,060 m, 394 indios **89**

TAPANATEPEC, San Pedro, Oaxaca, Tehuantepec, 94° 11′ 40″, 16° 22′ 1″, 40 m **153**

TAPAXCO, Guadalupe, México, Ixtlahuaca, 100° 2′ 26″, 19° 47′ 28″, 2,650 m, 675 indios **110**

TAPAYULA, San Francisco, Puebla, Zacatlán de las Manzanas, 97° 44′ 41″, 20° 1′ 1″, 1,200 m, 252 indios **162**

TAPIJULAPA, Tabasco, Tabasco, 92° 46′ 39″, 17° 27′ 37″, 40 m **190**

TAPILULA, San Bernardo, Chiapas, Ixtacomitán, 93° 1′ 0″, 17° 14′ 55″, 780 m, 126 indios **174**

TAPOTZINGO, Tabasco, Tabasco, 93° 1′ 2″, 18° 12′ 8″, 10 m **190**

TARACHI, Ángeles, Sonora-Sinaloa, Ostimuri, 108° 56′ 10″, 28° 48′ 19″, 1,180 m, 40 indios (1765) **182**

TARANDACUAO (TARANDACUARO), Santiago, Guanajuato, Celaya, 100° 31′ 8″, 20° 0′ 7″, 1,930 m, 1,272 indios, 278 españoles (1800) **96**

TARARAMEO, San Juan, Michoacán, Cuitzeo de la Laguna, 101° 7′ 42″, 19° 54′ 59″, 1,840 m, 351 indios **129**

TARECUATO, San Francisco, Michoacán, Jiquilpan, 102° 27′ 41″, 19° 50′ 39″, 2,000 m, 1,320 indios **128**

TAREJERO, San Francisco, Michoacán, Cocopao, 101° 42′ 57″, 19° 49′ 19″, 2,000 m, 213 indios **128**

TARETAN, San Ildefonso, Michoacán, Taretan, 101° 55′ 5″, 19° 20′ 0″, 1,130 m, 114 indios **128**

TARIMANGACHO (TARIMBARO), San Pedro, Michoacán, Zitácuaro, 100° 13′ 24″, 19° 53′ 15″, 2,240 m, 253 indios **129**

TARIMBARO, San Miguel, Michoacán, Indaparapeo, 101° 10′ 37″, 19° 47′ 35″, 1,860 m, 1,030 indios **129**

TARIMORO, Nativitas, México, Tenango del Valle, 99° 37′ 46″, 19° 12′ 41″, 2,700 m, 904 indios **110**

TASQUILLO, San Bernardino, México, Huichapan, 99° 18′ 46″, 20° 32′ 53″, 1,640 m, 1,919 indios **106**

TATAHUICHI, San Javier, Durango, Ciénega de los Olivos, 107° 18′ 34″, 27° 16′ 4″, 2,160 m, 2,171 almas **80**

TATALTEPEC, Santa María, Oaxaca, Teposcolula, 97° 23′ 35″, 17° 8′ 25″, 1,600 m **146**

TATALTEPEC, Santa María, Oaxaca, Jicayán, 97° 32′ 30″, 16° 17′ 58″, 383 m **150**

TATATILA, San Pedro, Veracruz, Xalapa, 97° 6′ 41″, 19° 41′ 37″, 2,060 m **199**

TATETLA, Asunción, Puebla, Izúcar, 98° 27′ 18″, 18° 39′ 57″, 1,400 m **166**

TATETLA, Santa María, Veracruz, Veracruz Antigua, 96° 42′ 40″, 19° 16′ 15″, 200 m **199**

TAVEHUA, Santa María, Oaxaca, Villa Alta, 96° 13′ 35″, 17° 14′ 35″, 2,040 m, 432 indios **149**

TAVELA, Santa Ana, Oaxaca, Nejapa, 95° 54′ 35″, 16° 39′ 15″, 700 m **149**

TAVICHE, San Pedro, Oaxaca, Zimatlán, 96° 32′ 6″, 16° 38′ 7″, 1,580 m **147**

TAVICHE, San Jerónimo, Oaxaca, Zimatlán, 96° 35′ 35″, 16° 42′ 40″, 1,900 m **147**

TAXCO, México, Taxco, 99° 36′ 12″, 18° 33′ 23″, 1,750 m, 279 indios **114**

TAXCO EL VIEJO, San Francisco, México, Taxco, 99° 35′ 4″, 18° 29′ 6″, 1,250 m, 234 indios **114**

TAXHIE, Santiago, México, Huichapan, 99° 53′ 32″, 20° 13′ 42″, 2,240 m, 383 indios **105**

TAXICARINGA, Magdalena, Durango, Mezquital, 104° 46′ 9″, 23° 13′ 39″, 1,920 m, 104 tepehuanes **81**

TAXIMAROA (CIUDAD HIDALGO), San José, Michoacán, Zitácuaro, 100° 33′ 12″, 19° 41′ 28″, 2,060 m, 440 indios **129**
TAYATA, Santa Catarina, Oaxaca, Teposcolula, 97° 33′ 30″, 17° 20′ 45″, 2,100 m **146**
TAYATA, Santa Cruz, Oaxaca, Teposcolula, 97° 34′ 7″, 17° 21′ 23″, 2,120 m, 350 indios **146**
TEABO, San Pedro y San Pablo, Yucatán, La Sierra, 89° 17′ 4″, 20° 23′ 59″, 7 m, 3,570 indios, 1,275 vecinos **206**
TEACALCO, San Juan, México, Teotihuacan, 98° 51′ 11″, 19° 48′ 14″, 2,430 m, 562 indios **111**
TEAPA, Santiago, Tabasco, Tabasco, 92° 57′ 10″, 17° 32′ 53″, 40 m **190**
TECACAHUACO, Asunción, México, Yahualica, 98° 20′ 20″, 20° 56′ 27″, 340 m, 481 indios **103**
TECAJEC, San Nicolás, México, Cuernavaca, 98° 48′ 54″, 18° 47′ 52″, 1,570 m, 190 indios (ca. 1790) **115**
TECAJIQUE, San Francisco, México, Tetepango, 98° 56′ 43″, 20° 10′ 0″, 2,140 m, 454 indios **106**
TECALCO, San Pablo, México, Ecatepec, 98° 57′ 29″, 19° 40′ 17″, 2,350 m, 261 indios **111**
TECALCO, San Mateo, México, Chalco, 98° 47′ 47″, 19° 3′ 14″, 2,360 m, 144 indios **115**
TECALI, Santiago, Puebla, Tecali, 97° 58′ 9″, 18° 53′ 55″, 2,180 m, 1,367 indios **168**
TECALPULCO, Santos Reyes, México, Taxco, 99° 36′ 9″, 18° 29′ 18″, 1,400 m, 418 indios **114**
TECAMAC, Santa Cruz, México, Ecatepec, 98° 58′ 6″, 19° 42′ 47″, 2,250 m, 76 indios **111**
TECAMACHALCO, San Miguel, México, Tacuba, 99° 13′ 47″, 19° 25′ 26″, 2,320 m, 279 indios **111**
TECAMACHALCO, Asunción, Puebla, Tepeaca, 97° 43′ 54″, 18° 52′ 52″, 2,020 m **168**
TECAXIC, Ángeles, México, Toluca, 99° 42′ 47″, 19° 19′ 28″, 2,700 m **110**
TECHACHALCO, Santa María, Puebla, Tepeaca, 97° 28′ 13″, 18° 57′ 12″, 2,520 m, 203 indios **169**
TECHALUTA, San Sebastián, Guadalajara, Sayula, 103° 33′ 2″, 20° 4′ 26″, 1,400 m, 502 indios **89**
TECHIMAL, San Pedro, México, Metztitlán, 98° 26′ 42″, 20° 51′ 26″, 820 m, 216 indios **103**
TECHUCHULCO, San Pedro, México, Tenango del Valle, 99° 31′ 24″, 19° 6′ 42″, 2,580 m, 1,030 indios **110**
TECO, San Francisco, Michoacán, Zamora, 102° 17′ 0″, 19° 59′ 20″, 1,580 m, 194 indios **128**
TECOAC, San Juan, México, Cuautitlán, 99° 10′ 48″, 19° 40′ 24″, 2,240 m, 130 indios **111**
TECOANAPA, San Juan, México, Acapulco, 99° 15′ 38″, 16° 59′ 8″, 430 m, 603 indios **119**
TECOATL, San Jerónimo, Oaxaca, Teotitlán del Camino, 96° 54′ 45″, 18° 10′ 0″, 1,400 m, 1,400 almas **144**
TECOCALPAN (TECOPILCO), San Lucas, Tlaxcala, Tlaxcala, 98° 15′ 18″, 19° 29′ 1″, 2,580 m, 81 indios (1773) **194**
TECOFANI, San Isidro, México, Huichapan, 99° 41′ 41″, 20° 20′ 42″, 2,130 m, 1,079 indios **105**
TECOH, Asunción, Yucatán, La Sierra, 89° 28′ 23″, 20° 44′ 30″, 16 m, 4,080 indios, 714 vecinos **206**
TECOLA, Asunción, Puebla, Totomehuacan, 98° 11′ 28″, 18° 54′ 18″, 2,120 m, 144 indios **168**
TECOLOAPAN, San Mateo, México, Tacuba, 99° 13′ 36″, 19° 34′ 46″, 2,280 m, 481 indios **111**
TECOLOTEPEC, Santiago, Oaxaca, Nejapa, 95° 51′ 16″, 16° 12′ 51″, otra fuente **152**
TECOLOTITLAN, Santo Tomás, Oaxaca, Teposcolula, 97° 31′ 13″, 17° 28′ 55″, 2,160 m **143**
TECOLOTLAN, Trinidad, Guadalajara, Autlán, 104° 2′ 56″, 20° 12′ 10″, 1,200 m, 237 indios, 739 españoles, 473 mulatos, 233 otras castas (1791) **87**
TECOLUTA, Tabasco, Tabasco, 93° 1′ 5″, 18° 14′ 58″, 10 m **190**
TECOMAJIACA, Tabasco, Tabasco, 92° 57′ 19″, 17° 32′ 41″, 40 m **190**
TECOMALTEPEC, Santa Ana, Oaxaca, Teutila, 96° 38′ 14″, 17° 50′ 35″, otra fuente **144**
TECOMAN, Santiago, Guadalajara, Colima, 103° 52′ 28″, 18° 54′ 30″, 30 m, 535 indios **89**
TECOMATEPEC, Asunción (San Pedro), México, Zacualpan, 99° 42′ 11″, 18° 50′ 17″, 1,800 m, 220 indios **114**
TECOMATLAN, San Juan, Guadalajara, La Barca, 103° 5′ 56″, 20° 19′ 42″, 1,530 m, 335 indios **89**
TECOMATLAN, San Miguel, México, Malinalco, 99° 31′ 43″, 18° 58′ 42″, 2,100 m, 468 indios **114**
TECOMATLAN, San Nicolás, México, Tetepango, 99° 2′ 11″, 20° 10′ 49″, 2,180 m, 679 indios **106**
TECOMATLAN, San Miguel, México, Tetela del Río, 100° 23′ 56″, 18° 19′ 1″, 320 m, 234 indios **113**
TECOMATLAN, San Miguel, Oaxaca, Teposcolula, 97° 16′ 5″, 17° 23′ 35″, 2,090 m **144**
TECOMATLAN, San Pedro, Puebla, Acatlán, 98° 18′ 53″, 18° 6′ 33″, 920 m, 634 indios **171**
TECOMAVACA, Santa María, Oaxaca, Teotitlán del Camino, 97° 1′ 25″, 17° 57′ 20″, 660 m, 350 indios **144**
TECOMAXTLAHUACA, San Sebastián, Oaxaca, Juxtlahuaca, 98° 1′ 55″, 17° 20′ 45″, 1,680 m, 800 indios **146**
TECOMAXUSCO, San Marcos, México, Chalco, 98° 45′ 35″, 18° 58′ 50″, 2,300 m, 103 indios **115**
TECOMINOACAN, Veracruz, Coatzacoalcos, 93° 33′ 44″, 17° 55′ 8″, 20 m, 176 indios, 0 españoles, 0 pardos **200**
TECOMITL, San Antonio, México, Xochimilco, 98° 59′ 17″, 19° 13′ 4″, 2,260 m, 769 indios **111**
TECORIPA, San Francisco Borja, Sonora-Sinaloa, Sonora, 109° 57′ 12″, 28° 37′ 25″, 400 m, 210 pimas bajos (1765) **182**
TECOXPA, San Francisco, México, Xochimilco, 99° 0′ 23″, 19° 11′ 30″, 2,360 m, 306 indios **111**
TECOZAUTLA, Santiago, México, Huichapan, 99° 37′ 59″, 20° 32′ 0″, 1,700 m, 6,329 indios **106**
TECPACO, San Francisco, México, Yahualica, 98° 35′ 28″, 20° 55′ 47″, 1,360 m, 99 indios **103**
TECPAN, San Miguel, México, Tacuba, 99° 23′ 55″, 19° 31′ 51″, 2,820 m, 279 indios **110**
TECPAN, Asunción, México, Zacatula, 100° 37′ 47″, 17° 13′ 15″, 40 m, 801 indios **118**
TECPATAN, Santo Domingo, Chiapas, Tuxtla, 93° 18′ 40″, 17° 8′ 10″, 320 m, 1,935 indios **74**
TECPATLAN, San Pedro, Puebla, Huauchinango, 97° 51′ 59″, 20° 14′ 20″, 520 m **162**
TECTITLAN, San Esteban, Oaxaca, Teutila, 96° 33′ 0″, 17° 52′ 12″, 240 m **144**
TECUAHUTITLAN, San Luis, México, Teotihuacan, 98° 53′ 0″, 19° 46′ 0″, 2,450 m, 189 indios **111**
TECUALA, San Juan, Guadalajara, Acaponeta, 105° 27′ 25″, 22° 23′ 49″, 15 m **86**
TECUALOYA (VILLA GUERRERO), Santa Bárbara, México, Malinalco, 99° 38′ 24″, 18° 57′ 36″, 2,160 m, 994 indios **114**
TECUALTITAN, San Juan, Guadalajara, Tepactitlán, 103° 1′ 41″, 20° 25′ 24″, 1,520 m, 184 indios **89**
TECUANIPA, San Miguel, Puebla, Tochimilco, 98° 37′ 6″, 18° 52′ 50″, 2,300 m, 331 indios **166**
TECUANIPAN, San Jerónimo, Puebla, Cholula, 98° 24′ 4″, 19° 0′ 49″, 2,140 m, 608 indios **164**
TECUANULCO, Santa María, México, Texcoco, 98° 45′ 50″, 19° 30′ 20″, 2,600 m, 139 indios **111**
TECUAUTITLAN, San Martín, Puebla, Acatlán, 98° 18′ 42″, 18° 9′ 13″, 960 m, 481 indios **171**
TECUEXCOMAC, Santa Inés, Tlaxcala, Tlaxcala, 98° 20′ 49″, 19° 17′ 32″, 2,260 m, 230 indios (1773) **194**
TECUICIAPAN, San Miguel, México, Tixtla, 99° 24′ 41″, 17° 57′ 39″, 500 m, 567 indios **117**
TEHUACAN, Concepción, Puebla, Tehuacán, 97° 23′ 31″, 18° 27′ 40″, 1,620 m, 5,505 almas de indios, españoles y demás castas (1791) **169**
TEHUAXTITLAN, San Miguel, México, Chilapa, 98° 47′ 41″, 17° 45′ 21″, 1,580 m, 135 indios **117**
TEHUEHUETLA, San Juan, México, Tetela del Río, 100° 24′ 13″, 17° 49′ 32″, 710 m, 234 indios **116**
TEHUERICHI, Santa Ana, Durango, Cusihuiriáchi, 107° 13′ 50″, 27° 36′ 32″, 2,000 m, 914 almas **80**
TEHUETLAN, México, Huejutla, 98° 30′ 28″, 21° 3′ 9″, 320 m, 274 indios **103**
TEHUILOYOTLA (TEHUILOYOCAN), San Luis, Puebla, Cholula, 98° 20′ 18″, 19° 2′ 14″, 2,140 m, 376 indios **164**
TEHUIPANGO, Santiago, Veracruz, Veracruz Antigua, 97° 3′ 19″, 18° 31′ 3″, 2,260 m **199**
TEHUITZILA, San Nicolás, Puebla, Huayacocotla, 98° 37′ 35″, 20° 39′ 2″, 1,740 m **161**
TEHUITZINGO, San Miguel, Puebla, Acatlán, 98° 16′ 32″, 18° 19′ 49″, 1,120 m, 451 indios **168**
TEHUIXTLA, San Pedro y San Pablo, México, Cuernavaca, 99° 16′ 15″, 18° 33′ 34″, 870 m, 283 indios, 1 casta (ca. 1790) **114**
TEHUIXTLA, Santa Catarina, Puebla, Tepexi de la Seda, 97° 43′ 57″, 18° 21′ 33″, 1,740 m, 218 indios **168**
TEIPAN, Santo Tomás, Oaxaca, Nejapa, 95° 58′ 53″, 16° 14′ 59″, 2,460 m, 116 indios **152**
TEITA, San Juan, Oaxaca, Teposcolula, 97° 24′ 52″, 17° 5′ 45″, 1,320 m, 565 almas **146**
TEITIPAC, San Juan, Oaxaca, Zimatlán, 96° 36′ 15″, 16° 55′ 44″, 1,600 m **147**
TEITIPAC, San Sebastián, Oaxaca, Zimatlán, 96° 36′ 50″, 16° 57′ 0″, 1,600 m **147**
TEITIPAC, Magdalena, Oaxaca, Zimatlán, 96° 33′ 30″, 16° 54′ 13″, 1,760 m **147**
TEJALAPAM, San Felipe, Oaxaca, Huexolotitlán, 96° 51′ 15″, 17° 6′ 40″, 1,640 m **147**
TEJALPA, San Francisco, México, Cuernavaca, 99° 10′ 5″, 18° 54′ 18″, 1,420 m, 686 indios (ca. 1790) **115**
TEJALPA, Santa Cruz, Puebla, Acatlán, 98° 21′ 35″, 18° 21′ 36″, 960 m, 73 indios **168**
TEJALUCA, San Lucas, Puebla, Izúcar, 98° 14′ 48″, 18° 38′ 13″, 1,400 m **168**
TEJOLOCACHI, San Gabriel, Durango, Cusihuiriáchi, 107° 41′ 51″, 28° 45′ 34″, 1,920 m, 121 almas **80**
TEJOTEPEC, Concepción, Oaxaca, Nochixtlán, 96° 58′ 50″, 17° 29′ 30″, 2,140 m, 113 indios (1791) **144**
TEJUPA, San Juan, Puebla, Atlixco, 98° 32′ 24″, 18° 51′ 14″, 1,840 m **166**
TEJUPAM, Santiago, Oaxaca, Teposcolula, 97° 28′ 15″, 17° 39′ 45″, 2,080 m, 893 almas **143**
TEJUPILCO, San Pedro, México, Temascaltepec, 100° 9′ 10″, 18° 54′ 21″, 1,330 m, 221 indios **113**
TEJUPILCO, San Simón, México, Temascaltepec, 100° 8′ 51″, 18° 54′ 53″, 1,330 m, 455 indios **113**
TEJUPILCO (DEL MAIZ), San Lucas, México, Temascaltepec, 100° 11′ 4″, 18° 57′ 46″, 1,840 m, 896 indios **113**
TEKAL, San Bernabé, Yucatán, La Costa, 88° 56′ 52″, 21° 0′ 45″, 10 m, 414 indios de pueblos, 681 indios de haciendas, 276 vecinos **206**
TEKANTO, San Agustín, Yucatán, La Costa, 89° 6′ 20″, 21° 0′ 38″, 10 m, 424 indios de pueblos, 189 indios de haciendas, 202 vecinos **206**
TEKAX, San Juan Bautista, Yucatán, La Sierra, 89° 17′ 17″, 20° 12′ 7″, 37 m, 5,105 indios, 5,100 vecinos **206**
TEKIT, San Antonio, Yucatán, La Sierra, 89° 19′ 53″, 20° 31′ 56″, 16 m, 1,550 indios, 1,530 vecinos **206**
TEKOM, Yucatán, Valladolid, 88° 15′ 55″, 20° 36′ 3″, 27 m, 622 indios, 0 vecinos **207**
TELA, Yucatán, Beneficios Altos, 88° 20′ 17″, 20° 7′ 27″, otra fuente, 1,568 naturales, 0 vecinos **207**
TELAPUTAN, Santiago, México, Metztitlán, 98° 43′ 44″, 20° 50′ 28″, 1,400 m, 153 indios **103**
TELCHAC, San Francisco, Yucatán, La Costa, 89° 16′ 20″, 21° 12′ 8″, 4 m, 207 indios de pueblos, 21 indios de haciendas, 363 vecinos **206**
TELCHAQUILLO, Yucatán, La Sierra, 89° 27′ 48″, 20° 38′ 48″, 12 m, 1,071 indios, 51 vecinos **206**
TELESTEIPA, Zacatecas, Tlaltenango, 103° 18′ 43″, 21° 42′ 5″, 1,700 m, 599 indios **212**
TELIXTAC, Magdalena, México, Cuernavaca, 98° 46′ 31″, 18° 33′ 39″, 1,100 m, 133 indios (ca. 1790) **115**
TELIXTLAHUACA, San Francisco, Oaxaca, Huexolotitlán, 96° 54′ 15″, 17° 17′ 40″, 1,700 m **147**
TELOLOAPAN, Asunción, México, Zacualpan, 99° 52′ 23″, 18° 22′ 1″, 1,660 m, 2,601 indios **114**
TELOLOTLA, Puebla, Huauchinango, 97° 54′ 40″, 20° 12′ 43″, 860 m **162**
TELOXTOC, Santa Ana, Puebla, Tehuacán, 97° 34′ 40″, 18° 22′ 43″, 1,870 m, 282 indios **168**
TELUTLAYUCA, San Cristóbal, México, Metztitlán, 98° 39′ 41″, 20° 57′ 20″, 1,240 m, 72 indios **103**
TEMACAPULIN (TEMACA), Trinidad, Guadalajara, Tepactitlán, 102° 42′ 23″, 21° 11′ 17″, 1,680 m, 457 indios **88**
TEMALAC, Concepción, México, Chilapa, 98° 57′ 16″, 18° 6′ 57″, 940 m, 214 indios **117**

TEMALACATZINGO, Santa María, Puebla, Tlapa, 98° 41′ 7″, 17° 52′ 50″, 1,550 m **170**
TEMALACAYUCA, San Luis, Puebla, Tepeaca, 97° 33′ 33″, 18° 36′ 2″, 1,880 m, 643 indios **168**
TEMAMATLA, San Juan Bautista, México, Chalco, 98° 52′ 13″, 19° 12′ 6″, 2,280 m, 1,372 indios **111**
TEMASCALAPA, San Francisco, México, Teotihuacan, 98° 54′ 4″, 19° 49′ 37″, 2,350 m, 774 indios **111**
TEMASCALCINGO, San Miguel, México, Ixtlahuaca, 100° 0′ 13″, 19° 54′ 53″, 2,380 m, 2,020 indios **105**
TEMASTIAN, Nayarit-Colotlán, Colotlán, 103° 31′ 29″, 21° 58′ 37″, 1,870 m, 218 indios, 21 de razón **138**
TEMAX, San Miguel, Yucatán, La Costa, 88° 56′ 20″, 21° 9′ 0″, 7 m, 432 indios de pueblos, 409 indios de haciendas, 1,214 vecinos **206**
TEMAXCALAC, San Baltazar, Puebla, Huejotzingo, 98° 24′ 16″, 19° 15′ 34″, 2,240 m **164**
TEMAXCALAPA, Santa María, México, Tulancingo, 98° 11′ 53″, 20° 22′ 47″, 1,000 m, 148 indios **107**
TEMAXCALAPA, Santa María, Oaxaca, Villa Alta, 96° 9′ 40″, 17° 22′ 50″, 1,100 m, 495 indios **145**
TEMAXCALTEPEC, Santa María, Oaxaca, Jicayán, 97° 11′ 45″, 16° 9′ 48″, 1,320 m **151**
TEMETZONTLA, San Francisco, Tlaxcala, Tlaxcala, 98° 17′ 16″, 19° 20′ 58″, 2,560 m, 176 indios (1773) **194**
TEMEYCHI, San Miguel, Durango, Cusihuiriáchi, 107° 21′ 37″, 28° 14′ 0″, 2,120 m, 172 almas **80**
TEMIMILCINGO, Asunción, México, Cuernavaca, 99° 9′ 40″, 18° 43′ 43″, 1,010 m, 66 indios (ca. 1790) **115**
TEMOAC, San Martín, México, Cuautla, 98° 46′ 32″, 18° 46′ 23″, 1,580 m, 540 indios **115**
TEMOAYA, Santiago, México, Ixtlahuaca, 99° 35′ 36″, 19° 28′ 7″, 2,670 m, 2,025 indios **110**
TEMOHAYA, San Miguel, Durango, Mezquital, 104° 30′ 34″, 23° 17′ 54″, 1,280 m, 158 indios **81**
TEMORIS, Durango, Batopilas, 108° 16′ 41″, 27° 16′ 26″, 1,420 m, 705 almas **80**
TEMOSACHI, Concepción, Durango, Cusihuiriáchi, 107° 49′ 50″, 28° 57′ 12″, 1,880 m, 258 almas **80**
TEMOXTITLA, San Bernabé, Puebla, Cholula, 98° 19′ 50″, 18° 59′ 43″, 2,130 m, 331 indios **164**
TEMOZON, Asunción, Yucatán, Valladolid, 88° 12′ 10″, 20° 48′ 15″, 26 m, 396 indios, 17 vecinos **207**
TEMPOAL, Concepción, Veracruz, Pánuco, 98° 23′ 32″, 21° 31′ 12″, 50 m **198**
TEMUTHE, Santa Cruz, México, Zimapán, 99° 22′ 22″, 20° 42′ 22″, 1,740 m, 909 indios **102**
TEMUTITLAN (TECTITLAN), Soledad, Oaxaca, Teozacualco, 96° 34′ 17″, 17° 34′ 55″, 1,920 m, 160 indios **144**
TENABO, Asunción, Yucatán, Camino Real Alto, 90° 13′ 31″, 20° 2′ 23″, 10 m, 372 indios, 600 de otras castas **206**
TENAMAXTLAN, San Antonio, Guadalajara, Autlán, 104° 9′ 51″, 20° 13′ 3″, 1,470 m, 398 indios **87**
TENAMAZAPA, San Pedro, Puebla, Tlapa, 98° 49′ 32″, 17° 12′ 56″, 1,390 m **172**
TENAMICOYA, Santiago, Puebla, Huayacocotla, 98° 19′ 26″, 20° 42′ 52″, 1,240 m **161**
TENAMPA, San Francisco, Veracruz, Veracruz Antigua, 96° 53′ 0″, 19° 15′ 5″, 1,000 m **199**
TENAMPULCO, Santa María, Puebla, Tetela y Jonotla, 97° 24′ 25″, 20° 10′ 13″, 210 m **162**
TENANCINGO, San Francisco, México, Malinalco, 99° 35′ 26″, 18° 57′ 39″, 2,020 m, 2,236 indios **114**
TENANCINGO, San Miguel, Tlaxcala, Tlaxcala, 98° 12′ 4″, 19° 8′ 49″, 2,260 m, 347 indios (1773) **194**
TENANGO, Chiapas, Huistán, 92° 15′ 41″, 16° 54′ 17″, 1,100 m, 229 indios **74**
TENANGO, San Pedro, Guanajuato, Celaya, 100° 37′ 55″, 20° 30′ 25″, 1,790 m **96**
TENANGO, San Guillermo, México, Metztitlán, 98° 42′ 42″, 20° 52′ 0″, 1,540 m, 121 indios **103**
TENANGO, San Agustín, México, Tulancingo, 98° 13′ 32″, 20° 20′ 15″, 1,640 m, 733 indios **107**
TENANGO, San Pedro, México, Huichapan, 100° 5′ 21″, 20° 8′ 10″, 2,560 m, 783 indios **105**
TENANGO, Asunción, México, Tenango del Valle, 99° 35′ 20″, 19° 6′ 9″, 2,600 m, 1,080 indios **110**
TENANGO, San Pedro, México, Metztitlán, 98° 55′ 45″, 21° 3′ 34″, 460 m, 81 indios **103**
TENANGO, San José, Oaxaca, Teutila, 96° 43′ 5″, 18° 9′ 0″, 700 m, 2,900 almas **144**
TENANGO, Puebla, Tlapa, 98° 31′ 56″, 16° 39′ 58″, 120 m **173**
TENANGO, San Miguel, Puebla, Huauchinango, 97° 59′ 16″, 20° 12′ 14″, 1,300 m **162**
TENANGO, San Miguel, Puebla, Huayacocotla, 98° 24′ 31″, 20° 37′ 29″, 1,580 m **161**
TENANGO, San Miguel, Puebla, Zacatlán de las Manzanas, 97° 56′ 19″, 19° 54′ 22″, 1,990 m **162**
TENANGO, Santiago, Puebla, Tepeaca, 97° 38′ 36″, 19° 0′ 13″, 2,280 m, 268 indios **165**
TENANGO, San Bartolomé, Tlaxcala, Tlaxcala, 98° 17′ 32″, 19° 15′ 24″, 2,200 m, 50 indios (1773) **194**
TENANGO TEPOPULA (DEL AIRE), San Juan Bautista, México, Chalco, 98° 51′ 29″, 19° 9′ 27″, 2,380 m, 733 indios **111**
TENANGO-SOSOLA, Santiago, Oaxaca, Antequera, 97° 0′ 15″, 17° 19′ 29″, 2,040 m **147**
TENANGUILLO DE LAS CAÑAS, Santo Tomás, México, Zacualpan, 99° 49′ 43″, 18° 28′ 14″, 1,600 m, 360 indios **114**
TENANTITLAN, San Juan, Puebla, Huayacocotla, 98° 25′ 53″, 20° 29′ 47″, 1,640 m **161**
TENANYECAC, San Rafael, Tlaxcala, Tlaxcala, 98° 21′ 58″, 19° 14′ 39″, 2,220 m, 180 indios (1773) **194**
TENAYUCA, Zacatecas, Juchipila, 102° 39′ 23″, 21° 30′ 8″, 1,800 m, 482 indios **212**
TENEJAPA, San Alonso, Chiapas, Huistán, 92° 30′ 26″, 16° 49′ 2″, 2,060 m, 2,646 indios **74**
TENEJAPAN, San Andrés, Veracruz, Orizaba, 97° 5′ 40″, 18° 47′ 18″, 1,200 m **199**
TENERACA, Santiago, Durango, Mezquital, 104° 45′ 28″, 23° 4′ 57″, 1,120 m, 197 tepehuanes **81**
TENEXAPA, Veracruz, Veracruz Antigua, 97° 9′ 16″, 18° 37′ 30″, 2,340 m **199**
TENEXCALCO, San Nicolás, Puebla, Chietla, 98° 35′ 49″, 18° 28′ 50″, 1,090 m, 111 indios **166**
TENEXCO, San Francisco, México, Metztitlán, 98° 29′ 26″, 20° 52′ 0″, 540 m, 108 indios **103**
TENEXCO, Puebla, Huauchinango, 97° 57′ 7″, 20° 31′ 15″, 490 m **162**
TENEXPAN, Santa María, Oaxaca, Antequera, 96° 53′ 25″, 17° 16′ 12″, 1,680 m **147**
TENEXYECAC, Trinidad, Tlaxcala, Tlaxcala, 98° 18′ 52″, 19° 20′ 2″, 2,220 m, 563 indios (1773) **194**
TENOCHTITLAN, San Juan, México, Parcialidades-México, 99° 8′ 32″, 19° 25′ 35″, 2,230 m **111**
TENOHUATLAN, Puebla, Huauchinango, 98° 3′ 10″, 20° 14′ 49″, 1,460 m **162**
TENOPALCO, San Francisco, México, Cuautitlán, 99° 6′ 56″, 19° 42′ 45″, 2,250 m, 220 indios **111**
TENORIBA, Durango, Batopilas, 107° 36′ 17″, 26° 34′ 43″, 680 m, 1,395 almas **80**
TENOSIQUE, Tabasco, Tabasco, 91° 24′ 46″, 17° 31′ 4″, 20 m **190**
TENZOMPA, Santo Domingo, Nayarit-Colotlán, Colotlán, 103° 55′ 35″, 22° 22′ 18″, 1,770 m, 182 indios, 160 de razón **138**
TEOCALTICHE, Zacatecas, Tlaltenango, 103° 18′ 32″, 21° 52′ 29″, 1,660 m, 1,145 indios **212**
TEOCALTICHE BARRIO ABAJO, San José, Guadalajara, Lagos, 102° 34′ 36″, 21° 26′ 3″, 1,720 m, 655 indios **88**
TEOCALTICHE BARRIO ARRIBA, San Pedro, Guadalajara, Lagos, 1 102° 34′ 35″, 21° 26′ 15″, 1,720 m, 918 indios **88**
TEOCALTICHE BARRIO IPALCO, Guadalajara, Lagos, 102° 35′ 8″, 21° 25′ 25″, aproximado, 606 indios **88**
TEOCALTICHILLO, Zacatecas, Juchipila, 102° 56′ 50″, 21° 41′ 6″, 1,400 m, 414 indios **212**
TEOCALTITAN, San Francisco, Guadalajara, Lagos, 102° 38′ 0″, 21° 17′ 20″, 1,660 m, 294 indios **88**
TEOCALTITAN, Santiago, Guadalajara, Lagos, 102° 23′ 50″, 21° 8′ 36″, 1,760 m, 294 indios **88**
TEOCALTZINGO, San Juan, México, Cuernavaca, 99° 7′ 31″, 18° 23′ 19″, 1,040 m, 134 indios (ca. 1790) **115**
TEOCALTZINGO, México, Zacualpan, 99° 51′ 14″, 18° 40′ 47″, 1,600 m, 310 indios **114**
TEOCELO, San Juan, Veracruz, Xalapa, 96° 58′ 18″, 19° 23′ 7″, 1,160 m **199**
TEOCOCUILCO, San Pedro, Oaxaca, Teozacualco, 96° 36′ 42″, 17° 21′ 10″, 1,800 m, 692 almas **147**
TEOCUITATLAN, San Miguel, Guadalajara, Sayula, 103° 22′ 35″, 20° 5′ 39″, 1,370 m, 371 indios **89**
TEOCUITLAPA, San Lucas, Puebla, Tlapa, 98° 55′ 6″, 17° 20′ 23″, 1,300 m **172**
TEOJOMULCO, Santo Domingo, Oaxaca, Teozacualco, 97° 13′ 30″, 16° 35′ 20″, 1,260 m **147**
TEOLCO, Santos Reyes, Puebla, Izúcar, 98° 41′ 36″, 18° 44′ 20″, 1,720 m **166**
TEOLOCHOLCO, San Luis, Tlaxcala, Tlaxcala, 98° 11′ 27″, 19° 14′ 36″, 2,320 m, 1,296 indios (1773) **194**
TEOLOYUCAN, San Antonio, México, Cuautitlán, 99° 10′ 52″, 19° 44′ 39″, 2,250 m, 2,331 indios **111**
TEOPAN, San Francisco, Oaxaca, Teposcolula, 97° 29′ 43″, 17° 51′ 0″, 2,200 m, 153 indios **143**
TEOPANTLAN, Santiago, Puebla, Izúcar, 98° 15′ 40″, 18° 42′ 50″, 1,400 m **168**
TEOPISCA, San Agustín, Chiapas, Comitán, 92° 28′ 25″, 16° 32′ 22″, 1,800 m, 671 indios **74**
TEOPOXCO, Santa María, Oaxaca, Teotitlán del Camino, 96° 57′ 17″, 18° 9′ 47″, 1,650 m, 630 indios **144**
TEOTALCINGO, San Juan, Oaxaca, Villa Alta, 95° 56′ 56″, 17° 25′ 0″, 820 m, 140 indios **145**
TEOTEPEC, Santa Lucía, Oaxaca, Jicayán, 97° 12′ 20″, 16° 8′ 41″, 1,100 m **151**
TEOTIHUACAN, San Juan Bautista, México, Teotihuacan, 98° 51′ 39″, 19° 41′ 23″, 2,270 m, 1,620 indios **111**
TEOTILALPAM, San Andrés, Oaxaca, Teutila, 96° 39′ 20″, 17° 57′ 15″, 1,580 m **144**
TEOTITLAN DEL CAMINO, San Miguel, Oaxaca, Teotitlán del Camino, 97° 4′ 20″, 18° 7′ 57″, 1,067 m, 750 indios **144**
TEOTITLAN DEL VALLE, Oaxaca, Teotitlán del Valle, 96° 31′ 12″, 17° 1′ 45″, 1,670 m **147**
TEOTLALCINGO, San Felipe, Puebla, Huejotzingo, 98° 30′ 5″, 19° 13′ 49″, 2,420 m **164**
TEOTLALCO, San Juan, Puebla, Chiautla, 98° 46′ 40″, 18° 28′ 3″, 1,000 m **166**
TEOTLAXCO, Santiago, Oaxaca, Villa Alta, 96° 19′ 13″, 17° 26′ 45″, 1,240 m, 243 indios **145**
TEOTONGO, Santiago, Oaxaca, Teposcolula, 97° 32′ 5″, 17° 43′ 30″, 2,060 m, 1,141 almas **143**
TEOZACUALCO, San Pedro, Oaxaca, Teozacualco, 97° 17′ 12″, 17° 0′ 57″, 1,590 m, 221 almas **146**
TEOZINTLA, San Andrés, México, Chilapa, 99° 8′ 45″, 17° 16′ 12″, 610 m, 207 indios **119**
TEPAHUI, Asunción, Sonora-Sinaloa, Ostimuri, 109° 11′ 1″, 27° 23′ 43″, 160 m, 200 mayos (1765) **183**
TEPAKAN, Yucatán, Camino Real Alto, 90° 2′ 23″, 20° 23′ 53″, 15 m, 480 indios, 0 vecinos **206**
TEPAKAN, San Bartolomé, Yucatán, La Costa, 89° 2′ 20″, 21° 2′ 55″, 9 m, 189 indios de pueblos, 405 indios de haciendas, 0 vecinos **206**
TEPALCAPA, Santiago, México, Tacuba, 99° 12′ 3″, 19° 37′ 27″, 2,300 m, 234 indios **111**
TEPALCATEPEC, San Francisco, Michoacán, Apatzingán, 102° 50′ 40″, 19° 11′ 22″, 420 m, 134 indios **128**
TEPALCATEPEC, San Pedro, Oaxaca, Nejapa, 96° 2′ 26″, 16° 12′ 52″, 2,040 m, 173 indios **152**
TEPALCATEPEC, San Sebastián, Puebla, Cholula, 98° 19′ 29″, 19° 5′ 25″, 2,080 m, 96 indios **164**
TEPALCATLAPAN, Santiago, México, Xochimilco, 99° 7′ 23″, 19° 15′ 6″, 2,360 m, 1,098 indios **111**
TEPALCINGO, San Martín, México, Cuernavaca, 98° 50′ 37″, 18° 35′ 47″, 1,160 m, 1,421 indios, 153 castas (ca. 1790) **115**
TEPALTITLAN, San Lorenzo, México, Toluca, 99° 37′ 22″, 19° 18′ 45″, 2,630 m **110**
TEPANAPA, Santa Catalina, Puebla, Tochimilco, 98° 36′ 36″, 18° 53′ 29″, 2,280 m, 206 indios **166**
TEPANECA, Santiago, México, Metztitlán, 98° 32′ 24″, 20° 45′ 17″, 1,020 m, 162 indios **103**
TEPANGO, San Antonio, Puebla, Zacatlán de las Manzanas, 97° 47′ 54″, 20° 0′ 10″, 1,560 m, 830 indios **162**

TEPANGO, Trinidad, Puebla, Atlixco, 98° 26′ 57″, 18° 51′ 28″, 1,770 m **166**
TEPANGO, San Juan, Puebla, Tehuacán, 97° 33′ 36″, 18° 33′ 11″, 1,800 m, 479 indios **168**
TEPANGO, San Francisco, Puebla, Atlixco, 98° 42′ 4″, 18° 50′ 6″, 1,910 m **166**
TEPANTEPEC, San Mateo, Oaxaca, Nochixtlán, 97° 1′ 58″, 17° 0′ 10″, 2,400 m, 140 indios (1791) **147**
TEPANTLA, San Francisco, Guadalajara, Autlán, 104° 19′ 50″, 20° 11′ 10″, 1,360 m, 264 indios **87**
TEPANTLALI, Asunción, Oaxaca, Villa Alta, 96° 0′ 36″, 16° 59′ 43″, 1,820 m, 252 indios **149**
TEPANZACOALCO, San Juan, Oaxaca, Villa Alta, 96° 22′ 45″, 17° 24′ 1″, 1,480 m, 290 indios **145**
TEPAPAYECA, Santa María, Puebla, Izúcar, 98° 31′ 54″, 18° 40′ 18″, 1,365 m **166**
TEPATEPEC, San Juan, México, Tetepango, 99° 5′ 16″, 20° 14′ 40″, 1,980 m, 2,088 indios **106**
TEPATETIPA, San Agustín, México, Metztitlán, 98° 46′ 25″, 20° 37′ 50″, 1,540 m, 679 indios **107**
TEPATITLAN, San Francisco, Guadalajara, Tepactitlán, 102° 45′ 40″, 20° 49′ 0″, 1,800 m, 318 indios **88**
TEPATLAN, San Felipe, Puebla, Zacatlán de las Manzanas, 97° 47′ 45″, 20° 5′ 33″, 600 m, 387 indios **162**
TEPATLAXCO, Santiago, México, Tacuba, 99° 20′ 36″, 19° 28′ 28″, 2,500 m, 427 indios **110**
TEPATLAXCO, San Cristóbal, Puebla, Huejotzingo, 98° 26′ 20″, 19° 17′ 50″, 2,260 m **164**
TEPATLAXCO, San Sebastián, Puebla, Tepeaca, 97° 58′ 14″, 19° 4′ 44″, 2,380 m **164**
TEPEACA, San Cristóbal, Guadalajara, San Cristóbal de la Barranca, 103° 31′ 40″, 21° 3′ 7″, 1,080 m, 134 indios **88**
TEPEACA, San Francisco, Puebla, Tepeaca, 97° 54′ 8″, 18° 57′ 58″, 2,240 m **168**
TEPEAPULCO, San Francisco, México, Apan, 98° 33′ 5″, 19° 47′ 8″, 2,520 m, 1,134 indios **111**
TEPEC, San Pedro, Guadalajara, Sayula, 103° 38′ 30″, 19° 59′ 21″, 1,580 m, 402 indios **89**
TEPECHITLAN, Zacatecas, Tlaltenango, 103° 19′ 26″, 21° 40′ 16″, 1,710 m, 360 indios **212**
TEPECOACUILCO, Concepción, México, Taxco, 99° 27′ 48″, 18° 17′ 11″, 830 m, 400 indios **114**
TEPECOCATLAN, San Miguel, Puebla, Tlapa, 98° 37′ 10″, 17° 19′ 21″, 2,100 m **172**
TEPECOCULCO, San Juan, México, Chalco, 98° 47′ 15″, 18° 58′ 59″, 2,180 m, 603 indios **115**
TEPEHUACAN, Santiago, México, Metztitlán, 98° 50′ 39″, 21° 0′ 47″, 1,000 m, 382 indios **103**
TEPEHUANES, Santa Catarina, Durango, Papasquiaro, 105° 43′ 24″, 25° 20′ 29″, 1,800 m, 65 tepehuanes, 948 gente de razón (1765) **81**
TEPEHUANES (MARIANO BALLEZA), San Pablo, Durango, Ciénega de los Olivos, 106° 20′ 52″, 26° 57′ 11″, 1,580 m **80**
TEPEHUASTITLAN, San Felipe, México, Temascaltepec, 100° 13′ 54″, 18° 38′ 3″, 1,100 m, 335 indios **113**
TEPEITIC, Santos Reyes, México, Tula, 99° 17′ 25″, 20° 14′ 24″, 2,040 m, 72 indios **106**
TEPEIXCO, Santiago, Puebla, Zacatlán de las Manzanas, 97° 57′ 26″, 20° 1′ 41″, 1,900 m **162**
TEPEJI DEL RIO, San Francisco, México, Tula, 99° 20′ 29″, 19° 54′ 14″, 2,150 m, 558 indios **106**
TEPEJILLO, Santos Reyes, Oaxaca, Juxtlahuaca, 97° 56′ 18″, 17° 26′ 15″, 1,940 m **143**
TEPEJILLO, Santa Ana, Puebla, Acatlán, 97° 50′ 24″, 18° 3′ 0″, 1,460 m, 1,154 indios **171**
TEPELMEME, Santo Domingo, Oaxaca, Teposcolula, 97° 21′ 44″, 17° 52′ 30″, 2,060 m, 619 indios **144**
TEPEMAJALCO, San Pablo, México, Tenango del Valle, 99° 36′ 58″, 19° 9′ 38″, 2,670 m, 648 indios **110**
TEPEMAXALCO, San Felipe, Puebla, Izúcar, 98° 37′ 49″, 18° 44′ 6″, 1,840 m **166**
TEPENAHUAC, San Juan, México, Xochimilco, 98° 59′ 36″, 19° 11′ 11″, 2,480 m, 144 indios **111**
TEPENIXTLAHUACA, Santa Cruz, Oaxaca, Jicayán, 97° 29′ 35″, 16° 17′ 30″, 460 m **150**
TEPEOJUMA, San Cristóbal, Puebla, Izúcar, 98° 26′ 48″, 18° 43′ 10″, 1,480 m **166**
TEPEPA, Santiago, México, Tulancingo, 98° 10′ 35″, 20° 7′ 35″, 2,220 m, 540 indios **107**
TEPEPAN, Santa Isabel, México, Xochimilco, 99° 8′ 20″, 19° 16′ 23″, 2,260 m, 616 indios **111**
TEPETEOPAN, San Cristóbal, Puebla, Tehuacán, 97° 32′ 52″, 18° 31′ 20″, 1,800 m **168**
TEPETICPAC, Santiago, Tlaxcala, Tlaxcala, 98° 13′ 37″, 19° 20′ 3″, 2,240 m **194**
TEPETITAN, Tabasco, Tabasco, 92° 22′ 21″, 17° 49′ 5″, 8 m **190**
TEPETITLA, San Mateo, Tlaxcala, Tlaxcala, 98° 22′ 48″, 19° 16′ 0″, 2,220 m, 122 indios (1773) **194**
TEPETITLAN, Santa Ana, Guadalajara, Tala, 103° 27′ 23″, 20° 37′ 6″, 1,530 m, 338 indios **88**
TEPETITLAN, San Bartolomé, México, Tula, 99° 22′ 51″, 20° 11′ 12″, 2,010 m, 387 indios **106**
TEPETITLAN, San Andrés, México, Temascaltepec, 99° 54′ 40″, 18° 53′ 25″, 2,220 m, 612 indios **114**
TEPETITLAN, Concepción, México, Texcoco, 98° 52′ 11″, 19° 34′ 19″, 2,270 m, 409 indios **111**
TEPETLACALCO, San Jerónimo, México, Tacuba, 99° 12′ 23″, 19° 31′ 6″, 2,240 m, 220 indios **111**
TEPETLACALTECHCO, San Bartolomé, Puebla, Tecali, 97° 49′ 44″, 18° 47′ 48″, 1,990 m, 212 indios **168**
TEPETLACINGO, San Agustín, Puebla, Tlapa, 98° 45′ 42″, 17° 55′ 6″, 1,320 m **170**
TEPETLAN, San Antonio, Veracruz, Xalapa, 96° 47′ 46″, 19° 40′ 24″, 1,180 m, 116 indios (1791) **190**
TEPETLAOXTOC, Magdalena, México, Texcoco, 98° 49′ 13″, 19° 34′ 23″, 2,300 m, 1,233 indios **111**
TEPETLAPA, Santiago, México, Cuernavaca, 99° 4′ 32″, 18° 57′ 53″, 1,550 m, 187 indios (ca. 1790) **115**
TEPETLAPA, Santa Cecilia, México, Xochimilco, 99° 5′ 52″, 19° 13′ 8″, 2,550 m, 99 indios **111**
TEPETLAPA, Santiago, Oaxaca, Teposcolula, 97° 24′ 3″, 17° 46′ 55″, 2,160 m, 282 indios **144**
TEPETLAPA, San Antonio, Oaxaca, Jicayán, 98° 3′ 50″, 16° 32′ 29″, 380 m **146**
TEPETLAPA, Santo Tomás, Puebla, Tlapa, 98° 32′ 45″, 17° 55′ 34″, 1,400 m **170**
TEPETLIXPA, San Esteban, México, Chalco, 98° 49′ 14″, 19° 1′ 33″, 2,300 m, 2,286 indios **115**
TEPETLIXPITA, San Agustín, México, Chalco, 98° 55′ 41″, 18° 58′ 39″, 1,870 m, 45 indios **115**
TEPETOMATITLAN, San Matías, Tlaxcala, Tlaxcala, 98° 11′ 31″, 19° 21′ 6″, 2,320 m, 167 indios (1773) **194**
TEPETOTUTLA, Santa Cruz, Oaxaca, Teutila, 96° 33′ 30″, 17° 44′ 18″, 1,120 m **144**
TEPETZINTLA, San Andrés, México, Metztitlán, 98° 33′ 44″, 21° 12′ 05″, 160 m, 90 indios **103**
TEPETZINTLA, Santa María, Puebla, Zacatlán de las Manzanas, 97° 50′ 24″, 19° 58′ 5″, 1,680 m, 436 indios **162**
TEPETZINTLA, Puebla, Huauchinango, 97° 41′ 50″, 21° 11′ 14″, 200 m **160**
TEPEUXILA, San Juan, Oaxaca, Teotitlán del Camino, 96° 50′ 30″, 17° 43′ 25″, 2,100 m **144**
TEPEXCO, San Agustín, Puebla, Izúcar, 98° 41′ 23″, 18° 38′ 27″, 1,210 m **166**
TEPEXI (NICOLAS FLORES), Santa María, México, Ixmiquilpan, 99° 9′ 6″, 20° 46′ 2″, 1,520 m, 783 indios **102**
TEPEXI DE LA SEDA, Santo Domingo, Puebla, Tepexi de la Seda, 97° 55′ 34″, 18° 34′ 39″, 1,700 m, 3,092 indios **168**
TEPEXOYUCA, Asunción, México, Tenango del Valle, 99° 27′ 22″, 19° 16′ 0″, 2,610 m, 738 indios **110**
TEPEXOZUCA, San Francisco, México, Malinalco, 99° 32′ 52″, 19° 3′ 35″, 2,650 m, 967 indios **110**
TEPEXPAN, Magdalena, México, Teotihuacan, 98° 54′ 52″, 19° 36′ 49″, 2,250 m, 342 indios **111**
TEPEYAHUALCO, Santiago, México, Zempoala, 98° 40′ 15″, 19° 50′ 45″, 2,450 m, 253 indios **111**
TEPEYAHUALCO, Asunción, Puebla, Tecali, 98° 24′ 31″, 20° 37′ 29″, 1,580 m, 286 indios **168**
TEPEYAHUALCO, San Pedro, Puebla, San Juan de los Llanos, 97° 29′ 27″, 19° 29′ 24″, 2,340 m, 551 indios **165**
TEPEYANCO, San Francisco, Tlaxcala, Tlaxcala, 98° 14′ 6″, 19° 14′ 42″, 2,260 m, 1,040 indios (1773) **194**
TEPIC, Santa Cruz, Guadalajara, Tepic, 104° 53′ 38″, 21° 30′ 58″, 915 m, 233 indios **86**
TEPICH, Yucatán, Beneficios Altos, 88° 15′ 20″, 20° 14′ 30″, 35 m, 1,243 naturales, 0 vecinos **207**
TEPINAPA, San Pedro, Oaxaca, Villa Alta, 96° 1′ 18″, 17° 36′ 3″, 360 m, 360 indios **145**
TEPITONGO, Santiago, Oaxaca, Villa Alta, 96° 1′ 50″, 17° 18′ 6″, 1,530 m, 59 indios **149**
TEPIZUAC, Nayarit-Colotlán, Colotlán, 103° 38′ 20″, 21° 37′ 29″, 1,960 m, 369 indios, 0 de razón **138**
TEPOCHIQUE, Ángeles, Durango, Batopilas, 108° 23′ 33″, 27° 29′ 32″, 540 m **80**
TEPOLULA, San Mateo, México, Chalco, 98° 51′ 16″, 19° 9′ 10″, 2,380 m, 369 indios **111**
TEPONAHUASCO, Santa María, Guadalajara, Cuquío, 103° 2′ 19″, 20° 54′ 25″, 1,860 m, 514 indios **88**
TEPONAXTLA, San Juan, Oaxaca, Teotitlán del Camino, 96° 43′ 15″, 17° 43′ 2″, 1,560 m **144**
TEPOPULA, Santiago, México, Chalco, 98° 51′ 29″, 19° 8′ 30″, 2,400 m, 585 indios **111**
TEPORACHI, Ángeles, Durango, Ciénega de los Olivos, 106° 47′ 34″, 27° 50′ 30″, 1,780 m, 150 almas **80**
TEPOSCOLULA, San Pedro y San Pablo, Oaxaca, Teposcolula, 97° 29′ 18″, 17° 30′ 38″, 2,180 m **143**
TEPOSCOLULA, San Juan, Oaxaca, Teposcolula, 97° 25′ 30″, 17° 33′ 2″, 2,320 m **144**
TEPOSLANTONGO, Santa María, Oaxaca, Juxtlahuaca, 97° 53′ 6″, 17° 15′ 18″, 2,190 m **146**
TEPOSPISALOYA, Guadalajara, Guachinango, 104° 22′ 40″, 20° 4′ 13″, 1,380 m, 1,004 indios **87**
TEPOTZOTLAN, San Pedro, México, Cuautitlán, 99° 13′ 25″, 19° 42′ 58″, 2,300 m, 796 indios **111**
TEPOXTLAN, San Agustín, México, Chilapa, 98° 58′ 29″, 17° 46′ 0″, 880 m, 261 indios **117**
TEPOZTLAN, Nativitas, México, Cuernavaca, 99° 5′ 59″, 18° 59′ 7″, 1,710 m, 2,628 indios, 223 otras castas (ca. 1790) **115**
TEPUCHE, San Lorenzo, Sonora-Sinaloa, Culiacán, 107° 20′ 51″, 24° 56′ 37″, 80 m, 40 indios (1765) **183**
TEPUJACO, San Francisco, México, Cuautitlán, 99° 14′ 47″, 19° 38′ 55″, 2,350 m, 333 indios **111**
TEPULCO, San Juan, Puebla, Tepeaca, 97° 59′ 17″, 19° 6′ 51″, 2,560 m **164**
TEPUXTEPEC, Santo Domingo, Oaxaca, Villa Alta, 96° 3′ 32″, 16° 57′ 10″, 2,100 m, 675 indios **149**
TEQUEPEXPAN, San Antonio, Guadalajara, Santa María del Oro, 104° 34′ 11″, 21° 12′ 53″, 1,440 m, 602 indios **86**
TEQUESQUIPAN, San Martín, México, Temascaltepec, 99° 56′ 41″, 19° 3′ 23″, 2,280 m, 1,082 indios **110**
TEQUESQUITENGO, México, Cuernavaca, 99° 15′ 35″, 18° 36′ 40″, 910 m, 117 indios (ca. 1790) **114**
TEQUEXQUINAHUAC, Asunción, México, Texcoco, 98° 49′ 22″, 19° 28′ 37″, 2,480 m, 234 indios **111**
TEQUILA, Santiago, Guadalajara, Tequila, 103° 50′ 12″, 20° 52′ 58″, 1,180 m, 341 indios **88**
TEQUILA, San Pedro, Veracruz, Orizaba, 97° 4′ 13″, 18° 43′ 46″, 1,600 m **199**
TEQUISISTLAN, San Bartolomé, México, Teotihuacan, 98° 56′ 23″, 19° 35′ 30″, 2,240 m, 549 indios **111**
TEQUISISTLAN, Magdalena, Oaxaca, Tehuantepec, 95° 36′ 12″, 16° 23′ 57″, 200 m **152**
TEQUISQUIAPAN, Asunción, México, Querétaro, 99° 53′ 45″, 20° 31′ 14″, 1,880 m, 2,665 indios **105**
TEQUISQUIAPAN, San Luis Potosí, San Luis Potosí, 100° 59′ 40″, 22° 9′ 7″, 1,860 m **178**
TEQUIXCO, San Miguel, México, Metztitlán, 98° 33′ 56″, 20° 44′ 08″, 1,220 m, 202 indios **103**
TEQUIXQUIAC, Santiago, México, Zumpango, 99° 8′ 41″, 19° 54′ 34″, 2,200 m, 850 indios **106**
TEQUIXTEPEC, San Pedro y San Pablo, Oaxaca, Huajuapan, 97° 43′ 8″, 18° 3′ 37″, 1,840 m **143**
TEQUIXTEPEC, San Miguel, Oaxaca, Teposcolula, 97° 20′ 26″, 17° 48′ 7″, 2,020 m **144**
TEREMENDO, Reyes, Michoacán, Huaniqueo, 101° 28′ 47″, 19° 47′ 7″, 2,150 m, 396 indios **128**

TERRENATE, San Nicolás, Tlaxcala, Tlaxcala, 97° 55′ 7″, 19° 28′ 37″, 2,680 m, 50 indios (1773) **194**

TESECHOACAN, San Miguel, Veracruz, Cosamaloapan, 95° 39′ 16″, 18° 8′ 2″, 10 m, 67 indios, 48 españoles, 346 mulatos **200**

TESIA, San Ignacio, Sonora-Sinaloa, Ostimuri, 109° 22′ 12″, 27° 9′ 51″, 50 m, 388 indios (1765) **183**

TESISTAN, San Pedro, Guadalajara, Sayula, 103° 24′ 48″, 20° 13′ 36″, 1,540 m, 469 indios **89**

TESISTAN, San Francisco, Guadalajara, San Cristóbal de la Barranca, 103° 28′ 46″, 20° 47′ 49″, 1,600 m, 953 indios **88**

TESOCO, Yucatán, Valladolid, 88° 9′ 18″, 20° 43′ 18″, 30 m, 187 indios, 0 vecinos **207**

TESQUIAC, San Mateo, México, Texcoco, 98° 52′ 45″, 19° 51′ 44″, aproximado, 27 indios **111**

TETAPAN, Guadalajara, Tuxcacuesco, 103° 48′ 38″, 19° 28′ 40″, 890 m, 408 indios **89**

TETECALA, Asunción, México, Cuernavaca, 99° 7′ 52″, 18° 27′ 3″, aproximado, 30 indios (ca. 1790) **115**

TETECALA, San Francisco, México, Cuernavaca, 99° 23′ 55″, 18° 43′ 45″, 960 m, 872 indios, 326 castas (ca. 1790) **114**

TETECALA (TETECALITA), San Mateo, México, Cuernavaca, 99° 10′ 46″, 18° 46′ 5″, 1,150 m, 32 indios, 106 castas (ca. 1790) **115**

TETELA, San Gaspar, México, Cuernavaca, 99° 15′ 30″, 18° 57′ 12″, 1,690 m, 58 indios (ca. 1790) **114**

TETELA, Asunción, Puebla, Tetela y Jonotla, 97° 48′ 25″, 19° 48′ 56″, 1,760 m **162**

TETELA, San Baltazar, Puebla, Totomehuacan, 98° 10′ 34″, 18° 54′ 25″, 2,140 m, 312 indios **168**

TETELA, Magdalena, Puebla, Tepeaca, 97° 56′ 27″, 19° 2′ 53″, 2,300 m **164**

TETELA DEL RIO, Asunción, México, Tetela del Río, 100° 4′ 36″, 17° 58′ 51″, 380 m, 378 indios **116**

TETELA DEL VOLCAN, San Juan Bautista, México, Cuautla, 98° 43′ 46″, 18° 53′ 31″, 2,200 m, 729 indios **115**

TETELCINGO, San Nicolás, México, Cuautla, 98° 55′ 52″, 18° 52′ 26″, 1,401 m, 1,840 indios **115**

TETELCINGO, San Juan, México, Tixtla, 99° 31′ 4″, 17° 55′ 18″, 490 m, 828 indios **117**

TETELCO, San Nicolás, México, Chalco, 98° 58′ 21″, 19° 12′ 57″, 2,240 m, 283 indios **111**

TETELES, Rosario, Puebla, San Juan de los Llanos, 97° 27′ 25″, 19° 51′ 30″, 1,860 m **162**

TETELETITLAN, San Lucas, Puebla, Tepexi de la Seda, 97° 37′ 13″, 18° 21′ 22″, 1,920 m, 51 indios **168**

TETELILLA, Santo Tomás, México, Cuernavaca, 98° 46′ 12″, 18° 36′ 42″, 1,180 m, 217 indios (ca. 1790) **115**

TETELILLA, San Andrés, Puebla, Tetela y Jonotla, 97° 32′ 56″, 20° 4′ 35″, 530 m **162**

TETELPA, San Juan (San Esteban), México, Cuernavaca, 99° 12′ 25″, 18° 39′ 59″, 960 m, 553 indios, 33 castas (ca. 1790) **115**

TETEPANGO, Asunción, México, Tetepango, 99° 9′ 25″, 20° 6′ 9″, 2,100 m, 1,809 indios **106**

TETEPEC, Santiago, Oaxaca, Jicayán, 97° 44′ 51″, 16° 19′ 13″, 260 m **150**

TETEPELCINGO, San Miguel, Oaxaca, Jicayán, 97° 54′ 5″, 16° 23′ 50″, 220 m **150**

TETILLAS (VILLA PROGRESO), San Miguel, México, Cadereyta, 99° 50′ 4″, 20° 38′ 26″, 2,050 m, 3,094 indios **105**

TETIPAC, Santa Cruz, México, Taxco, 99° 38′ 54″, 18° 38′ 55″, 1,700 m, 54 indios **114**

TETITLA, Puebla, Tlapa, 98° 36′ 11″, 17° 54′ 56″, aproximado **170**

TETITLAN, México, Actopan, 98° 56′ 31″, 20° 16′ 3″, otra fuente, 2,016 indios **106**

TETITLAN, San Juan, México, Temascaltepec, 100° 11′ 52″, 18° 36′ 27″, 1,480 m, 660 indios **113**

TETITLAN, Santa María, México, Tenango del Valle, 99° 33′ 17″, 19° 25′ 29″, 2,580 m, 432 indios **110**

TETITLAN, San Pedro, Puebla, Tehuacán, 97° 19′ 22″, 18° 15′ 32″, 1,170 m, 815 moradores (1791) **169**

TETITLAN (TOCTITLAN), Santa María, México, Metztitlán, 98° 34′ 51″, 21° 0′ 35″, 1,000 m, 108 indios **103**

TETIZ, Yucatán, Camino Real Bajo, 89° 56′ 2″, 20° 57′ 44″, 7 m, 1,060 indios, 53 vecinos **206**

TETLA, Santiago, Puebla, Izúcar, 98° 32′ 9″, 18° 45′ 12″, 1,540 m **166**

TETLA, San Juan, Puebla, Huejotzingo, 98° 30′ 7″, 19° 12′ 48″, 2,480 m **164**

TETLA, Santiago, Tlaxcala, Tlaxcala, 98° 6′ 12″, 19° 26′ 26″, 2,440 m, 527 indios (1773) **194**

TETLAMA, San Agustín, México, Cuernavaca, 99° 17′ 0″, 18° 49′ 45″, 1,285 m, 88 indios (ca. 1790) **114**

TETLAMA, Santa Ana, Michoacán, Apatzingán, 102° 51′ 15″, 19° 12′ 4″, otra fuente, 96 indios **128**

TETLANOHCAN, San Francisco, Tlaxcala, Tlaxcala, 98° 9′ 46″, 19° 15′ 33″, 2,420 m, 180 indios (1773) **194**

TETLATLAHUCA, Santa Isabel, Tlaxcala, Tlaxcala, 98° 17′ 50″, 19° 13′ 53″, 2,200 m, 338 indios (1773) **194**

TETLIXTAC, San Lorenzo, México, Ecatepec, 99° 4′ 50″, 19° 37′ 44″, 2,250 m, 292 indios **111**

TETZIMICO, San Bartolomé, México, Metztitlán, 98° 31′ 16″, 20° 39′ 15″, 1,240 m, 63 indios **107**

TETZOYOCAN, San Gabriel, Puebla, Tepeaca, 97° 42′ 7″, 18° 45′ 24″, 2,020 m, 294 indios **168**

TEUCHITLAN, San Gaspar, Guadalajara, Tequila, 103° 50′ 52″, 20° 41′ 0″, 1,260 m, 478 indios **88**

TEUL, San Andrés, Nayarit-Colotlán, Colotlán, 103° 47′ 52″, 23° 15′ 18″, 1,900 m, 722 indios, 6 de razón **138**

TEUL, San Juan Bautista, Zacatecas, Tlaltenango, 103° 27′ 35″, 21° 27′ 47″, 1,900 m, 392 indios **212**

TEUTILA, San Pedro, Oaxaca, Teutila, 96° 42′ 15″, 17° 58′ 30″, 1,080 m **144**

TEUTLA, San Francisco, Puebla, Chiautla, 98° 56′ 47″, 18° 17′ 29″, 960 m **166**

TEUTLAN, San Francisco, Guadalajara, Tuxcacuesco, 103° 54′ 43″, 19° 34′ 33″, 680 m, 63 indios **89**

TEXANTLA, San Ambrosio, Tlaxcala, Tlaxcala, 98° 15′ 24″, 19° 21′ 17″, 2,340 m, 45 indios (1773) **194**

TEXAQUIQUE (DE LAS PIEDRAS), San Miguel, México, Tula, 99° 25′ 31″, 20° 6′ 32″, 2,090 m, 180 indios **106**

TEXCA, Santiago, México, Acapulco, 99° 49′ 22″, 17° 0′ 40″, 540 m, 198 indios **119**

TEXCACO, México, Yahualica, 98° 36′ 53″, 20° 50′ 22″, 1,100 m, 49 indios **103**

TEXCALAC, Santa María, Tlaxcala, Tlaxcala, 98° 5′ 22″, 19° 25′ 16″, 2,420 m, 212 indios (1773) **194**

TEXCALAPA (TEXCALBA), Santa Cruz, México, Temascaltepec, 99° 59′ 10″, 18° 49′ 41″, 1,760 m, 452 indios **114**

TEXCALCINGO, Santiago, Oaxaca, Teotitlán del Camino, 96° 58′ 10″, 18° 12′ 28″, 2,140 m, 1,300 indios **144**

TEXCALPAN, San Juan Bautista, México, Chalco, 98° 55′ 40″, 18° 56′ 9″, 1,600 m, 22 indios **115**

TEXCALTITLAN, San Lucas, México, Metepec, 100° 10′ 1″, 19° 17′ 51″, 2,100 m, 454 indios **109**

TEXCALTITLAN, Santiago, México, Temascaltepec, 99° 56′ 14″, 18° 55′ 47″, 2,400 m, 1,784 indios **114**

TEXCALUCAN, San Cristóbal, México, Tacuba, 99° 19′ 55″, 19° 24′ 14″, 2,600 m, 918 indios **110**

TEXCALYACAC, San Lorenzo, México, Malinalco, 99° 26′ 37″, 19° 7′ 40″, aproximado, 711 indios **110**

TEXCALYACAC, San Mateo, México, Tenango del Valle, 99° 30′ 5″, 19° 7′ 52″, 2,580 m, 1,381 indios **110**

TEXCAPA, San Guillermo, México, Metztitlán, 98° 51′ 7″, 21° 5′ 30″, 1,040 m, 193 indios **103**

TEXCATEPEC, San Francisco, México, Tetepango, 99° 15′ 8″, 20° 16′ 37″, 2,020 m, 1,116 indios **106**

TEXCATEPEC, San Juan, Puebla, Huayacocotla, 98° 21′ 53″, 20° 35′ 2″, 1,840 m, 579 indios **161**

TEXCATITLAN, Asunción, Oaxaca, Teposcolula, 97° 4′ 0″, 17° 42′ 45″, 1,500 m **144**

TEXCOCO, San Antonio, México, Texcoco, 98° 52′ 55″, 19° 30′ 20″, 2,250 m, 3,253 indios **111**

TEXHUACAN, San Juan, Veracruz, Veracruz Antigua, 97° 2′ 26″, 18° 37′ 17″, 1,960 m **199**

TEXISTEPEC, Veracruz, Coatzacoalcos, 94° 48′ 59″, 17° 53′ 39″, 40 m, 2,201 indios, 5 españoles, 0 pardos **200**

TEXMELUCAN, San Martín, Puebla, Huejotzingo, 98° 26′ 0″, 19° 17′ 0″, 2,360 m **164**

TEXMELUCAN, Santa María, Puebla, Huejotzingo, 98° 32′ 15″, 19° 17′ 32″, 2,500 m **164**

TEXMELUCAN (EL VERDE), San Salvador, Puebla, Huejotzingo, 98° 30′ 52″, 19° 16′ 8″, 2,400 m **164**

TEXMELUCAN (TLANALAPAN), San Rafael, Puebla, Huejotzingo, 98° 28′ 4″, 19° 17′ 23″, 2,300 m **164**

TEXOLOC, San Damián, Tlaxcala, Tlaxcala, 98° 17′ 2″, 19° 16′ 39″, 2,240 m, 32 indios (1773) **194**

TEXTITLAC, Santo Tomás, México, Zempoala, 98° 34′ 7″, 19° 54′ 8″, 2,650 m, 259 indios **107**

TEXTITLAN, Santiago, Oaxaca, Nochixtlán, 97° 15′ 35″, 16° 41′ 30″, 1,720 m, 710 almas **147**

TEYA, San Bernabé, Yucatán, La Costa, 89° 4′ 24″, 21° 2′ 56″, 9 m, 170 indios de pueblos, 0 indios de haciendas, 175 vecinos **206**

TEYAHUALA, México, Metztitlán, 98° 50′ 42″, 21° 2′ 58″, 1,400 m, 135 indios **103**

TEYAHUALCO, Santiago, México, Cuautitlán, 99° 7′ 26″, 19° 39′ 36″, 2,230 m, 189 indios **111**

TEYUCA, San Pedro, Puebla, Izúcar, 98° 26′ 56″, 18° 45′ 14″, 1,550 m **166**

TEZIUTLAN, Santa María, Puebla, Teziutlán, 97° 21′ 37″, 19° 48′ 56″, 1,920 m, 1,687 indios **162**

TEZOATLAN, San Juan Bautista, Oaxaca, Huajuapan, 97° 48′ 40″, 17° 39′ 8″, 1,560 m **143**

TEZOCHUCA, México, Metztitlán, 98° 43′ 28″, 20° 35′ 48″, 1,880 m, 792 indios **107**

TEZOMPA, San Juan Bautista, México, Chalco, 98° 57′ 32″, 19° 12′ 23″, 2,240 m, 220 indios **111**

TEZONTEPEC, San Juan Bautista, México, Tetepango, 99° 16′ 24″, 20° 11′ 35″, 2,000 m, 909 indios **106**

TEZONTEPEC, San Pedro, México, Pachuca, 98° 49′ 15″, 19° 52′ 48″, 2,320 m, 450 indios **106**

TEZONTLA, San Juan, México, Texcoco, 98° 48′ 58″, 19° 32′ 59″, otra fuente, 522 indios **111**

TEZOYUCA, Santa Ana, México, Cuernavaca, 99° 12′ 5″, 18° 48′ 14″, 1,210 m, 55 indios, 170 castas (ca. 1790) **115**

TEZOYUCA, San Buenaventura, México, Texcoco, 98° 54′ 45″, 19° 35′ 29″, 2,300 m, 1,003 indios **111**

TIANGUISMANALCO, San Juan, Puebla, Atlixco, 98° 26′ 47″, 18° 58′ 32″, 2,160 m **166**

TIANGUISTENCO, Santiago, México, Tenango del Valle, 99° 28′ 6″, 19° 10′ 50″, 2,620 m, 702 indios **110**

TIANGUISTENGO, Santa Ana, México, Metztitlán, 98° 37′ 47″, 20° 43′ 40″, 1,640 m, 180 indios **103**

TIANGUISTENGO, Santo Domingo, Oaxaca, Huajuapan, 97° 47′ 45″, 18° 16′ 42″, 1,580 m **143**

TIANGUIZOLCO, San Miguel, Puebla, Huejotzingo, 98° 26′ 26″, 19° 9′ 29″, 2,340 m **164**

TIBOLON, San Juan Bautista, Yucatán, Beneficios Bajos, 88° 56′ 20″, 20° 39′ 55″, 21 m **206**

TICOMAN, Santa María, México, Tacuba, 99° 7′ 59″, 19° 31′ 9″, 2,240 m, 364 indios **111**

TICUHU (TICU), Santo Domingo, Oaxaca, Teposcolula, 97° 31′ 50″, 17° 26′ 5″, 2,320 m **143**

TICUL, San Antonio, Yucatán, La Sierra, 89° 32′ 2″, 20° 23′ 43″, 25 m, 10,200 indios, 6,120 vecinos **206**

TICUM, Yucatán, La Sierra, 89° 13′ 0″, 20° 8′ 55″, 37 m, 1,530 indios, 266 vecinos **206**

TICUMAN, Santo Domingo, México, Cuernavaca, 99° 7′ 16″, 18° 45′ 39″, 970 m, 329 indios, 17 castas (ca. 1790) **115**

TIDAA, San Pedro, Oaxaca, Teposcolula, 97° 22′ 36″, 17° 20′ 25″, 2,275 m, 478 almas **146**

TIERRABLANCA, Santo Tomás, Guanajuato, San Luis de la Paz, 100° 9′ 29″, 21° 6′ 0″, 1,700 m, 1,775 indios **96**

TIERRANUEVA, San Nicolás, San Luis Potosí, Santa María del Río, 100° 34′ 22″, 21° 40′ 1″, 1,780 m **178**

TIHOLOP, San Pedro, Yucatán, Beneficios Altos, 88° 41′ 23″, 20° 19′ 53″, 36 m, 3,808 naturales, 129 vecinos **207**

TIHOSUCO, San Agustín, Yucatán, Beneficios Altos, 88° 22′ 25″, 20° 11′ 45″, 30 m, 2,374 naturales, 504 vecinos **207**

TIHUATLAN, San Francisco, Puebla, Huauchinango, 97° 32′ 6″, 20° 42′ 54″, 100 m **160**
TIJAA (TIJALTEPEC), San Pablo, Oaxaca, Teposcolula, 97° 30′ 0″, 17° 1′ 5″, 2,260 m, 343 indios **146**
TIKUCH, Visitación, Yucatán, Valladolid, 88° 6′ 50″, 20° 42′ 8″, 30 m, 308 indios, 17 vecinos **207**
TILA, San Mateo, Chiapas, Tila, 92° 25′ 32″, 17° 18′ 1″, 840 m, 1,908 indios **74**
TILACO, San Francisco, México, Cadereyta, 99° 11′ 27″, 21° 9′ 46″, 1,100 m, 342 indios **102**
TILANTONGO, Santiago, Oaxaca, Nochixtlán, 97° 20′ 20″, 17° 17′ 0″, 2,220 m, 513 almas **146**
TILAPA, Santiago, México, Tenango del Valle, 99° 25′ 11″, 19° 11′ 8″, 2,770 m, 1,885 indios **110**
TILAPA, San Miguel, Puebla, Izúcar, 98° 33′ 18″, 18° 35′ 22″, 1,220 m **166**
TILCACAN (TLIHUACA), San Juan, México, Tacuba, 99° 12′ 17″, 19° 29′ 30″, 2,240 m, 382 indios **111**
TILCAJETE, San Martín, Oaxaca, Antequera, 96° 41′ 43″, 16° 51′ 33″, 1,500 m **147**
TILCUAUTLA, San Juan, México, Tetepango, 98° 48′ 4″, 20° 9′ 28″, 2,520 m, 364 indios **107**
TILLO, Santiago, Oaxaca, Teposcolula, 97° 19′ 10″, 17° 27′ 35″, 2,080 m, 140 almas **144**
TILTEPEC, Santa María, Oaxaca, Nochixtlán, 97° 21′ 20″, 17° 27′ 55″, 2,080 m, 187 almas **144**
TILTEPEC, Magdalena, Oaxaca, Jicayán, 97° 10′ 7″, 16° 3′ 40″, 500 m **151**
TILTEPEC MIXE, Santa María, Oaxaca, Villa Alta, 96° 5′ 53″, 17° 13′ 50″, 2,000 m **149**
TILTEPEC RINCON, San Miguel, Oaxaca, Villa Alta, 96° 19′ 45″, 17° 30′ 46″, 1,160 m, 461 indios **145**
TIMBINEO, Michoacán, Zitácuaro, 100° 27′ 8″, 19° 24′ 35″, 1,660 m, 253 indios **129**
TIMILPAN, San Andrés, México, Huichapan, 99° 44′ 9″, 19° 52′ 22″, 2,620 m, 2,639 indios **105**
TIMUCUY, Santos Reyes, Yucatán, La Sierra, 89° 30′ 51″, 20° 48′ 34″, 14 m, 867 indios, 41 vecinos **206**
TINDACO, San Felipe, Oaxaca, Teposcolula, 97° 29′ 0″, 16° 59′ 10″, 2,040 m, 251 indios **128**
TINGAMBATO, Santiago, Michoacán, Taretan, 101° 51′ 8″, 19° 30′ 5″, 1,980 m, 830 indios **128**
TINGUINDIN, Asunción, Michoacán, Jiquilpan, 102° 28′ 56″, 19° 44′ 17″, 1,678 m, 765 indios **128**
TINUM, Yucatán, Beneficios Altos, 88° 40′ 54″, 20° 15′ 44″, 14 m, 1,335 naturales, 11 vecinos **207**
TINUM, Concepción, Yucatán, Valladolid, 88° 23′ 30″, 20° 45′ 59″, 24 m, 842 indios, 77 vecinos **207**
TINUN, Yucatán, Camino Real Alto, 90° 13′ 30″, 19° 57′ 52″, 30 m, 356 indios, 160 de otras castas **206**
TIPIKAL, Yucatán, La Sierra, 89° 20′ 37″, 20° 24′ 25″, 19 m, 1,224 indios, 41 vecinos **206**
TIQUICHEO, San Lucas, Michoacán, Zitácuaro, 100° 44′ 14″, 18° 54′ 0″, 380 m, 155 indios **131**
TIRINDARO, Santos Reyes, Michoacán, Cocopao, 101° 44′ 37″, 19° 46′ 14″, 1,990 m, 734 indios **128**
TIRIPETIO, San Juan Bautista, Michoacán, Tiripetío, 101° 20′ 52″, 19° 32′ 43″, 2,020 m, 341 indios **129**
TITUK (ZUCTUK), San Antonio, Yucatán, Beneficios Altos, 88° 49′ 27″, 19° 48′ 48″, 30 m, 1,075 naturales, 45 vecinos **206**
TIXA, San Miguel, Oaxaca, Teposcolula, 97° 31′ 7″, 17° 29′ 52″, 2,160 m **143**
TIXBACAB, Yucatán, Valladolid, 88° 30′ 46″, 21° 5′ 33″, 21 m, 138 indios, 77 vecinos **207**
TIXCACALCUPUL, Santiago, Yucatán, Valladolid, 88° 16′ 6″, 20° 32′ 20″, 27 m, 633 indios, 215 vecinos **207**
TIXCACALTUYUB, San Juan Bautista, Yucatán, Beneficios Bajos, 88° 55′ 0″, 20° 29′ 34″, 20 m, 7,440 indios, 464 vecinos **206**
TIXCANCAL, San Martín, Yucatán, Tizimín, 87° 51′ 2″, 21° 2′ 4″, 28 m, 329 indios bajo campana, 38 indios en ranchos, 127 vecinos **207**
TIXCUYTUN, Yucatán, La Sierra, 89° 12′ 15″, 20° 12′ 30″, 20 m, 1,020 indios, 266 vecinos **206**
TIXHUALACTUN, Yucatán, Valladolid, 88° 8′ 38″, 20° 38′ 29″, 30 m, 798 indios, 0 vecinos **207**
TIXHUALATUN, Yucatán, Beneficios Altos, 88° 53′ 8″, 20° 10′ 42″, 25 m, 907 naturales, 0 vecinos **206**
TIXKOCHOH, San Juan Bautista, Yucatán, La Costa, 89° 4′ 50″, 21° 0′ 50″, 10 m, 133 indios de pueblos, 0 indios de haciendas, 0 vecinos **206**
TIXKOKOB, San Bernardino, Yucatán, La Costa, 89° 23′ 37″, 21° 0′ 8″, 8 m, 846 indios de pueblos, 800 indios de haciendas, 570 vecinos **206**
TIXKUNCHEIL, San Miguel, Yucatán, La Costa, 89° 23′ 54″, 21° 4′ 48″, 8 m, 497 indios de pueblos, 101 indios de haciendas, 28 vecinos **206**
TIXMADEJE, Santa María, México, Huichapan, 99° 56′ 38″, 19° 57′ 43″, 2,690 m, 1,734 indios **105**
TIXMEHUAC, Yucatán, La Sierra, 89° 6′ 30″, 20° 14′ 7″, 33 m, 1,836 indios, 265 vecinos **206**
TIXMUCUY, San Juan Evangelista, Yucatán, Bolonchencauich, 90° 19′ 0″, 19° 34′ 50″, 30 m **206**
TIXPEHUAL, Yucatán, La Costa, 89° 26′ 30″, 20° 58′ 34″, 8 m, 198 indios de pueblos, 718 indios de haciendas, 0 vecinos **206**
TIXQUI, México, Ixmiquilpan, 99° 6′ 34″, 20° 42′ 36″, 2,280 m, 265 indios **103**
TIXTLA, San Martín, México, Tixtla, 99° 23′ 55″, 17° 33′ 56″, 1,340 m, 2,659 indios **117**
TIXTLANCINGO, Santa María, México, Acapulco, 99° 57′ 41″, 17° 3′ 25″, 540 m, 90 indios **118**
TIZAHUAPAN, San Juan, México, Zempoala, 98° 40′ 0″, 20° 3′ 0″, 2,460 m, 291 indios **107**
TIZANTLA, San Esteban, Tlaxcala, Tlaxcala, 98° 12′ 23″, 19° 20′ 21″, 2,260 m, 162 indios (1773) **194**
TIZAPA, San Felipe, Chiapas, Tapachula, 92° 36′ 40″, 15° 16′ 37″, 100 m, 41 indios **75**
TIZAPAN, San Andrés, México, Metztitlán, 98° 35′ 52″, 20° 39′ 4″, 1,640 m, 139 indios **107**
TIZAPAN, México, Coyoacán, 99° 12′ 7″, 19° 20′ 10″, 2,350 m **111**
TIZAPAN EL ALTO, San Francisco, Guadalajara, Sayula, 103° 2′ 36″, 20° 9′ 30″, 1,550 m, 149 indios **89**
TIZAPANITO (VILLA CORONA), San Pedro, Guadalajara, Sayula, 103° 39′ 55″, 20° 24′ 57″, 1,355 m, 1,069 indios **89**
TIZAYUCA, Transfiguración, México, Pachuca, 98° 58′ 45″, 19° 50′ 30″, 2,270 m, 486 indios **111**
TIZIMIN, Tres Reyes, Yucatán, Tizimín, 88° 9′ 3″, 21° 8′ 32″, 17 m, 230 indios bajo campana, 518 indios en ranchos, 746 vecinos **207**
TIZONAZO, San José, Durango, Real del Oro, 105° 11′ 24″, 25° 57′ 56″, 1,860 m, 217 indios (1765) **80**
TLACAMAMA, San Miguel, Oaxaca, Jicayán, 98° 3′ 45″, 16° 24′ 55″, 270 m **150**
TLACHALOYA, México, Toluca, 99° 39′ 45″, 19° 26′ 52″, 2,580 m **110**
TLACHICHILCO, San Juan Bautista, Oaxaca, Huajuapan, 98° 20′ 40″, 17° 37′ 22″, 1,320 m **143**
TLACHICHILCO, San Nicolás, Puebla, Tepexi de la Seda, 98° 8′ 28″, 18° 45′ 46″, aproximado, 112 indios **168**
TLACHICHILCO, San Agustín, Puebla, Huayacocotla, 98° 11′ 54″, 20° 37′ 14″, 800 m, 616 indios **161**
TLACHICHILCO (ANAYA), Santiago, México, Actopan, 98° 57′ 48″, 20° 22′ 53″, 2,040 m, 1,872 indios **106**
TLACHICHILQUILLO, Santiago, Puebla, Huayacocotla, 98° 21′ 56″, 20° 24′ 41″, 1,740 m **161**
TLACHITONGO, Santo Domingo, Oaxaca, Teposcolula, 97° 20′ 24″, 17° 24′ 58″, 2,180 m, 83 almas **144**
TLACINTLA, México, Metztitlán, 98° 45′ 20″, 20° 59′ 20″, aproximado, 22 indios **103**
TLACOACHISTLAHUACA, Puebla, Igualapa, 98° 18′ 3″, 16° 48′ 34″, 400 m **173**
TLACOAPA, Puebla, Tlapa, 98° 44′ 50″, 17° 15′ 35″, 1,360 m **172**
TLACOATZINTEPEC, San Juan Bautista, Oaxaca, Teutila, 96° 35′ 10″, 17° 51′ 35″, 520 m **144**
TLACOCALPAN, San Damián, Tlaxcala, Tlaxcala, 98° 13′ 21″, 19° 22′ 14″, 2,500 m, 23 indios (1773) **194**
TLACOCHAHUAYA, San Jerónimo, Oaxaca, Antequera, 96° 35′ 0″, 17° 0′ 25″, 1,580 m, 1,700 almas **143**
TLACOCHCALCO, Santiago, Tlaxcala, Tlaxcala, 98° 13′ 15″, 19° 15′ 52″, 2,260 m **194**
TLACOHECHAC, México, Metztitlán, 98° 30′ 47″, 20° 51′ 4″, 960 m, 72 indios **103**
TLACOJALPAN, San Cristóbal, Veracruz, Cosamaloapan, 95° 56′ 58″, 18° 13′ 54″, 10 m, 422 indios **199**
TLACOLULA, Santo Tomás, México, Metztitlán, 98° 29′ 52″, 20° 48′ 36″, 460 m, 612 indios, 26 españoles **103**
TLACOLULA, Asunción, Oaxaca, Teotitlán del Valle, 96° 28′ 33″, 16° 57′ 13″, 1,600 m **147**
TLACOLULA, San Sebastián, Oaxaca, Teotitlán del Camino, 96° 47′ 20″, 17° 42′ 22″, 1,680 m **194**
TLACOLULA (TLACOLULITA), Asunción, Oaxaca, Huatulco, 95° 43′ 33″, 16° 17′ 58″, 360 m, 1,346 indios (1779) **152**
TLACOLULAN, Concepción, Veracruz, Xalapa, 97° 0′ 6″, 19° 40′ 0″, 1,760 m, 580 habitantes (1791) **199**
TLACOLULAN (EL VIEJO), San Salvador, Veracruz, Xalapa, 97° 1′ 38″, 19° 39′ 26″, 1,960 m, 630 indios (1791) **199**
TLACOMULCO, San Mateo, Puebla, Tepeaca, 97° 39′ 23″, 18° 44′ 8″, 2,000 m, 165 indios **168**
TLACOQUEMACATL, San Lorenzo, México, Coyoacán, 99° 10′ 31″, 19° 22′ 31″, 2,243 m **111**
TLACOTALPAN, San Cristóbal, Veracruz, Veracruz Nueva, 95° 39′ 23″, 18° 36′ 43″, 10 m, 1,156 indios, 238 españoles, 1,612 pardos **200**
TLACOTEPEC, Santiago, México, Tetela del Río, 99° 58′ 42″, 17° 47′ 25″, 1,540 m, 2,079 indios **116**
TLACOTEPEC, Asunción, México, Cuautla, 98° 45′ 0″, 18° 48′ 54″, 1,740 m, 355 indios **115**
TLACOTEPEC, San Lorenzo, México, Ixtlahuaca, 99° 54′ 44″, 19° 48′ 45″, 2,550 m, 297 indios **110**
TLACOTEPEC, Santiago, México, Metepec, 99° 40′ 16″, 19° 13′ 26″, 2,820 m, 1,741 indios **110**
TLACOTEPEC, San Lorenzo, Michoacán, Tlalpujahua, 100° 9′ 34″, 19° 49′ 22″, 2,630 m, 943 indios **129**
TLACOTEPEC, Magdalena, Oaxaca, Tehuantepec, 95° 12′ 8″, 16° 30′ 13″, 105 m **153**
TLACOTEPEC, San Miguel, Oaxaca, Juxtlahuaca, 98° 0′ 21″, 17° 27′ 15″, 1,710 m **143**
TLACOTEPEC, San Agustín, Oaxaca, Teposcolula, 97° 31′ 5″, 17° 12′ 0″, 2,000 m **146**
TLACOTEPEC, San Mateo, Puebla, Zacatlán de las Manzanas, 97° 50′ 57″, 20° 3′ 35″, 1,340 m **162**
TLACOTEPEC, Santa Cruz, Puebla, Tepeaca, 97° 39′ 24″, 18° 40′ 48″, 1,940 m, 1,511 indios **168**
TLACOTEPEC, San Sebastián, Puebla, Tehuacán, 96° 51′ 5″, 18° 23′ 55″, 320 m **169**
TLACOTEPEC, San Martín, Veracruz, Veracruz Antigua, 96° 50′ 15″, 19° 11′ 14″, 900 m **199**
TLACOTLA, Puebla, Tlapa, 98° 35′ 45″, 17° 28′ 40″, 1,780 m **170**
TLACOTLAPILCO, San Lorenzo, México, Tetepango, 99° 13′ 10″, 20° 22′ 34″, 1,800 m, 2,538 indios **106**
TLACOXCALCO, San Mateo, Puebla, Tehuacán, 97° 19′ 41″, 18° 17′ 8″, 1,170 m **169**
TLACOYALCO, San Marcos Evangelista, Puebla, Tepeaca, 97° 36′ 12″, 18° 40′ 18″, 1,950 m, 536 indios **168**
TLACOYUCAN, San Lorenzo, México, Xochimilco, 99° 1′ 52″, 19° 10′ 30″, 2,640 m, 400 indios **111**
TLACOZAHUALA, San Andrés, Oaxaca, Teposcolula, 97° 21′ 57″, 17° 27′ 9″, otra fuente, 121 almas **144**
TLACOZAHUALTONGO, San Francisco, Oaxaca, Teposcolula, 97° 19′ 18″, 17° 28′ 54″, otra fuente, 233 almas **144**
TLACUALOYA, Chiapas, Tapachula, 92° 26′ 14″, 15° 3′ 41″, aproximado, 18 indios **75**
TLACUAPA (TLAHUAPA), Puebla, Tlapa, 98° 20′ 24″, 17° 22′ 36″, 1,590 m **171**
TLACUILOHCAN, San Francisco, Tlaxcala, Tlaxcala, 98° 11′ 32″, 19° 24′ 4″, 2,440 m, 342 indios (1773) **194**
TLACUILOTEPEC, San Bartolomé, Puebla, Huauchinango, 98° 4′ 8″, 20° 19′ 30″, 1,300 m **162**
TLACUITLAPAN, Concepción, Zacatecas, Zacatecas, 102° 34′ 20″, 22° 47′ 5″, 2,530 m **212**
TLAHUAC, San Pedro, México, Chalco, 99° 3′ 15″, 19° 18′ 15″, 2,250 m, 1,246 indios **111**
TLAHUAPAN, Santa Rita, Puebla, Huejotzingo, 98° 34′ 53″, 19° 19′ 45″, 2,500 m **164**
TLAHUELILPAN, San Francisco, México, Tetepango, 99° 13′ 55″, 20° 7′ 54″, 2,060 m, 738 indios **106**

TLAHUELILPAN, San Gaspar, México, Metepec, 99° 32′ 48″, 19° 14′ 30″, 2,570 m, 1,125 indios **110**
TLAHUELOMPA, San Francisco, México, Metztitlán, 98° 34′ 29″, 20° 39′ 0″, 1,660 m, 121 indios **107**
TLAHUILOTEPEC, San Andrés, Oaxaca, Nejapa, 96° 1′ 16″, 16° 14′ 51″, 2,080 m, 143 indios **152**
TLAHUILTEPA, Santa María, México, Metztitlán, 98° 35′ 9″, 20° 50′ 8″, 1,060 m, 74 indios **103**
TLAHUILTEPA, San Sebastián, México, Metztitlán, 98° 57′ 1″, 20° 55′ 24″, 2,000 m, 117 indios **103**
TLAHUITOLTEPEC, Asunción, Oaxaca, Villa Alta, 96° 3′ 52″, 17° 5′ 35″, 2,280 m, 711 indios **149**
TLAILOTLACAN, Concepción, México, Texcoco, 98° 52′ 19″, 19° 30′ 34″, 2,250 m, 598 indios **111**
TLAIXPAN, San Mateo, Puebla, Tepeaca, 97° 44′ 6″, 18° 54′ 46″, 2,060 m **168**
TLAJOMULCO, Santiago, Guadalajara, Tlajomulco, 103° 26′ 48″, 20° 28′ 22″, 1,560 m, 1,417 indios **89**
TLAJOMULCO, San Mateo, México, Zempoala, 98° 33′ 5″, 19° 53′ 53″, 2,640 m, 163 indios **107**
TLAJOMULCO (MELCHOR OCAMPO), San Miguel, México, Cuautitlán, 99° 8′ 21″, 19° 42′ 17″, 2,250 m, 765 indios **111**
TLALA, San Juan, México, Metztitlán, 98° 30′ 15″, 20° 59′ 20″, 880 m, 216 indios **103**
TLALAMAC, San Andrés, México, Chalco, 98° 48′ 28″, 18° 58′ 1″, 2,070 m, 382 indios **115**
TLALANCALECA, San Matías, Puebla, Huejotzingo, 98° 29′ 47″, 19° 19′ 24″, 2,340 m **164**
TLALAPA, Puebla, Tlapa, 98° 40′ 3″, 17° 42′ 17″, 1,780 m **170**
TLALCHAPA, San Juan, México, Tetela del Río, 100° 28′ 40″, 18° 24′ 32″, 400 m, 1,147 indios **113**
TLALCHICHILPA, San Pablo, México, Ixtlahuaca, 99° 59′ 10″, 19° 43′ 25″, 2,760 m, 315 indios **110**
TLALCHICHILPA, San Francisco, México, Ixtlahuaca, 100° 0′ 37″, 19° 43′ 37″, 2,820 m, 261 indios **110**
TLALCILALCALLI, Santiaguito, México, Metepec, 99° 43′ 57″, 19° 20′ 12″, 2,690 m, 445 indios **110**
TLALCILALCALPAN, San Francisco, México, Metepec, 99° 46′ 3″, 19° 17′ 34″, 2,760 m, 1,174 indios **110**
TLALCOSAHUA, San Diego, Nayarit-Colotlán, Colotlán, 103° 10′ 8″, 22° 16′ 20″, 1,785 m, 409 indios, 0 de razón **138**
TLALCOZOTITLAN, San Lucas, México, Chilapa, 99° 7′ 48″, 17° 52′ 56″, 580 m, 675 indios **117**
TLALCUAPAN, San Pedro, Tlaxcala, Tlaxcala, 98° 9′ 39″, 19° 17′ 5″, 2,400 m, 234 indios (1773) **194**
TLALHUAPAN, Puebla, Huauchinango, 97° 55′ 25″, 20° 4′ 57″, 1,560 m **162**
TLALIXCOYAN, Veracruz, Veracruz Nueva, 96° 3′ 37″, 18° 48′ 5″, 5 m **199**
TLALIXTAC, Magdalena, Oaxaca, Teutila, 96° 44′ 15″, 17° 56′ 58″, 1,200 m **144**
TLALIXTAC, San Miguel, Oaxaca, Antequera, 96° 38′ 56″, 17° 4′ 15″, 1,580 m **147**
TLALIXTICAPA, San Agustín, México, Huichapan, 99° 19′ 50″, 20° 23′ 38″, 1,900 m, 1,260 indios **106**
TLALIXTLAHUACA, San Juan, Oaxaca, Teposcolula, 97° 1′ 46″, 17° 30′ 58″, 1,320 m, 80 indios **144**
TLALMANALCO, San Luis, México, Chalco, 98° 48′ 9″, 19° 12′ 16″, 2,400 m **111**
TLALMIMILOLPAN, San Felipe, México, Metepec, 99° 38′ 31″, 19° 14′ 12″, 2,720 m, 279 indios **110**
TLALMIMILOLPAN, Santa María, México, Tenango del Valle, 99° 28′ 14″, 19° 23′ 30″, 2,720 m, 1,885 indios **110**
TLALMIMILULPAN, San Pedro y San Pablo, México, Cuautla, 98° 44′ 33″, 18° 54′ 59″, 2,400 m, 144 indios **115**
TLALNELHUAYOCAN, San Andrés, Veracruz, Xalapa, 96° 58′ 23″, 19° 33′ 58″, 1,640 m, 830 indios (1791) **199**
TLALNEPANTLA, Purificación, México, Chalco, 98° 59′ 49″, 19° 0′ 24″, 2,050 m **115**
TLALNEPANTLA, San Francisco, México, Xochimilco, 99° 7′ 20″, 19° 11′ 51″, 2,620 m, 391 indios **111**
TLALNEPANTLA DE MEXICANOS, Corpus Christi, México, Tacuba, 99° 11′ 17″, 19° 32′ 13″, 2,250 m, 144 indios **111**
TLALNEPANTLA DE OTOMIES, Corpus Christi, México, Tacuba, 99° 11′ 41″, 19° 32′ 12″, 2,250 m, 445 indios **111**
TLALPUJAHUILLA, San Juan, Michoacán, Tlalpujahua, 100° 9′ 51″, 19° 47′ 19″, 2,730 m, 367 indios **129**
TLALQUETZALA, Puebla, Tlapa, 98° 32′ 18″, 17° 42′ 23″, 930 m **170**
TLALQUETZALAPA, Puebla, Tlapa, 98° 43′ 11″, 17° 29′ 56″, 1,600 m **170**
TLALTECA, Asunción, México, Texcoco, 98° 52′ 50″, 19° 34′ 43″, 2,270 m, 193 indios **111**
TLALTECAHUACAN, San Antonio, México, Chalco, 98° 45′ 56″, 19° 9′ 38″, 2,500 m, 324 indios **111**
TLALTELULCO, San Bartolomé, México, Toluca, 99° 37′ 42″, 19° 13′ 32″, 2,680 m **110**
TLALTELULCO, Magdalena, Tlaxcala, Tlaxcala, 98° 11′ 38″, 19° 16′ 33″, 2,320 m, 630 indios (1773) **194**
TLALTENANGO, San Jerónimo, México, Cuernavaca, 99° 14′ 43″, 18° 56′ 26″, 1,690 m, 213 indios (ca. 1790) **115**
TLALTENANGO, Santo Domingo, Oaxaca, Huexolotitlán, 96° 50′ 48″, 17° 14′ 15″, 1,640 m **147**
TLALTENANGO, Puebla, Huauchinango, 97° 57′ 35″, 20° 7′ 3″, 1,620 m **162**
TLALTENANGO, San Pedro, Puebla, Cholula, 98° 20′ 43″, 19° 10′ 10″, 2,200 m, 250 indios **164**
TLALTENANGO, Concepción, Zacatecas, Tlaltenango, 103° 18′ 13″, 21° 46′ 54″, 1,680 m, 963 indios **212**
TLALTENCO, San Francisco, México, Chalco, 99° 0′ 58″, 19° 17′ 49″, 2,230 m, 936 indios **111**
TLALTEPANGO, Puebla, Huauchinango, 97° 52′ 35″, 20° 8′ 43″, 1,280 m **162**
TLALTEPEXI, San Miguel, Puebla, Chiautla, 98° 25′ 16″, 17° 54′ 29″, 1,140 m **170**
TLALTEPINGO, Santa María, México, Metztitlán, 98° 43′ 51″, 20° 56′ 5″, 1,400 m, 108 indios **103**
TLALTIZAPAN, San Pedro, México, Tenango del Valle, 99° 29′ 59″, 19° 11′ 48″, 2,580 m, 1,381 indios **110**
TLALTIZAPAN, San Miguel, México, Cuernavaca, 99° 7′ 10″, 18° 40′ 57″, 950 m, 187 indios, 404 castas (1790) **115**
TLAMACAZAPA, Asunción, México, Taxco, 99° 30′ 0″, 18° 29′ 43″, 1,950 m, 661 indios **114**
TLAMACO, San Jerónimo, México, Tetepango, 99° 13′ 45″, 20° 2′ 4″, 2,020 m, 333 indios **106**
TLAMALUCA (TLAXMALAC), Santa Ana, México, Taxco, 99° 24′ 48″, 18° 21′ 35″, 880 m, 549 indios **114**
TLAMAMALA, San Agustín, México, Yahualica, 98° 32′ 25″, 20° 58′ 5″, 960 m, 162 indios **103**
TLAMAPA, San Juan Evangelista, México, Chalco, 98° 50′ 9″, 19° 8′ 33″, 2,440 m, 112 indios **111**
TLAMAPA, San Martín, Puebla, Cholula, 98° 23′ 50″, 18° 58′ 38″, 2,120 m, 206 indios **166**
TLAMAXAC, San Francisco, México, Yahualica, 98° 29′ 13″, 21° 1′ 4″, 1,020 m, 720 indios **103**
TLAMAYA, Santiago, México, Metztitlán, 98° 50′ 24″, 20° 30′ 18″, 1,500 m, 252 indios **106**
TLAMIMILOLPAN, San Miguel, Puebla, Huejotzingo, 98° 32′ 16″, 19° 17′ 40″, otra fuente **164**
TLANALAPA, San Francisco, México, Apan, 98° 36′ 15″, 19° 49′ 5″, 2,450 m, 472 indios **111**
TLANALAPAN, Santa Catalina, Puebla, Huejotzingo, 98° 27′ 22″, 19° 16′ 44″, 2,290 m **164**
TLANCHINOL, San Agustín, México, Metztitlán, 98° 39′ 39″, 20° 59′ 15″, 1,540 m, 553 indios **103**
TLANCUALPICAN, Asunción, Puebla, Chiautla, 98° 41′ 57″, 18° 25′ 44″, 1,000 m **166**
TLANECHICOLPAN, Santos Reyes, Puebla, Cholula, 98° 21′ 8″, 19° 1′ 54″, 2,150 m, 213 indios **164**
TLANICHICO, San Lucas, Oaxaca, Cuatro Villas, 96° 48′ 21″, 16° 58′ 15″, 1,600 m **147**
TLANICONTLA (DOMINGO ARENAS), San Simón, Puebla, Huejotzingo, 98° 27′ 25″, 19° 8′ 26″, 2,440 m **164**
TLANIPATLAN, San Francisco, México, Zacualpan, 99° 59′ 58″, 18° 11′ 41″, 1,480 m, 1,305 indios **116**
TLANISCO, San Pedro, México, Tenango del Valle, 99° 39′ 7″, 19° 3′ 47″, 2,810 m, 256 indios **110**
TLAOLA, Asunción, Puebla, Huauchinango, 97° 55′ 22″, 20° 8′ 12″, 1,160 m **162**
TLAOLANTONGO, San Pedro, Puebla, Zacatlán de las Manzanas, 97° 48′ 5″, 20° 13′ 53″, 280 m, 410 indios **162**
TLAPA, San Agustín, Puebla, Tlapa, 98° 34′ 35″, 17° 32′ 46″, 1,100 m **170**
TLAPACOYA, Magdalena, México, Chalco, 98° 54′ 43″, 19° 18′ 10″, 2,340 m, 409 indios **111**
TLAPACOYAN, Santa María, Veracruz, Jalacingo, 97° 12′ 40″, 19° 57′ 41″, 430 m **199**
TLAPALA, Candelaria, México, Chalco, 98° 50′ 45″, 19° 14′ 23″, 2,260 m, 135 indios **111**
TLAPALA, San Martín, Puebla, Atlixco, 98° 27′ 32″, 18° 57′ 50″, 2,110 m **166**
TLAPALTITLAN, Santa Ana, México, Toluca, 99° 37′ 9″, 19° 16′ 33″, 2,630 m **110**
TLAPANALA, Santo Tomás, Puebla, Izúcar, 98° 32′ 10″, 18° 41′ 41″, 1,410 m **166**
TLAPANALOYA, Asunción, México, Tetepango, 99° 5′ 50″, 19° 56′ 5″, 2,250 m, 688 indios **106**
TLAPANALQUIAHUITL, Santa María, Oaxaca, Teozacualco, 97° 29′ 53″, 16° 27′ 40″, 700 m **146**
TLAPANCINGO, San Francisco, Oaxaca, Huajuapan, 98° 16′ 5″, 17° 29′ 0″, 1,380 m **143**
TLAPEHUALA, Asunción, Michoacán, Huetamo, 100° 32′ 5″, 18° 14′ 30″, 240 m, 1,083 indios **131**
TLAPILTEPEC, San Mateo, Oaxaca, Teposcolula, 97° 25′ 55″, 17° 48′ 34″, 2,200 m, 503 indios **144**
TLAPIZAHUAC, San Juan Bautista, México, Chalco, 98° 56′ 57″, 19° 19′ 42″, 2,300 m, 346 indios **111**
TLAQUEPAQUE, San Pedro, Guadalajara, Tonalá Guad., 103° 18′ 38″, 20° 38′ 18″, 1,540 m, 1,591 indios **88**
TLAQUILCINGO, San Pedro, México, Chilapa, 98° 55′ 6″, 17° 51′ 41″, 1,130 m, 94 indios **117**
TLAQUILPA, Veracruz, Veracruz Antigua, 97° 7′ 0″, 18° 36′ 37″, 2,360 m **199**
TLAQUILPA (TLAQUIMPA), Santo Tomás, Puebla, Zacatlán de las Manzanas, 97° 52′ 49″, 19° 57′ 44″, 1,620 m, 150 indios **162**
TLAQUILPAN, San Pablo (San Pedro), México, Zempoala, 98° 45′ 5″, 19° 56′ 35″, 2,490 m, 502 indios **107**
TLAQUILTENANGO, Santo Domingo, México, Cuernavaca, 99° 9′ 37″, 18° 37′ 44″, 920 m, 267 indios, 215 castas (ca. 1790) **115**
TLAQUILTEPEC, San Bartolomé, Puebla, Tlapa, 98° 32′ 57″, 17° 44′ 8″, 920 m **170**
TLAQUITZINGO, Puebla, Tlapa, 98° 37′ 35″, 17° 30′ 22″, 1,160 m **170**
TLATAYAPAM, Santo Domingo, Oaxaca, Teposcolula, 97° 20′ 47″, 17° 24′ 20″, 2,200 m, 79 almas **144**
TLATELOLCO, Santiago, México, Parcialidades-México, 99° 8′ 13″, 19° 27′ 3″, 2,230 m **111**
TLATELOLCO, Santiago, Nayarit-Colotlán, Colotlán, 103° 15′ 3″, 22° 8′ 25″, 1,680 m, 269 indios, 0 de razón **138**
TLATEMALCO, San Pedro, México, Metztitlán, 98° 42′ 7″, 20° 29′ 58″, 1,300 m, 594 indios **107**
TLATENCHI, Natividad, México, Cuernavaca, 99° 11′ 11″, 18° 35′ 47″, 900 m, 283 indios (ca. 1790) **115**
TLATENCO, San Antonio, Puebla, Huejotzingo, 98° 29′ 45″, 19° 10′ 20″, 2,580 m **164**
TLATEPEXE, San Juan, México, Metztitlán, 98° 47′ 3″, 20° 36′ 13″, 1,240 m, 139 indios **107**
TLATEPUSCO, Santiago, Oaxaca, Teutila, 96° 30′ 36″, 17° 49′ 28″, 280 m **144**
TLATEPUSCO, San Pedro, Oaxaca, Teutila, 96° 29′ 4″, 17° 47′ 4″, 400 m **144**
TLATLAUQUITEPEC, Magdalena, Puebla, Tepexi de la Seda, 98° 6′ 2″, 18° 45′ 31″, 1,620 m, 298 indios **168**
TLATLAUQUITEPEC, Santa María, Puebla, San Juan de los Llanos, 97° 29′ 42″, 19° 51′ 3″, 1,900 m, 1,754 indios **162**
TLATLAUQUITEPEC, Puebla, Tlapa, 98° 49′ 41″, 17° 32′ 57″, 2,100 m **170**
TLATLAYA, Santiago, México, Temascaltepec, 100° 12′ 26″, 18° 37′ 1″, 1,840 m, 1,917 indios **113**
TLATZINTLA, San Juan, México, Metztitlán, 98° 48′ 20″, 20° 54′ 16″, 900 m, 117 indios **103**
TLAUNILOLPAN, Santiago Loma, México, Huichapan, 99° 28′ 7″, 20° 15′ 48″, 2,270 m, 232 indios **106**
TLAUTLA, Santiago, México, Huichapan, 99° 22′ 17″, 19° 57′ 50″, 2,190 m, 675 indios **106**
TLAUTLA, San Juan, Puebla, Cholula, 98° 20′ 42″, 19° 5′ 53″, 2,080 m, 94 indios **164**

TLAXCALA, Asunción, San Luis Potosí, San Luis Potosí, 100° 58′ 37″, 22° 9′ 54″, 1,860 m, 2,142 indios **178**
TLAXCALA, Asunción, Tlaxcala, Tlaxcala, 98° 14′ 19″, 19° 19′ 0″, 2,240 m, 900 indios (1773) **194**
TLAXCALA, Santa Cruz, Tlaxcala, Tlaxcala, 98° 8′ 53″, 19° 21′ 17″, 2,320 m, 734 indios (1773) **194**
TLAXCALANCINGO, San Bernardino, Puebla, Cholula, 98° 16′ 30″, 19° 1′ 44″, 2,140 m **164**
TLAXCALANTONGO, Puebla, Huauchinango, 97° 52′ 15″, 20° 18′ 45″, 640 m **162**
TLAXCALILLA, San Bartolomé, México, Huichapan, 99° 48′ 37″, 20° 23′ 2″, 2,180 m, 1,242 indios **105**
TLAXCALIXTLAHUACA, Santa Mónica, Puebla, Tlapa, 98° 46′ 31″, 16° 58′ 54″, 540 m **172**
TLAXCALTEPEC, San Miguel, México, Huichapan, 100° 7′ 28″, 20° 6′ 44″, 2,440 m, 801 indios **105**
TLAXCO, Santiago, México, Metztitlán, 98° 48′ 35″, 20° 42′ 10″, 1,660 m, 508 indios **103**
TLAXCO, San Agustín, Puebla, Tepeaca, 97° 59′ 28″, 19° 3′ 24″, 2,340 m, 796 indios **164**
TLAXCO, San Agustín, Tlaxcala, Tlaxcala, 98° 7′ 7″, 19° 36′ 50″, 2,600 m, 1,242 indios (1773) **194**
TLAXCO DE CHICONCUAUTLA, Santiago, Puebla, Huauchinango, 97° 57′ 34″, 20° 3′ 30″, 1,380 m **162**
TLAXCO DE PAHUATLAN, Puebla, Huauchinango, 98° 1′ 44″, 20° 25′ 24″, 880 m **162**
TLAXCOAPAN, San Pedro, México, Tetepango, 99° 13′ 12″, 20° 5′ 43″, 2,080 m, 2,317 indios **106**
TLAXCUAPAN, Santa Catalina, Puebla, Acatlán, 98° 18′ 39″, 18° 9′ 19″, 980 m, 457 indios **171**
TLAXIACO, Asunción, Oaxaca, Teposcolula, 97° 40′ 45″, 17° 16′ 10″, 2,040 m, 1,250 indios, 1,850 gentes de razón **146**
TLAXIALTEMALCO, San Luis, México, Xochimilco, 99° 2′ 11″, 19° 15′ 29″, 2,237 m, 189 indios **111**
TLAXILA, Santa Catalina, Oaxaca, Teposcolula, 97° 1′ 27″, 17° 31′ 20″, 1,360 m, 150 indios **144**
TLAXIPEHUALA, San Lorenzo, Puebla, Huauchinango, 97° 58′ 22″, 20° 7′ 47″, 1,640 m **162**
TLAYACAPAN, San Antonio, Guadalajara, Sayula, 103° 14′ 27″, 20° 17′ 36″, 1,530 m, 290 indios **89**
TLAYACAPAN, San Pedro y San Pablo, México, Chalco, 98° 58′ 55″, 18° 57′ 3″, aproximado, 40 indios **115**
TLAYACAPAN, San Juan Bautista, México, Chalco, 98° 58′ 52″, 18° 57′ 20″, 1,640 m, 2,254 indios **115**
TLAYAHUALCO, San Martín, México, Cuernavaca, 99° 9′ 25″, 18° 37′ 36″, 950 m, 245 indios (ca. 1790) **115**
TLAYCA (IGNACIO BASTIDA), Santa Catarina, México, Chalco, 99° 0′ 51″, 18° 56′ 26″, 1,294 m, 135 indios **115**
TLAYECAC, San Marcos, México, Cuernavaca, 98° 52′ 50″, 18° 45′ 16″, 1,360 m, 128 indios, 35 castas (ca. 1790) **115**
TLAYEHUALANCINGO, San Andrés, Puebla, Zacatlán de las Manzanas, 97° 49′ 40″, 20° 1′ 58″, 1,460 m **162**
TLAZALA, Santiago, México, Tacuba, 99° 24′ 46″, 19° 33′ 28″, 2,800 m, 589 indios **110**
TLAZALPAN, San Marcos, México, Huichapan, 99° 43′ 5″, 19° 48′ 17″, 2,720 m, 1,089 indios **110**
TLAZAZALCA, Michoacán, Tlazazalca, 102° 3′ 20″, 19° 58′ 12″, 1,800 m, 463 indios **128**
TLAZINTLA, México, Ixmiquilpan, 99° 7′ 13″, 20° 37′ 23″, otra fuente, 4 indios **106**
TLAZINTLA, San Miguel, México, Ixmiquilpan, 99° 5′ 3″, 20° 37′ 58″, 2,060 m, 837 indios **106**
TLAZOYALTEPEC, Santiago, Oaxaca, Nochixtlán, 96° 59′ 45″, 17° 1′ 35″, 2,500 m, 648 indios (1791) **147**
TLAZUNTEPEC, San Mateo, Puebla, Huayacocotla, 98° 28′ 21″, 20° 42′ 23″, 680 m **161**
TLILAPAN, Santiago, Veracruz, Orizaba, 97° 5′ 57″, 18° 48′ 16″, 1,160 m **199**
TOAVELA, San Juan, Oaxaca, Villa Alta, 96° 3′ 53″, 17° 31′ 34″, 640 m, 124 indios **145**
TOCATIC, Santa Ana, Zacatecas, Tlaltenango, 103° 17′ 37″, 21° 48′ 18″, 1,980 m, 556 indios **212**
TOCATLAN, Santa María, Tlaxcala, Tlaxcala, 98° 1′ 48″, 19° 23′ 21″, 2,560 m, 158 indios (1773) **194**
TOCHIMILCO, Asunción, Puebla, Tochimilco, 98° 34′ 21″, 18° 53′ 31″, 2,060 m, 1,475 indios **166**
TOCHIMILCO (TOCHIMIZOLCO), Santiago, Puebla, Tochimilco, 98° 36′ 38″, 18° 52′ 2″, 2,150 m, 498 indios123 **166**
TOCHINTLA, San Juan, México, Metztitlán, 98° 40′ 10″, 20° 56′ 53″, 1,260 m, 136 indios **103**
TOCHINTLAN, San Agustín, México, Yahualica, 98° 31′ 16″, 20° 55′ 38″, 960 m, 54 indios **103**
TOCHOPA, San Lorenzo, Nayarit-Colotlán, Colotlán, 103° 15′ 47″, 22° 6′ 58″, 1,660 m, 206 indios, 0 de razón **138**
TOCHTEPEC, Santa María, Puebla, Tecali, 97° 49′ 24″, 18° 50′ 24″, 1,980 m, 655 indios **168**
TOCTLA, San Felipe, Puebla, Izúcar, 98° 41′ 56″, 18° 45′ 35″, 1,680 m **168**
TOCUARO, San Mateo, Guanajuato, Celaya, 100° 43′ 24″, 19° 58′ 4″, 2,020 m **96**
TOCUARO, San Andrés, Michoacán, Pátzcuaro, 101° 41′ 41″, 19° 32′ 19″, 2,100 m, 86 indios **128**
TOCUILA, San Miguel, México, Texcoco, 98° 54′ 50″, 19° 31′ 5″, 2,230 m, 166 indios **111**
TODOS SANTOS (XOCHITLAN), Puebla, Tepeaca, 97° 46′ 32″, 18° 42′ 12″, 1,860 m, 666 indios **168**
TOHAYANA, San José, Durango, Batopilas, 107° 41′ 37″, 26° 10′ 12″, 360 m, 1,395 almas **80**
TOLAPA, Santiago, México, Metztitlán, 98° 46′ 5″, 20° 36′ 40″, 1,500 m, 171 indios **107**
TOLAPA, San Juan, Puebla, Huayacocotla, 98° 23′ 11″, 20° 46′ 13″, aproximado **161**
TOLCAYUCA, San Juan Bautista, México, Pachuca, 98° 55′ 17″, 19° 57′ 23″, 2,380 m, 396 indios **106**
TOLIMAN, San Pedro, Guadalajara, Tuxcacuesco, 103° 54′ 51″, 19° 36′ 6″, 740 m, 400 indios **89**
TOLIMAN, San Pedro, México, Querétaro, 99° 55′ 44″, 20° 54′ 31″, 1,560 m, 1,098 indios **102**
TOLIMAN, San Miguel, México, Querétaro, 99° 57′ 44″, 20° 52′ 4″, 1,630 m, 1,676 indios **102**
TOLIMAN, San Pablo, México, Querétaro, 99° 53′ 55″, 20° 51′ 29″, 1,660 m, 1,530 indios **102**
TOLIMANEJO, San Francisco, México, Querétaro, 100° 3′ 0″, 20° 47′ 26″, 1,900 m, 1,042 indios **102**
TOLMAN, Santiago, México, Teotihuacan, 98° 47′ 19″, 19° 43′ 40″, 2,360 m, 225 indios **111**
TOLOLOTLAN, San Pedro, Guadalajara, Tonalá Guad., 103° 9′ 57″, 20° 33′ 19″, 1,470 m, 306 indios **88**
TOLUCA, San José, México, Toluca, 99° 39′ 14″, 19° 17′ 32″, 2,680 m **110**
TOLUQUILLA, Magdalena, Guadalajara, Tonalá Guad., 103° 22′ 30″, 20° 34′ 40″, 1,545 m, 335 indios **88**
TOMALIN, Veracruz, Pánuco, 97° 48′ 45″, 21° 20′ 18″, 160 m **198**
TOMALTEPEC, Santo Domingo, Oaxaca, Cuatro Villas, 96° 37′ 22″, 17° 3′ 38″, 1,590 m **147**
TOMATLAN, Santiago, Guadalajara, Tomatlán, 105° 14′ 55″, 19° 56′ 27″, 50 m, 65 indios **87**
TOMATLAN, México, Huejutla, 98° 30′ 49″, 21° 6′ 43″, aproximado, 171 indios **103**
TOMATLAN, Santiago, Michoacán, Apatzingán, 102° 35′ 11″, 19° 12′ 32″, 450 m, 68 indios **128**
TOMATLAN, San Miguel, Veracruz, Orizaba, 97° 0′ 38″, 19° 1′ 55″, 1,360 m **199**
TOMOCHI, Concepción, Durango, Cusihuiriáchi, 107° 50′ 48″, 28° 21′ 13″, 1,940 m, 499 almas **80**
TONACHI, San Juan Bautista, Durango, Ciénega de los Olivos, 107° 16′ 33″, 26° 56′ 49″, 2,020 m, 1,200 almas **80**
TONAGUIA, Asunción, Oaxaca, Villa Alta, 96° 2′ 0″, 17° 19′ 50″, 1,400 m, 56 indios **149**
TONAHUIXTLA, Santo Domingo, Puebla, Acatlán, 97° 53′ 39″, 18° 12′ 5″, 1,280 m, 632 indios **168**
TONALA, San Francisco, Chiapas, Tonalá, 93° 45′ 18″, 16° 5′ 11″, 60 m, 981 indios **74**
TONALA, Santiago, Guadalajara, Tonalá Guad., 103° 14′ 28″, 20° 37′ 25″, 1,660 m, 1,897 indios **88**
TONALA, Santo Domingo, Oaxaca, Huajuapan, 97° 57′ 45″, 17° 40′ 30″, 1,390 m **143**
TONALA, San Francisco, Zacatecas, Sombrerete, 103° 53′ 16″, 23° 28′ 43″, 2,190 m, 428 indios **212**
TONALAPA, Santa Bárbara, Puebla, Zacatlán de las Manzanas, 97° 50′ 45″, 20° 2′ 15″, 1,300 m **162**
TONALIXCO, San Miguel, Puebla, Zacatlán de las Manzanas, 97° 50′ 34″, 19° 58′ 48″, 1,650 m, 383 indios **162**
TONALTEPEC, San Juan Bautista, Oaxaca, Teposcolula, 96° 57′ 31″, 17° 34′ 13″, 1,840 m **144**
TONALTEPEC, Santo Domingo, Oaxaca, Teposcolula, 97° 21′ 36″, 17° 36′ 17″, 2,460 m, 455 almas **144**
TONAMECA, Santa María, Oaxaca, Huatulco, 96° 32′ 24″, 15° 44′ 42″, 40 m, 410 indios, 32 mestizos, 986 mulatos (1779) **151**
TONANITLA, Remedios, México, Zumpango, 99° 3′ 11″, 19° 41′ 17″, 2,240 m, 301 indios **111**
TONANTZINTLA, Santa María, Puebla, Cholula, 98° 19′ 12″, 19° 1′ 25″, 2,080 m, 647 indios **164**
TONATICAPA, México, Metztitlán, 98° 48′ 5″, 20° 36′ 19″, aproximado, 216 indios **107**
TONATICO, Concepción, México, Zacualpan, 99° 40′ 11″, 18° 48′ 4″, 1,640 m, 666 indios **114**
TONAYA, Guadalajara, Tuxcacuesco, 103° 58′ 16″, 19° 47′ 9″, 800 m, 61 indios **89**
TONAYAN, San Pedro, Veracruz, Xalapa, 96° 55′ 11″, 19° 40′ 57″, 1,820 m, 880 indios (1791) **199**
TONICHI, Concepción, Sonora-Sinaloa, Ostimuri, 109° 33′ 53″, 28° 35′ 58″, 180 m, 370 jeguis y cudebes (1765) **182**
TOPIA, San Miguel, Durango, Cianori, 106° 25′ 14″, 25° 14′ 37″, 1,600 m, 142 indios, 48 vecinos (1765) **81**
TOPILEJO, San Miguel, México, Xochimilco, 99° 8′ 30″, 19° 12′ 2″, 2,700 m, 927 indios **111**
TOPILTEPEC, San Pablo, Oaxaca, Nejapa, 96° 1′ 25″, 16° 10′ 42″, 1,460 m, 162 indios **152**
TOPILTEPEC, San Pedro, Oaxaca, Teposcolula, 97° 20′ 40″, 17° 26′ 10″, 2,280 m, 250 almas **144**
TORIM, San Ignacio, Sonora-Sinaloa, Ostimuri, 110° 13′ 40″, 27° 34′ 43″, 40 m, 3,645 yaquis (1765) **183**
TORNACUXTLA, San Miguel, México, Tetepango, 98° 52′ 13″, 20° 9′ 8″, 2,360 m, 724 indios **106**
TORO, San José (San Javier), Sonora-Sinaloa, Sinaloa, 108° 27′ 31″, 26° 40′ 18″, 220 m, 216 indios (1765) **183**
TOSTLAMANTLA, San Pedro, México, Yahualica, 98° 37′ 29″, 20° 55′ 1″, 1,400 m, 112 indios **103**
TOTATICHE, Santiago, Nayarit-Colotlán, Colotlán, 103° 26′ 35″, 21° 55′ 38″, 1,760 m, 232 indios, 7 de razón **138**
TOTIMEHUACAN, San Francisco, Puebla, Totomehuacan, 98° 11′ 8″, 18° 58′ 6″, 2,100 m, 1,428 indios **168**
TOTOCUITLAPILCO, San Miguel, México, Toluca, 99° 35′ 30″, 19° 13′ 44″, 2,600 m **110**
TOTOLAC, San Juan Bautista, Tlaxcala, Tlaxcala, 98° 15′ 28″, 19° 19′ 32″, 2,340 m, 261 indios (1773) **194**
TOTOLAPA, San Dionisio, Chiapas, Comitán, 92° 40′ 52″, 16° 32′ 40″, 620 m, 347 indios **74**
TOTOLAPA, San Pedro, Oaxaca, Nejapa, 96° 18′ 30″, 16° 40′ 10″, 1,060 m **147**
TOTOLAPA, San Miguel, Puebla, Chiautla, 98° 34′ 24″, 17° 52′ 10″, 900 m **170**
TOTOLAPAN, San Guillermo, México, Chalco, 98° 55′ 11″, 18° 59′ 13″, 1,900 m, 1,021 indios **115**
TOTOLAPAN, San Miguel, México, Tetela del Río, 100° 23′ 28″, 18° 9′ 34″, 290 m, 1,336 indios **117**
TOTOLAPILLA, Santa María, Oaxaca, Nejapa, 95° 37′ 30″, 16° 36′ 0″, 480 m, 68 indios (1777) **149**
TOTOLCINGO, San Miguel, México, Teotihuacan, 98° 57′ 43″, 19° 37′ 9″, 2,240 m, 229 indios **111**
TOTOLCINTLA, San Juan, México, Tixtla, 99° 19′ 40″, 17° 54′ 29″, 570 m, 657 indios **117**
TOTOLMALOYA, San Miguel, México, Temascaltepec, 99° 58′ 38″, 18° 38′ 14″, 1,060 m, 1,658 indios **114**
TOTOLTEPEC, San Simón, México, Zacualpan, 100° 2′ 30″, 18° 16′ 22″, 1,540 m, 1,377 indios **114**
TOTOLTEPEC, San Gaspar, México, Malinalco, 99° 32′ 55″, 18° 46′ 36″, 1,660 m, 580 indios **114**
TOTOLTEPEC, San Jerónimo, México, Metepec, 100° 12′ 6″, 19° 18′ 50″, 2,200 m, 787 indios **109**
TOTOLTEPEC, San Pedro, México, Toluca, 99° 34′ 20″, 19° 18′ 39″, 2,585 m **110**
TOTOLTEPEC, San Martín, Puebla, Izúcar, 98° 20′ 46″, 18° 38′ 55″, 1,340 m **168**

TOTOLTEPEC, Concepción, Puebla, Acatlán, 97° 51′ 14″, 18° 13′ 14″, 1,380 m, 473 indios **168**
TOTOMACHAPAM, San Pedro, Oaxaca, Nochixtlán, 97° 8′ 20″, 16° 50′ 25″, 1,500 m, 253 almas **147**
TOTOMIXTLAHUACA, San Agustín, Puebla, Tlapa, 98° 48′ 7″, 17° 9′ 26″, 850 m **172**
TOTOMOXTLA, Santa María Natividad, Oaxaca, Teozacualco, 96° 33′ 33″, 17° 36′ 44″, 2,240 m, 680 indios **144**
TOTONICAPA, San Bartolomé, México, Metztitlán, 98° 35′ 39″, 21° 9′ 23″, 200 m, 40 indios **103**
TOTONTEPEC, Asunción, Oaxaca, Villa Alta, 96° 1′ 37″, 17° 15′ 24″, 1,840 m, 833 indios **149**
TOTOTEPEC, San Miguel, Puebla, Tlapa, 98° 35′ 13″, 17° 25′ 53″, 1,700 m **170**
TOTOTLAN, Guadalajara, La Barca, 102° 47′ 35″, 20° 32′ 33″, 1,540 m, 184 indios **88**
TOTUTLA, Santiago, Veracruz, Córdoba, 96° 57′ 34″, 19° 12′ 34″, 1,320 m **199**
TOXICO, San Lorenzo, México, Ixtlahuaca, 99° 45′ 50″, 19° 30′ 23″, 2,600 m, 288 indios **110**
TOXIN, Guadalajara, Tuxcacuesco, 104° 0′ 46″, 19° 29′ 28″, 1,300 m, 26 indios **87**
TOYAHUA, Zacatecas, Juchipila, 102° 45′ 50″, 21° 20′ 16″, 1,760 m, 648 indios **212**
TRANSFIGURACION, México, Tacuba, 99° 24′ 50″, 19° 34′ 29″, 2,800 m, 441 indios **110**
TRINIDAD DE LAS HUERTAS, Oaxaca, Antequera, 96° 43′ 0″, 17° 3′ 5″, 1,555 m, 72 indios **147**
TUAPE, Santiago, Sonora-Sinaloa, Sonora, 110° 41′ 37″, 30° 8′ 51″, 780 m, 173 indios, 19 vecinos (1765) **182**
TUBAC, San Ignacio, Sonora-Sinaloa, Sonora, 111° 1′ 48″, 31° 22′ 12″, otra fuente, 399 pimas altos (1765) **182**
TUBARES, Concepción, Durango, Batopilas, 107° 58′ 42″, 26° 56′ 33″, 300 m, 189 almas **80**
TUBARES, San Miguel, Durango, Batopilas, 107° 41′ 13″, 26° 46′ 30″, 420 m, 364 almas **80**
TUBUTAMA, San Pedro y San Pablo, Sonora-Sinaloa, Sonora, 111° 27′ 55″, 30° 53′ 4″, 650 m, 368 pimas altos (1765) **182**
TUCSON, San Agustín, Sonora-Sinaloa, Sonora, 110° 58′ 34″, 32° 11′ 51″, otra fuente, 331 indios (1765) **182**
TUCTA, Tabasco, Tabasco, 92° 59′ 37″, 18° 11′ 36″, 10 m **190**
TUITO, Guadalajara, Tomatlán, 105° 19′ 34″, 20° 19′ 11″, 600 m, 226 indios **87**
TULA, San José, México, Tula, 99° 20′ 30″, 20° 3′ 15″, 2,030 m, 558 indios **106**
TULA, Santa Elena, México, Metztitlán, 98° 32′ 28″, 20° 52′ 34″, 400 m, 31 indios **103**
TULANCINGO, San Juan Bautista, México, Tulancingo, 98° 22′ 7″, 20° 4′ 53″, 2,160 m, 1,723 indios **107**
TULANCINGO, San Miguel, Oaxaca, Teposcolula, 97° 26′ 28″, 17° 45′ 2″, 2,200 m, 711 almas **143**
TULCINGO, San Gabriel, Puebla, Chiautla, 98° 26′ 29″, 18° 2′ 37″, 1,100 m **170**
TULCINGO, San Lucas, Puebla, Tochimilco, 98° 35′ 42″, 18° 50′ 14″, 1,950 m, 286 indios **166**
TULE, San Antonio, Durango, Ciénega de los Olivos, 106° 15′ 50″, 27° 3′ 11″, 1,580 m **80**
TULIMAN, San Agustín, México, Chilapa, 99° 15′ 10″, 18° 1′ 48″, 1,100 m, 83 indios **117**
TULIXTLAHUACA, San Pedro, Oaxaca, Jicayán, 98° 2′ 3″, 16° 32′ 17″, 410 m **146**
TULPETLAC, Santa María, México, Ecatepec, 99° 2′ 53″, 19° 33′ 43″, 2,300 m, 216 indios **111**
TULTENANGO, San Nicolás, México, Ixtlahuaca, 100° 4′ 47″, 19° 48′ 47″, 2,570 m, 364 indios **110**
TULTENGO, Santiago, México, Tula, 99° 20′ 10″, 20° 2′ 57″, otra fuente, 117 indios **106**
TULTEPEC, Nativitas, México, Cuautitlán, 99° 7′ 41″, 19° 41′ 6″, 2,250 m, 1,039 indios **111**
TULTEPEC, San Ildefonso, México, Huichapan, 99° 57′ 19″, 20° 8′ 37″, 2,390 m, 1,895 indios **105**
TULTEPEC, San Pedro, México, Tenango del Valle, 99° 30′ 29″, 19° 16′ 0″, 2,590 m, 720 indios **110**
TULTITLAN, San Lorenzo, México, Tacuba, 99° 10′ 10″, 19° 38′ 42″, 2,250 m, 1,521 indios **111**
TULYEHUALCO, Santiago, México, Xochimilco, 99° 0′ 37″, 19° 15′ 37″, 2,240 m, 549 indios **111**
TUMACORI, Sonora-Sinaloa, Sonora, 111° 0′ 36″, 31° 21′ 5″, otra fuente, 199 indios (1765) **182**
TUMBALA, San Miguel, Chiapas, Tila, 92° 19′ 0″, 17° 16′ 40″, 1,500 m, 2,272 indios **74**
TUMBIO, San Juan, Michoacán, Erongarícuaro, 101° 45′ 55″, 19° 31′ 11″, otra fuente, 247 indios **128**
TUNAL, Santa María, Durango, Durango, 104° 42′ 46″, 23° 57′ 40″, 1,920 m, 226 indios **81**
TUNGAREO, Michoacán, Zitácuaro, 100° 21′ 58″, 19° 54′ 28″, 2,020 m, 535 indios **129**
TUNKAS, Santo Tomás, Yucatán, Valladolid, 88° 45′ 5″, 20° 54′ 9″, 15 m, 721 indios, 473 vecinos **206**
TUPATARO, Santiago, Michoacán, Pátzcuaro, 101° 29′ 31″, 19° 30′ 5″, 2,220 m, 185 indios **128**
TUPATARO, Santiago, Michoacán, Zitácuaro, 100° 18′ 11″, 19° 48′ 46″, 2,430 m, 373 indios **129**
TURICATO, Santa Ana, Michoacán, Ario, 101° 25′ 13″, 19° 3′ 11″, 740 m, 73 indios **129**
TURICUARO, San Andrés, Michoacán, Paracho, 101° 56′ 22″, 19° 34′ 13″, 2,340 m, 108 indios **128**
TURUNDEO, Michoacán, Zitácuaro, 100° 28′ 51″, 19° 37′ 7″, 1,800 m, 198 indios **129**
TUTEPEC, Puebla, Igualapa, 99° 9′ 28″, 16° 55′ 12″, 180 m **172**
TUTEPETONGO, San Francisco, Oaxaca, Teposcolula, 96° 52′ 50″, 17° 42′ 55″, 1,550 m **144**
TUTLA, San Antonio, Oaxaca, Nejapa, 95° 18′ 15″, 17° 11′ 35″, 150 m, 426 indios **149**
TUTLA, San Sebastián, Oaxaca, Cuatro Villas, 96° 40′ 20″, 17° 3′ 35″, 1,530 m **147**
TUTLA, San Francisco, Oaxaca, Cuatro Villas, 96° 40′ 5″, 17° 4′ 15″, 1,560 m **147**
TUTLA, Santa María, Oaxaca, Huajuapan, 97° 38′ 25″, 17° 42′ 16″, 1,980 m, 221 almas **143**
TUTOTEPEC, Magdalena, México, Tulancingo, 98° 16′ 22″, 20° 25′ 42″, 2,000 m, 2,065 indios **107**
TUTUACA, San Miguel, Durango, Cusihuiriáchi, 108° 10′ 57″, 28° 28′ 22″, 1,860 m, 606 almas **80**
TUTUTEPEC, San Pedro, Oaxaca, Jicayán, 97° 36′ 25″, 16° 7′ 45″, 250 m **150**
TUXCACUESCO, San Antonio, Guadalajara, Tuxcacuesco, 103° 58′ 58″, 19° 41′ 49″, 720 m, 55 indios **89**
TUXCO, San Juan, Puebla, Huejotzingo, 98° 27′ 0″, 19° 15′ 35″, 2,300 m **164**
TUXCUECA, San Antonio, Guadalajara, Sayula, 103° 11′ 4″, 20° 9′ 13″, 1,530 m, 134 indios **89**
TUXPAM, Asunción, Puebla, Huauchinango, 97° 24′ 11″, 20° 57′ 32″, 10 m **160**
TUXPAN, San Miguel, Guadalajara, Sentispac, 105° 17′ 57″, 21° 56′ 36″, 10 m, 169 indios **86**
TUXPAN, San Juan Bautista, Guadalajara, Zapotlán, 103° 22′ 32″, 19° 33′ 14″, 1,140 m, 2,958 indios **89**
TUXPAN, San Andrés, México, Taxco, 99° 28′ 44″, 18° 20′ 54″, 750 m, 661 indios **114**
TUXPAN, Santiago, Michoacán, Zitácuaro, 100° 27′ 45″, 19° 33′ 58″, 1,720 m, 167 indios **129**
TUXTEPEC, San Juan Bautista, México, Huichapan, 99° 37′ 46″, 19° 51′ 32″, 2,700 m, 657 indios **110**
TUXTEPEC, San Juan Bautista, Oaxaca, Teutila, 96° 7′ 26″, 18° 5′ 10″, 20 m **145**
TUXTLA, San Marcos, Chiapas, Tuxtla, 93° 7′ 0″, 16° 45′ 10″, 600 m, 2,664 indios **74**
TUXTLA, San Sebastián, Puebla, Zacatlán de las Manzanas, 97° 39′ 12″, 20° 0′ 4″, 1,500 m, 283 indios **162**
TUXTLA, Santiago, Veracruz, Tuxtla-Cotaxtla, 95° 17′ 58″, 18° 27′ 42″, 180 m **200**
TUXTLA, San Andrés, Veracruz, Tuxtla-Cotaxtla, 95° 12′ 44″, 18° 26′ 59″, 300 m **200**
TUXTLA CHICO, Asunción, Chiapas, Tapachula, 92° 10′ 5″, 14° 56′ 20″, 320 m, 1,265 indios **75**
TUZAMAPAN, San Martín, Puebla, Tetela y Jonotla, 97° 34′ 31″, 20° 3′ 54″, 550 m **162**
TUZANCOAC, San Jorge, México, Yahualica, 98° 33′ 15″, 20° 51′ 20″, 1,100 m, 180 indios **103**
TUZANTAN, Chiapas, Tapachula, 92° 25′ 20″, 15° 8′ 45″, 60 m, 364 indios **75**
TUZANTLA, San Francisco, Michoacán, Zitácuaro, 100° 34′ 29″, 19° 12′ 21″, 600 m, 53 indios **129**
TUZANTLAN, San Lorenzo, Puebla, Acatlán, 98° 19′ 26″, 18° 21′ 50″, 1,000 m, 82 indios **168**
TZACUALA, Santa Ana, México, Tulancingo, 98° 12′ 10″, 20° 11′ 50″, 2,200 m, 351 indios **107**
TZENTZENGUARO, Santa María, Michoacán, Pátzcuaro, 101° 38′ 38″, 19° 32′ 0″, 2,040 m, 131 indios **128**
TZICATLACOYAN, San Juan, Puebla, Tecali, 98° 2′ 46″, 18° 50′ 23″, 2,000 m, 114 indios **168**
TZICATLAN, Puebla, Huayacocotla, 98° 14′ 13″, 20° 40′ 25″, 300 m **161**
TZICATLAN, San Lucas, Puebla, Chiautla, 98° 45′ 20″, 18° 27′ 4″, 920 m **166**
TZILTZACUAPAN, San Pedro, Puebla, Huayacocotla, 97° 57′ 18″, 20° 34′ 32″, 360 m **162**
TZINCOATLAN, San Juan, México, Metztitlán, 98° 33′ 32″, 20° 37′ 35″, 1,720 m, 252 indios **107**
TZINTZINGAREO, Michoacán, Zitácuaro, 100° 29′ 10″, 19° 45′ 45″, 2,250 m, 275 indios **129**
TZINTZUNTZAN, Santa María, Michoacán, Pátzcuaro, 101° 34′ 43″, 19° 37′ 40″, 2,050 m, 1,269 indios **128**
TZIRITZICUARO, Nativitas, Michoacán, Zinapécuaro, 100° 27′ 30″, 19° 57′ 24″, 1,960 m, 785 indios **129**
TZITZIO, San Guillermo, Michoacán, Charo, 100° 55′ 22″, 19° 35′ 6″, 1,540 m **129**
TZOMPAHUACAN, San Francisco, Puebla, Atlixco, 98° 42′ 5″, 18° 31′ 45″, 1,040 m **166**
TZOMPANTEPEC, San Salvador, Tlaxcala, Tlaxcala, 98° 5′ 27″, 19° 22′ 31″, 2,460 m, 410 indios (1773) **194**
TZUCACAB, San Javier, Yucatán, Beneficios Altos, 89° 3′ 2″, 20° 4′ 15″, 36 m, 157 naturales, l56 vecinos **206**

UAYMA, Santo Domingo, Yucatán, Valladolid, 88° 19′ 1″, 20° 43′ 1″, 28 m, 352 indios, 72 vecinos **207**
UCAREO, San Agustín, Michoacán, Zinapécuaro, 100° 41′ 11″, 19° 53′ 54″, 2,540 m, 802 indios **129**
UCI, San Antonio, Yucatán, La Costa, 89° 16′ 14″, 21° 7′ 32″, 3 m, 317 indios de pueblos, 64 indios de haciendas, 60 vecinos **206**
UCU, San Luis Obispo, Yucatán, Mérida, 89° 44′ 49″, 21° 1′ 51″, 7 m **206**
ULAN (HULA), Santa María, México, Metztitlán, 98° 42′ 34″, 21° 5′ 6″, 420 m, 90 indios **103**
UMAN, San Francisco, Yucatán, Camino Real Bajo, 89° 45′ 0″, 20° 53′ 0″, 7 m, 1,325 indios, 1,590 vecinos de color **206**
UNDAMEO, Santiago, Michoacán, Tiripetío, 101° 17′ 3″, 19° 35′ 39″, 2,020 m, 320 indios **129**
URAPICHO, Santa María, Michoacán, Paracho, 102° 6′ 43″, 19° 40′ 51″, 2,300 m, 218 indios **128**
UREN, San Bartolomé, Michoacán, Tlazazalca, 102° 6′ 19″, 19° 50′ 38″, 1,780 m, 163 indios **128**
URES, San Miguel, Sonora-Sinaloa, Sonora, 110° 23′ 21″, 29° 25′ 41″, 380 m, 236 pimas bajos, 125 españoles (1765) **182**
URICHO, San Francisco, Michoacán, Erongarícuaro, 101° 42′ 58″, 19° 34′ 20″, 2,040 m, 269 indios **128**
URIPITIO, San Pedro, Michoacán, Zinapécuaro, 100° 32′ 17″, 19° 57′ 6″, 2,020 m, 498 indios **129**
URIREO, Asunción, Guanajuato, Celaya, 100° 50′ 27″, 20° 12′ 52″, 1,800 m **96**
URUAPAN, San Francisco, Michoacán, Uruapan, 102° 3′ 41″, 19° 25′ 34″, 1,620 m, 1,491 indios **128**
USILA, San Felipe, Oaxaca, Teutila, 96° 31′ 40″, 17° 52′ 45″, 100 m **144**
USMAJAC, Guadalajara, Sayula, 103° 32′ 36″, 19° 52′ 24″, 1,360 m, 414 indios **89**
USUMACINTA, Tabasco, Tabasco, 91° 29′ 31″, 17° 33′ 5″, 20 m **190**

VALLE DE TACUPETO, Sonora-Sinaloa, Ostimuri, 109° 9′ 55″, 28° 47′ 48″, 540 m **182**
VALLE DEL MAIZ, Concepción, San Luis Potosí, Valles, 99° 36′ 1″, 22° 24′ 5″, 1,250 m, 646 indios, 555 españoles, 723 mulatos, 406 otras castas, 2 europeos **178**
VALLE DEL MAIZ, San José, San Luis Potosí, Valles, 99° 36′ 28″, 22° 23′ 53″, 1,250 m, 2,097 indios **178**
VALLE REAL (NACIONAL), San Juan Bautista, Oaxaca, Teutila, 96° 18′ 0″, 17° 46′ 35″, 60 m **145**

VALLES, Santiago, San Luis Potosí, Valles, 99° 0′ 35″, 21° 58′ 55″, 70 m, 763 indios, 705 españoles, 551 mulatos, 336 otras castas, 9 europeos **178**
VALTIERRILLA, Santa Cruz, Guanajuato, Celaya, 101° 7′ 40″, 20° 31′ 52″, 1,710 m **96**
VENADO, San Sebastián, San Luis Potosí, Venado, 101° 5′ 34″, 22° 56′ 0″, 1,790 m **178**
VICAM, Nativitas, Sonora-Sinaloa, Ostimuri, 110° 19′ 16″, 27° 35′ 13″, 40 m, 3,618 yaquis (1765) **183**
VIGALLO, Santa María, Oaxaca, Zimatlán, 96° 49′ 0″, 16° 51′ 25″, 1,640 m **147**
VIGAS, San Miguel, Veracruz, Xalapa, 97° 5′ 55″, 19° 38′ 6″, 2,420 m, 652 vecindario (1791) **199**
VILLA DE CUILAPAM, Santiago, Oaxaca, Cuatro Villas, 96° 46′ 50″, 16° 59′ 45″, 1,560 m **147**
VILLA DE ETLA, San Pedro y San Pablo, Oaxaca, Cuatro Villas, 96° 47′ 0″, 17° 12′ 22″, 1,660 m **147**
VILLA DE SANTA MARIA DE OAXACA, Oaxaca, Cuatro Villas, 96° 43′ 49″, 17° 3′ 49″, 1,555 m **147**
VILLA DE TLAPACOYAN, Santa Ana, Oaxaca, Cuatro Villas, 96° 50′ 13″, 16° 44′ 34″, 1,460 m **147**
VINAPA, San Agustín, Sonora-Sinaloa, Culiacán, 106° 57′ 25″, 24° 11′ 33″, otra fuente, 122 indios (1765) **184**
VISITACION, Santa María, México, Cuautitlán, 99° 7′ 59″, 19° 43′ 13″, 2,240 m, 378 indios **111**

XADANI, Santa María, Oaxaca, Huatulco, 96° 4′ 25″, 15° 56′ 56″, 350 m, 742 indios (1779) **152**
XALACAHUANTLA, Santa María, México, Metztitlán, 98° 29′ 34″, 20° 47′ 9″, 1,080 m, 108 indios **103**
XALAPA, Natividad, Veracruz, Xalapa, 96° 55′ 39″, 19° 32′ 24″, 1,460 m, 2,310 indios, 2,378 españoles, 500 castizos, 925 mestizos, 1,187, pardos (1791) **199**
XALATLACO, Asunción, México, Tenango del Valle, 99° 24′ 59″, 19° 10′ 52″, 2,700 m, 1,647 indios **110**
XALATLACO, San Matías, Oaxaca, Antequera, 96° 42′ 56″, 17° 4′ 0″, 1,555 m, 135 indios, pocos de otras castas (1777) **147**
XALATZALA, Puebla, Tlapa, 98° 34′ 11″, 17° 28′ 35″, 1,700 m **170**
XALISCO, San Juan Bautista, Guadalajara, Tepic, 104° 54′ 5″, 21° 26′ 38″, 915 m, 184 indios **86**
XALITZINTLA, Santiago, Puebla, Atlixco, 98° 30′ 55″, 19° 4′ 50″, 2,560 m **164**
XALMIMILULCO, Santa Ana, Puebla, Huejotzingo, 98° 22′ 41″, 19° 12′ 18″, 2,220 m **164**
XALOSTOC, San Pedro, México, Ecatepec, 99° 4′ 38″, 19° 32′ 9″, 2,300 m, 729 indios **111**
XALOXTOC, México, Cuernavaca, 98° 54′ 4″, 18° 43′ 8″, 1,250 m, 207 indios, 21 castas (ca. 1790) **115**
XALPA, San Mateo, México, Xochimilco, 99° 7′ 9″, 19° 14′ 1″, 2,360 m, 243 indios **111**
XALPA, San Juan Evangelista, México, Ixtlahuaca, 99° 55′ 48″, 19° 41′ 53″, 2,600 m, 166 indios **110**
XALPATLAHUAC, San Pedro, Puebla, Tlapa, 98° 36′ 22″, 17° 28′ 14″, 1,540 m **170**
XALTEPEC, Santos Reyes, Puebla, Huauchinango, 98° 0′ 4″, 20° 9′ 56″, 1,340 m **162**
XALTEPEC, San Miguel, Puebla, Tepeaca, 97° 36′ 50″, 18° 52′ 22″, 2,180 m, 275 indios **168**
XALTEPETLAPAN, Santiago, Puebla, Huejotzingo, 98° 27′ 39″, 19° 9′ 55″, otra fuente **164**
XALTEPUXTLA, Puebla, Huauchinango, 97° 58′ 19″, 20° 10′ 29″, 1,320 m **162**
XALTETELOLCO, Santa María, Puebla, Tepeaca, 97° 57′ 32″, 19° 5′ 9″, aproximado **164**
XALTOCAN, San Benito, Tlaxcala, Tlaxcala, 98° 10′ 15″, 19° 24′ 24″, 2,380 m, 32 indios (1773) **194**
XALTOCAN, San Martinito, Tlaxcala, Tlaxcala, 98° 12′ 34″, 19° 25′ 24″, 2,440 m, 338 indios (1773) **194**
XANABA, San Nicolás, Yucatán, La Costa, 89° 0′ 48″, 20° 50′ 8″, 14 m, 189 indios de pueblos, 9 indios de haciendas, 0 vecinos **206**
XANAGUIA, Santa Catarina, Oaxaca, Miahuatlán, 96° 14′ 42″, 16° 5′ 20″, 2,020 m **152**
XANICA, Santiago, Oaxaca, Miahuatlán, 96° 13′ 32″, 16° 0′ 30″, 1,380 m, 532 almas **152**
XAYA, San Juan Bautista, Yucatán, La Sierra, 89° 11′ 11″, 20° 17′ 43″, 17 m, 367 indios, 41 vecinos **206**
XAYACATLAN, San Jerónimo, Puebla, Acatlán, 97° 54′ 56″, 18° 13′ 18″, 1,300 m, 1,149 indios **168**
X-CAN, San José, Yucatán, Tizimín, 87° 40′ 5″, 20° 51′ 30″, 25 m, 650 indios bajo campana, 1,087 indios en ranchos, 70 vecinos **207**
XCUPIL-CACAB, Yucatán, Camino Real Alto, 89° 51′ 30″, 19° 39′ 52″, 80 m **206**
XEOPANTLA, San Martín, México, Metztitlán, 98° 37′ 40″, 20° 38′ 13″, otra fuente, 67 indios **107**
XHALA, San Sebastián, México, Cuautitlán, 99° 10′ 51″, 19° 41′ 20″, 2,240 m, 202 indios **111**
XICALCO, San Miguel, México, Xochimilco, 99° 9′ 47″, 19° 14′ 3″, 2,670 m, 148 indios **111**
XICHU, San Juan Bautista, Guanajuato, San Luis de la Paz, 100° 3′ 20″, 21° 17′ 55″, 1,300 m, 3,590 indios **96**
XICO, San Martín, México, Chalco, 98° 56′ 20″, 19° 17′ 30″, 2,220 m, 220 indios **111**
XICO, Magdalena, Veracruz, Xalapa, 97° 0′ 30″, 19° 25′ 17″, 1,320 m **199**
XICOHTZINCO, Santo Toribio, Tlaxcala, Tlaxcala, 98° 14′ 0″, 19° 10′ 26″, 2,200 m, 450 indios (1773) **194**
XICOMULCO, San Bartolomé, México, Xochimilco, 99° 4′ 0″, 19° 12′ 19″, 2,600 m, 261 indios **111**
XICORA, San Pedro, Durango, Mezquital, 104° 37′ 2″, 22° 42′ 7″, 840 m, 77 tepehuanes **81**
XICOTEPEC, San Juan Bautista, Puebla, Huauchinango, 97° 57′ 37″, 20° 16′ 32″, 1,150 m **162**
XICOTLAN, San Juan, Puebla, Chiautla, 98° 31′ 30″, 18° 3′ 30″, 1,260 m **170**
XICOTZINGO, San Miguel, Puebla, Izúcar, 98° 38′ 6″, 18° 45′ 44″, 1,900 m **166**
XICUILTEPEC (XOCHITEPEC), México, Chilapa, 99° 13′ 42″, 17° 11′ 0″, 650 m, 393 indios **119**
XIGUI, Guadalupe, México, Huichapan, 99° 20′ 40″, 20° 27′ 40″, 1,840 m, 1,175 indios **106**
XIHUITLIPA, Puebla, Tlapa, 98° 36′ 9″, 17° 57′ 27″, 1,460 m **170**
XILITLA, San Nicolás, México, Metztitlán, 98° 48′ 25″, 21° 4′ 18″, 1,200 m, 112 indios **103**
XILITLA, Asunción, San Luis Potosí, Valles, 98° 59′ 25″, 21° 23′ 10″, 600 m, 348 indios, 36 españoles, 25 mulatos, 10 otras castas **178**
XILOCUAUTLA, Santiago, Puebla, Huauchinango, 98° 1′ 20″, 20° 8′ 15″, 1,640 m **162**
XILOXOCHITLA, San Vicente, Tlaxcala, Tlaxcala, 98° 18′ 56″, 19° 16′ 57″, 2,220 m, 117 indios (1773) **194**
XILOXOXTLA, Santa Isabel, Tlaxcala, Tlaxcala, 98° 12′ 44″, 19° 16′ 0″, 2,280 m, 720 indios (1773) **194**
XIPACOYA, San Lorenzo, México, Tula, 99° 20′ 8″, 20° 3′ 30″, 2,030 m, 148 indios **106**
XIPACOYA, San Marcos, México, Tula, 99° 20′ 10″, 20° 1′ 40″, 2,050 m, 409 indios **106**
XITLA, Santa Cruz, Oaxaca, Miahuatlán, 96° 40′ 18″, 16° 19′ 35″, 1,760 m, 315 individuos **151**
XITLAMA, San Francisco, Puebla, Tehuacán, 97° 0′ 55″, 18° 18′ 16″, 1,820 m **169**
XITOPONTLA, San Martín, México, Chilapa, 98° 50′ 31″, 17° 42′ 41″, 1,580 m, 225 indios **117**
XIUTETELCO, San Juan, Puebla, Teziutlán, 97° 19′ 31″, 19° 47′ 39″, 1,920 m, 1,092 indios **162**
XIXINGO, Santos Reyes, Puebla, Chiautla, 98° 24′ 25″, 17° 53′ 38″, 1,140 m **170**
X-KEULIL, Yucatán, Sahcabchén, 90° 37′ 41″, 19° 37′ 42″, 20 m, 324 naturales, 100 vecinos **207**
XOCCHEL, Yucatán, Beneficios Bajos, 89° 11′ 0″, 20° 50′ 0″, 14 m, 1,246 indios, 9 vecinos **206**
XOCEMPICH, Yucatán, Valladolid, 88° 34′ 20″, 20° 46′ 15″, 25 m, 127 indios, 0 vecinos **207**
XOCEN, Natividad, Yucatán, Valladolid, 88° 9′ 45″, 20° 35′ 56″, 27 m, 836 indios, 0 vecinos **207**
XOCHIACA, San Juan Bautista, México, Tenango del Valle, 99° 32′ 28″, 19° 0′ 37″, 2,330 m, 729 indios **114**
XOCHIAPA, Santiago, Veracruz, Cosamaloapan, 95° 44′ 6″, 17° 39′ 38″, 120 m, 183 indios, 3 españoles, 0 mulatos **200**
XOCHIATIPAN, Santa Catarina, México, Yahualica, 98° 17′ 9″, 20° 50′ 2″, 680 m, 832 indios **103**
XOCHIATZINGO, San Bernardino, Puebla, Zacatlán de las Manzanas, 97° 46′ 8″, 20° 1′ 12″, 1,160 m, 96 indios **162**
XOCHICOACO, San Pedro, México, Metztitlán, 98° 59′ 32″, 21° 13′ 20″, 1,020 m, 157 indios **103**
XOCHICOATLAN, San Nicolás, México, Yahualica, 98° 40′ 41″, 20° 46′ 35″, 1,680 m, 432 indios **103**
XOCHICUAUTLA, San Francisco, México, Tenango del Valle, 99° 26′ 50″, 19° 22′ 9″, 2,840 m, 1,386 indios **110**
XOCHIHUEHUETLAN, Santiago, Puebla, Tlapa, 98° 29′ 17″, 17° 54′ 15″, 940 m **170**
XOCHILTENANGO, San Hipólito, Puebla, Tepeaca, 97° 52′ 26″, 18° 56′ 19″, 2,280 m **168**
XOCHIMANCA, San Lucas, México, Xochimilco, 99° 6′ 52″, 19° 14′ 14″, 2,360 m, 72 indios **111**
XOCHIMIHUACAN, San Pablo, Puebla, Cholula, 98° 11′ 32″, 19° 5′ 40″, 2,135 m, 151 indios **164**
XOCHIMILCO, San Nicolás, México, Metztitlán, 98° 30′ 44″, 20° 47′ 9″, 1,160 m, 112 indios **103**
XOCHIMILCO, San Bernardino, México, Xochimilco, 99° 6′ 9″, 19° 15′ 45″, 2,238 m, 2,074 indios **111**
XOCHIMILCO, Santo Tomás, Oaxaca, Cuatro Villas, 96° 43′ 37″, 17° 4′ 26″, 1,580 m **147**
XOCHINANACATLAN, San Agustín, Puebla, Huauchinango, 97° 53′ 53″, 20° 11′ 38″, 960 m **162**
XOCHIOLOCO, San Francisco, Puebla, Huayacocotla, 98° 14′ 9″, 20° 51′ 21″, 580 m, 2,136 indios **161**
XOCHIPALA, San Francisco, México, Taxco, 99° 38′ 20″, 17° 48′ 45″, 1,070 m, 715 indios **116**
XOCHISTLAHUACA, San Miguel, Puebla, Igualapa, 98° 14′ 32″, 16° 47′ 27″, 400 m **173**
XOCHITECATITLA, San Miguel, Tlaxcala, Tlaxcala, 98° 21′ 24″, 19° 14′ 17″, 2,220 m, 518 indios (1773) **194**
XOCHITEOPAN, San Francisco, Puebla, Atlixco, 98° 37′ 25″, 18° 48′ 15″, 1,980 m **166**
XOCHITEPEC, San Juan Evangelista, México, Cuernavaca, 99° 13′ 47″, 18° 46′ 54″, 1,110 m, 40 indios, 133 castas (ca. 1790) **115**
XOCHITEPEC, Santa Cruz, México, Xochimilco, 99° 7′ 56″, 19° 15′ 24″, 2,360 m, 121 indios **111**
XOCHITEPEC, Santiago, Puebla, Chiautla, 98° 52′ 34″, 18° 13′ 38″, 1,420 m **166**
XOCHITIOPAN, Rosario, Puebla, Tepexi de la Seda, 97° 57′ 21″, 18° 38′ 6″, 1,620 m, 277 indios **168**
XOCHITLAN, San Sebastián, México, Cuernavaca, 98° 48′ 45″, 18° 53′ 13″, 1,740 m, 242 indios, 14 castas (ca. 1790) **115**
XOCHITLAN, Asunción, México, Tula, 99° 25′ 20″, 20° 3′ 15″, 2,260 m, 265 indios **106**
XOCHITLAN, San Bartolomé, Puebla, San Juan de los Llanos, 97° 37′ 28″, 19° 58′ 7″, 1,040 m, 1,714 indios **162**
XOCHITLAXCO, San Baltazar, Puebla, Zacatlán de las Manzanas, 97° 51′ 46″, 19° 56′ 25″, 1,940 m, 326 indios **162**
XOCHIXTEPEC, Santa María, Oaxaca, Villa Alta, 96° 12′ 15″, 17° 13′ 49″, 1,360 m, 255 indios **149**
XOCHIXTLAPILCO, Santa María, Oaxaca, Huajuapan, 97° 48′ 32″, 17° 47′ 9″, 1,600 m **143**
XOCHUCA, Santa Ana, México, Zacualpan, 99° 38′ 55″, 18° 52′ 40″, 1,800 m, 171 indios **114**
XOCHUITONALA (TONALA), Puebla, Igualapa, 99° 3′ 15″, 16° 51′ 36″, 320 m **172**
XOCONOXTLE, San Andrés, Durango, Mezquital, 104° 26′ 43″, 23° 13′ 38″, 1,360 m, 51 tepehuanes **81**
XOCONUSCO, San Juan, México, Metepec, 100° 15′ 26″, 19° 18′ 41″, 2,060 m, 301 indios **109**
XOCOTITLA, San Francisco, México, Parcialidades-México, 99° 8′ 43″, 19° 28′ 1″, 2,230 m **111**
XOCOTLA, Santiago, Puebla, Tlapa, 98° 26′ 40″, 17° 38′ 27″, otra fuente **170**
XOCOTLA, Santa María, Puebla, Tehuacán, 96° 53′ 47″, 18° 27′ 5″, 740 m **169**
XOCOYAHUALCO, México, Tacuba, 99° 12′ 58″, 19° 30′ 28″, 2,240 m **111**
XOCOYUCAN, San Diego, Tlaxcala, Tlaxcala, 98° 22′ 30″, 19° 18′ 24″, 2,220 m, 113 indios (1773) **194**
XOLINTLA, Puebla, Huauchinango, 98° 1′ 38″, 20° 23′ 56″, aproximado **162**

XOLOC, San Mateo, México, Cuautitlán, 99° 15′ 8″, 19° 42′ 7″, 2,300 m, 553 indios **110**

XOLOTLA, San Pedro, Puebla, Huauchinango, 98° 7′ 53″, 20° 15′ 45″, 1,240 m **162**

XOLOX, San Lucas, México, Ecatepec, 99° 00′ 27, 19° 47′ 04, 2,250 m, 454 indios **111**

XOLTEPEC, San Miguel, México, Metepec, 100° 5′ 20″, 19° 15′ 25″, 2,280 m, 310 indios **110**

XOMETLA, San Miguel, México, Texcoco, 98° 52′ 55″, 19° 38′ 30″, 2,260 m, 792 indios **111**

XONACAHUACAN, San Jerónimo, México, Ecatepec, 98° 56′ 26″, 19° 44′ 13″, 2,270 m, 265 indios **111**

XONACATLAN, San Francisco, México, Tenango del Valle, 99° 31′ 47″, 19° 24′ 12″, 2,575 m, 1,759 indios **110**

XONACATLAN, Puebla, Tlapa, 98° 24′ 44″, 17° 30′ 7″, 1,690 m **170**

XONTA, Santiago, México, Huichapan, 99° 17′ 43″, 20° 32′ 35″, aproximado, 326 indios **106**

XOSTLA, Santo Tomás, Tlaxcala, Tlaxcala, 98° 18′ 17″, 19° 12′ 30″, otra fuente, 275 indios (1773) **194**

XOXOCOTLA, San Felipe, México, Cuernavaca, 99° 14′ 38″, 18° 41′ 6″, 1,030 m, 425 vecinos (ca. 1790) **115**

XOXOCOTLAN, Santa Cruz, Oaxaca, Cuatro Villas, 96° 44′ 0″, 17° 1′ 35″, 1,530 m **147**

XOXOLPA, San Agustín, México, Yahualica, 98° 25′ 24″, 20° 52′ 32″, 640 m, 36 indios **103**

XOXOTECO, Santa María, México, Metztitlán, 98° 37′ 28″, 20° 30′ 54″, 1,360 m, 162 indios **107**

XOXTLA, San Miguel, Puebla, Cholula, 98° 18′ 31″, 19° 10′ 2″, 2,200 m, 360 indios **164**

XOYATLA, Santa María, Puebla, Atlixco, 98° 23′ 30″, 18° 45′ 12″, 1,460 m **166**

XUCHAPA, San Juan, Puebla, Izúcar, 98° 27′ 23″, 18° 31′ 25″, 1,280 m **166**

XUCHIMILCO (XOCHIMILPA), San Cristóbal, Puebla, Zacatlán de las Manzanas, 97° 54′ 27″, 20° 3′ 57″, 1,180 m **162**

XUCHISTEPEC, San Juan, Oaxaca, Teposcolula, 97° 20′ 20″, 17° 29′ 20″, aproximado **144**

XUCHITAN (LA CAÑADA), San Sebastián, México, Chalco, 98° 58′ 2″, 18° 59′ 32″, 1,820 m, 58 indios **115**

XUCHITEPEC, Todos Santos, Puebla, Tepexi de la Seda, 97° 58′ 36″, 18° 30′ 42″, aproximado, 663 indios **168**

XUCHITLAN, San Lorenzo, México, Metztitlán, 98° 44′ 40″, 21° 3′ 45″, 640 m, 18 indios **103**

XUL, San Antonio, Yucatán, La Sierra, 89° 27′ 36″, 20° 6′ 8″, 100 m, 1,326 indios, 408 vecinos de color **206**

YAA, San Andrés, Oaxaca, Villa Alta, 96° 9′ 11″, 17° 17′ 30″, 1,560 m, 718 indios **149**

YACHIHUACALTEPEC, San Marcos, México, Toluca, 99° 40′ 46″, 19° 19′ 24″, 2,630 m **110**

YACOBITO, Sonora-Sinaloa, Culiacán, 107° 24′ 43″, 25° 22′ 18″, otra fuente **183**

YACOCHI, Santa María, Oaxaca, Villa Alta, 96° 2′ 58″, 17° 8′ 27″, 2,320 m, 205 indios **149**

YAEE, San Juan, Oaxaca, Villa Alta, 96° 17′ 0″, 17° 25′ 45″, 1,440 m, 801 indios **145**

YAGALAXI, San Gaspar, Oaxaca, Villa Alta, 96° 12′ 36″, 17° 35′ 0″, 640 m, 630 indios **145**

YAGALLO, Santiago, Oaxaca, Villa Alta, 96° 17′ 50″, 17° 25′ 25″, 1,120 m, 500 indios **145**

YAGAVILA, Santa Cruz, Oaxaca, Villa Alta, 96° 19′ 22″, 17° 26′ 15″, 1,120 m, 259 indios **145**

YAGILA, San Juan, Oaxaca, Villa Alta, 96° 20′ 27″, 17° 27′ 55″, 1,450 m, 630 indios **145**

YAHUALICA, San Miguel, Guadalajara, Cuquío, 102° 53′ 26″, 21° 10′ 54″, 1,800 m, 315 indios **88**

YAHUALICA, San Juan Bautista, México, Yahualica, 98° 22′ 55″, 20° 56′ 56″, 660 m, 2,299 indios **103**

YAHUICHE, Santa María, Oaxaca, Ixtepeji, 96° 28′ 52″, 17° 17′ 57″, 1,800 m **147**

YAHUIO, Santa Catalina, Oaxaca, Villa Alta, 96° 17′ 42″, 17° 13′ 10″, 2,200 m, 277 indios **147**

YAHUITEPEC, San José, México, Chalco, 98° 57′ 16″, 18° 57′ 36″, aproximado, 310 indios **115**

YAHUIVE, Santa María, Oaxaca, Villa Alta, 95° 50′ 54″, 17° 19′ 37″, 1,050 m, 855 indios **149**

YAITEPEC, Santiago, Oaxaca, Jicayán, 97° 16′ 10″, 16° 13′ 30″, 1,800 m **151**

YAJALON, Santiago, Chiapas, Tila, 92° 19′ 49″, 17° 10′ 14″, 800 m, 909 indios **74**

YAJONI, San Bartolomé, Oaxaca, Villa Alta, 96° 12′ 35″, 17° 29′ 10″, 1,020 m, 79 indios **145**

YALAHUI, San Juan, Oaxaca, Villa Alta, 96° 8′ 15″, 17° 24′ 20″, 1,720 m **145**

YALALAG (VILLA HIDALGO), San Juan, Oaxaca, Villa Alta, 96° 10′ 40″, 17° 11′ 5″, 1,240 m, 2,399 indios **149**

YALCOBA, Yucatán, Tizimín, 88° 2′ 15″, 20° 47′ 28″, 28 m, 132 indios bajo campana, 7 indios en ranchos, 41 vecinos **207**

YALCON, San Lucas, Yucatán, Valladolid, 88° 9′ 27″, 20° 40′ 47″, 30 m, 248 indios, 0 vecinos **207**

YALINA, Santa María, Oaxaca, Villa Alta, 96° 15′ 43″, 17° 14′ 20″, 1,880 m, 315 indios **149**

YANCUITLALPAN, Nativitas, México, Metepec, 99° 38′ 0″, 19° 13′ 54″, otra fuente, 184 indios **110**

YANCUITLALPAN, Santiago, México, Tacuba, 99° 18′ 20″, 19° 22′ 55″, 2,600 m, 270 indios **110**

YANCUITLALPAN, Guadalupe, México, Tenango del Valle, 99° 27′ 34″, 19° 10′ 55″, 2,650 m, 508 indios **110**

YANCUITLALPAN, Santa Marta, Puebla, Tepexi de la Seda, 98° 5′ 37″, 18° 46′ 35″, 1,690 m **168**

YANCUITLALPAN, Magdalena, Puebla, Tochimilco, 98° 35′ 21″, 18° 54′ 32″, 2,200 m, 218 indios **166**

YANCUITLALPAN, San Pedro, Puebla, Atlixco, 98° 29′ 5″, 19° 4′ 45″, 2,440 m **164**

YANCUITLALPAN, Santiago, Puebla, San Juan de los Llanos, 97° 28′ 18″, 20° 3′ 37″, 600 m, 510 indios **162**

YANERI, San Pedro, Oaxaca, Villa Alta, 96° 21′ 16″, 17° 25′ 7″, 1,300 m, 383 indios **145**

YANHUITLAN, Santo Domingo, Oaxaca, Teposcolula, 97° 20′ 40″, 17° 31′ 36″, 2,140 m, 2,096 almas **144**

YAONAHUAC, Santiago, Puebla, San Juan de los Llanos, 97° 27′ 55″, 19° 52′ 13″, 1,780 m, 714 indios **162**

YARENI, Santa Ana, Oaxaca, Teozacualco, 96° 36′ 37″, 17° 23′ 50″, 2,280 m, 699 indios **144**

YATARENI, San Agustín, Oaxaca, Antequera, 96° 40′ 5″, 17° 4′ 50″, 1,600 m **147**

YATEE, San Francisco, Oaxaca, Villa Alta, 96° 9′ 53″, 17° 18′ 25″, 1,280 m, 810 indios **149**

YATONI, San Bartolomé, Oaxaca, Villa Alta, 96° 14′ 55″, 17° 22′ 42″, 1,600 m, 185 indios **145**

YATZACHI EL ALTO, San Baltazar, Oaxaca, Villa Alta, 96° 14′ 0″, 17° 13′ 10″, 1,480 m, 360 indios **149**

YATZACHI EL BAJO, San Baltazar, Oaxaca, Villa Alta, 96° 13′ 13″, 17° 13′ 35″, 1,600 m, 621 indios **149**

YATZECHE, Santa Inés, Oaxaca, Zimatlán, 96° 45′ 35″, 16° 48′ 24″, 1,460 m **147**

YATZONA, San Juan, Oaxaca, Villa Alta, 96° 10′ 8″, 17° 24′ 0″, 1,300 m, 576 indios **145**

YAUHQUEMEHCAN, San Dionisio, Tlaxcala, Tlaxcala, 98° 10′ 54″, 19° 24′ 18″, 2,420 m, 576 indios (1773) **194**

YAUTEPEC, Asunción, México, Cuernavaca, 99° 3′ 47″, 18° 53′ 1″, 1,210 m, 662 indios, 908 otras castas (ca. 1790) **115**

YAUTEPEC, San Bartolomé, Oaxaca, Nejapa, 95° 58′ 25″, 16° 25′ 42″, 860 m, 498 indios **152**

YAUTICLA, San Esteban, México, Parcialidades-México, 99° 10′ 42″, 19° 27′ 15″, otra fuente **111**

YAVELOXI, San Jacinto, Oaxaca, Villa Alta, 95° 50′ 15″, 17° 20′ 55″, 900 m, 133 indios **149**

YAVEO, Santiago, Oaxaca, Villa Alta, 95° 42′ 0″, 17° 20′ 5″, 440 m, 518 indios **149**

YAVESIA, Santa María, Oaxaca, Ixtepeji, 96° 25′ 46″, 17° 14′ 3″, 2,000 m, 315 indios (1778) **147**

YAVICHE, Santa María, Oaxaca, Villa Alta, 96° 17′ 40″, 17° 24′ 0″, 1,280 m, 149 indios **145**

YAXCABA, San Francisco, Yucatán, Beneficios Bajos, 88° 49′ 38″, 20° 32′ 50″, 27 m **206**

YAXKUKUL, Concepción, Yucatán, La Costa, 89° 25′ 12″, 21° 3′ 42″, 8 m, 773 indios de pueblos, 37 indios de haciendas, 0 vecinos **206**

YECAPIXTLA, San Juan Bautista, México, Cuernavaca, 98° 51′ 7″, 18° 52′ 52″, 1,500 m, 977 indios, 740 otras castas (ca. 1790) **115**

YECHE, Santiago, México, Ixtlahuaca, 99° 42′ 21″, 19° 42′ 14″, 2,690 m, 720 indios **110**

YECORA, San Ildefonso, Sonora-Sinaloa, Ostimuri, 108° 55′ 32″, 28° 22′ 16″, 1,540 m, 118 pimas (1765) **183**

YECUATLA, Asunción, Veracruz, Veracruz Antigua, 96° 46′ 37″, 19° 51′ 58″, 520 m **199**

YEHUALTEPEC, San Simón, Puebla, Tepeaca, 97° 39′ 43″, 18° 47′ 37″, 2,120 m, 849 indios **168**

YELOIXTLAHUACAN, San Pedro, Puebla, Acatlán, 98° 4′ 43″, 18° 6′ 55″, 1,120 m, 294 indios **171**

YENSHU, Santa Ana, México, Ixtlahuaca, 100° 0′ 10″, 19° 50′ 35″, 2,680 m, 130 indios **110**

YEPACHI, Santiago, Durango, Cusihuiriáchi, 108° 22′ 34″, 28° 25′ 23″, 1,780 m, 606 almas **80**

YEPOMERA, San Nicolás, Durango, Cusihuiriáchi, 107° 51′ 14″, 29° 3′ 17″, 1,940 m, 242 almas **80**

YETLA, San Mateo, Oaxaca, Teutila, 96° 18′ 50″, 17° 45′ 20″, 120 m, 800 almas **145**

YETLA, Santiago, Puebla, Huauchinango, 97° 55′ 6″, 20° 7′ 5″, 1,360 m **162**

YETZECOVI, San Juan, Oaxaca, Villa Alta, 96° 7′ 46″, 17° 21′ 42″, 1,080 m, 153 indios **149**

YETZELALAG, Santa Catarina, Oaxaca, Villa Alta, 96° 10′ 5″, 17° 27′ 5″, 1,120 m **145**

YEXATLAN (ATAIXTLAN), Puebla, Huauchinango, 97° 45′ 3″, 20° 24′ 38″, 160 m **162**

YOBAIN, San Lorenzo, Yucatán, La Costa, 89° 7′ 0″, 21° 13′ 57″, 4 m, 704 indios de pueblos, 64 indios de haciendas, 345 vecinos **206**

YODOHINO, Santo Domingo, Oaxaca, Huajuapan, 97° 41′ 0″, 17° 37′ 0″, 1,720 m, 236 almas **143**

YOHUECHE, Santa María, Oaxaca, Villa Alta, 96° 11′ 50″, 17° 14′ 43″, 1,000 m, 344 indios **149**

YOJOVI, Santo Domingo, Oaxaca, Villa Alta, 96° 12′ 30″, 17° 17′ 50″, 1,320 m, 338 indios **149**

YOLOMECATL, Santiago, Oaxaca, Teposcolula, 97° 34′ 10″, 17° 28′ 20″, 2,080 m **143**

YOLOTEPEC, San Juan Bautista, México, Actopan, 99° 4′ 41″, 20° 23′ 27″, 1,920 m, 787 indios **106**

YOLOTEPEC, Santa María, Oaxaca, Jicayán, 97° 11′ 8″, 16° 14′ 48″, 1,800 m **151**

YOLOTEPEC, Santa María Natividad, Oaxaca, Teposcolula, 97° 0′ 45″, 17° 29′ 45″, 1,900 m, 86 indios **144**

YOLOTEPEC, Santo Domingo, Oaxaca, Huajuapan, 97° 57′ 6″, 17° 48′ 45″, 2,020 m **143**

YOLOTEPEC, Santa María, Oaxaca, Teposcolula, 97° 30′ 15″, 16° 52′ 35″, 2,040 m, 723 almas **146**

YOLOX, San Pedro, Oaxaca, Teozacualco, 96° 33′ 6″, 17° 35′ 15″, 1,900 m, 700 almas **144**

YOLOXOCHITL, Puebla, Tlapa, 98° 41′ 16″, 16° 48′ 57″, 600 m **172**

YOQUIVO, Nuestra Señora de Loreto, Durango, Batopilas, 107° 31′ 53″, 27° 1′ 21″, 2,040 m, 490 almas **80**

YOSOCANI, Santa María, Oaxaca, Jicayán, 97° 52′ 5″, 16° 25′ 42″, 240 m **150**

YOSONDUA, Santiago, Oaxaca, Teposcolula, 97° 34′ 35″, 16° 52′ 20″, 2,200 m **146**

YOSONICAJE, San José (San Lucas), Oaxaca, Teposcolula, 97° 47′ 15″, 17° 4′ 8″, 2,700 m **146**

YOSONOTU, Santa Catarina, Oaxaca, Teposcolula, 97° 39′ 40″, 17° 1′ 10″, 2,260 m **146**

YOSOTATU, San Pedro, Oaxaca, Teposcolula, 97° 46′ 35″, 16° 59′ 33″, 1,900 m, 115 indios **146**

YOSOTICHE, Santiago, Oaxaca, Teposcolula, 97° 51′ 20″, 17° 0′ 35″, 780 m, 40 almas **146**

YOSOYUA, Santa María Natividad, Oaxaca, Teposcolula, 97° 30′ 55″, 17° 7′ 5″, 1,900 m, 198 indios **146**

YOTAO, San Miguel, Oaxaca, Villa Alta, 96° 20′ 12″, 17° 22′ 7″, 1,440 m, 405 indios **147**

YOTHOLIN, San Felipe y Santiago, Yucatán, La Sierra, 89° 27′ 16″, 20° 19′ 37″, 28 m, 1,071 indios, 224 vecinos **206**

YOVEGO, San Francisco, Oaxaca, Villa Alta, 96° 13′ 25″, 17° 33′ 2″, 680 m, 585 indios **145**

YTLACHINAMPA, San Agustín, Puebla, Huauchinango, 97° 55′ 52″, 20° 6′ 17″, aproximado **162**
YUCUA, San Juan, Oaxaca, Jicayán, 97° 57′ 10″, 16° 27′ 36″, 450 m **146**
YUCUAÑE, San Bartolomé, Oaxaca, Teposcolula, 97° 27′ 0″, 17° 14′ 20″, 1,780 m, 825 almas **146**
YUCUHITI, Santa María, Oaxaca, Teposcolula, 97° 46′ 10″, 17° 1′ 5″, 1,720 m, 425 indios **146**
YUCUNA, Santos Reyes, Oaxaca, Huajuapan, 98° 0′ 20″, 17° 46′ 37″, 1,960 m **143**
YUCUNAMA, San Pedro, Oaxaca, Teposcolula, 97° 28′ 57″, 17° 33′ 37″, 2,440 m **143**
YUCUNDUCHE (ETLANTONGO), San Mateo, Oaxaca, Nochixtlán, 97° 16′ 24″, 17° 24′ 54″, 2,040 m, 261 almas **144**
YUCUNICOCO, Santa María, Oaxaca, Teposcolula, 97° 55′ 7″, 17° 14′ 12″, 2,500 m, 33 almas **146**
YUCUÑUTI, Santa María, Oaxaca, Huajuapan, 97° 53′ 25″, 17° 38′ 7″, 1,960 m **143**
YUCUQUIMI, Santa María, Oaxaca, Huajuapan, 97° 53′ 0″, 17° 35′ 0″, 2,050 m **143**
YUCUTINDOO, San Mateo, Oaxaca, Teposcolula, 97° 28′ 50″, 16° 44′ 5″, 1,280 m, 124 almas **146**
YUCUXACO, San Pedro Mártir, Oaxaca, Teposcolula, 97° 36′ 40″, 17° 25′ 50″, 2,200 m, 500 indios **143**
YUCUYACHI, Santiago, Oaxaca, Huajuapan, 98° 11′ 50″, 17° 36′ 28″, 1,450 m **143**
YURECUARO, San Agustín, Michoacán, Tlazazalca, 102° 16′ 59″, 20° 20′ 13″, 1,530 m, 430 indios **128**
YURECUARO, San Juan, Michoacán, Zinapécuaro, 100° 25′ 36″, 19° 55′ 46″, 2,040 m, 315 indios **129**
YURIRAPUNDARO (YURIRIA), San Pablo, Guanajuato, Celaya, 101° 7′ 40″, 20° 12′ 40″, 1,740 m, 2,157 indios, 8,033 españoles y castas (1792) **96**
YUTA, San Juan, Oaxaca, Nochixtlán, 97° 10′ 5″, 17° 1′ 23″, 1,640 m, 130 almas **147**
YUTACUIÑE (IGNACIO ALLENDE), Santa Catarina, Oaxaca, Teposcolula, 97° 26′ 55″, 17° 41′ 20″, 2,200 m **143**
YUTANDUCHI, Santa María, Oaxaca, Teozacualco, 97° 17′ 45″, 17° 2′ 10″, 1,650 m, 654 almas **146**
YUTANINO, San Sebastián, Oaxaca, Teozacualco, 97° 27′ 35″, 16° 47′ 23″, 1,220 m, 48 almas **146**
YUTATIO, San Andrés, Oaxaca, Huajuapan, 97° 53′ 40″, 17° 36′ 20″, 2,000 m **143**
YUXIA, Santa Catarina, Oaxaca, Teposcolula, 97° 29′ 17″, 16° 58′ 10″, 1,800 m **146**

ZAACHILA, Nativitas, Oaxaca, Antequera, 96° 45′ 0″, 16° 57′ 0″, 1,490 m **147**
ZAACHILA, Trinidad, Oaxaca, Antequera, 96° 45′ 50″, 16° 55′ 15″, 1,490 m **147**
ZABACHE, San Andrés, Oaxaca, Antequera, 96° 51′ 29″, 16° 35′ 59″, 1,440 m **147**
ZACACALCO, San Francisco, México, Tetepango, 98° 58′ 51″, 19° 55′ 42″, 2,350 m, 405 indios **106**
ZACACHIMALPA, San Pedro, Puebla, Totomehuacan, 98° 9′ 21″, 18° 56′ 27″, 2,060 m, 336 indios **168**
ZACACUAUTLA, Nativitas, México, Tulancingo, 98° 13′ 40″, 20° 12′ 56″, 2,200 m, 103 indios **107**
ZACAMULPA, Santa María, México, Tetepango, 99° 15′ 20″, 20° 0′ 18″, 2,180 m, 234 indios **106**
ZACAN, San Pedro, Michoacán, Uruapan, 102° 17′ 13″, 19° 33′ 53″, 2,280 m, 557 indios **128**
ZACANGO, Santiago, México, Chilapa, 99° 3′ 30″, 18° 12′ 37″, 650 m, 198 indios **117**
ZACAOLA, San Miguel, Puebla, Tepeaca, 97° 50′ 42″, 18° 53′ 5″, 2,020 m **168**
ZACAPALA, Guadalajara, Autlán, 104° 13′ 0″, 19° 47′ 7″, otra fuente, 43 indios **87**
ZACAPALA, San Juan Evangelista, Puebla, Tepexi de la Seda, 98° 3′ 53″, 18° 35′ 30″, 1,320 m, 184 indios **168**
ZACAPECHPAN, San Gregorio, Puebla, Cholula, 98° 20′ 58″, 19° 3′ 11″, 2,150 m, 340 indios **164**
ZACAPEXCO, San Jerónimo, México, Huichapan, 99° 28′ 39″, 19° 43′ 13″, 2,600 m, 545 indios **110**
ZACAPOAXTLA, San Pedro, Puebla, San Juan de los Llanos, 97° 35′ 16″, 19° 52′ 20″, 1,780 m, 3,754 indios **162**
ZACAPU, Santa Ana, Michoacán, Cocopao, 101° 47′ 26″, 19° 48′ 58″, 1,990 m, 879 indios **128**
ZACAPUATO, San Francisco, México, Tetela del Río, 100° 36′ 20″, 18° 40′ 5″, 340 m, 36 indios **113**
ZACATELCO, Santa Inés, Tlaxcala, Tlaxcala, 98° 14′ 23″, 19° 12′ 50″, 2,200 m, 2,120 indios (1773) **194**
ZACATEMPA, San Martín, Puebla, Tochimilco, 98° 36′ 33″, 18° 53′ 12″, 2,240 m, 287 indios **166**
ZACATEPEC, San Felipe, México, Texcoco, 98° 47′ 1″, 19° 50′ 31″, 2,340 m, 238 indios **111**
ZACATEPEC, Santiago, Oaxaca, Villa Alta, 95° 54′ 48″, 17° 9′ 32″, 1,400 m, 810 indios **149**
ZACATEPEC, San Martín, Oaxaca, Huajuapan, 98° 3′ 35″, 17° 48′ 25″, 1,540 m **143**
ZACATEPEC, San Marcos, Oaxaca, Jicayán, 97° 21′ 14″, 16° 8′ 37″, 810 m **150**

ZACATEPEC, Santa María, Puebla, Cholula, 98° 21′ 54″, 19° 7′ 17″, 2,220 m, 137 indios **164**
ZACATEPEC DE AMUZGOS, Santa María, Oaxaca, Jicayán, 97° 59′ 20″, 16° 45′ 40″, 340 m **146**
ZACATIPA, Magdalena, Puebla, Tlapa, 98° 35′ 32″, 17° 27′ 56″, 1,800 m **170**
ZACATIPAN, Santa María, México, Metztitlán, 98° 30′ 35″, 20° 50′ 14″, 820 m, 27 indios **103**
ZACATLAMANCO, Santa Ana, México, Parcialidades-México, 99° 7′ 24″, 19° 24′ 6″, 2,235 m **111**
ZACATLAN DE LAS MANZANAS Y 4 ANEXOS, San Pedro y San Pablo, Puebla, Zacatlán de las Manzanas, 97° 57′ 35″, 19° 56′ 33″, 2,040 m, 6,017 indios **162**
ZACAZONAPAN, San Juan, México, Temascaltepec, 100° 15′ 18″, 19° 4′ 22″, 1,360 m, 308 indios **109**
ZACOALCO, San Francisco, Guadalajara, Sayula, 103° 34′ 10″, 20° 13′ 40″, 1,350 m, 2,897 indios **89**
ZACUALA, San Lorenzo, México, Zempoala, 98° 40′ 0″, 19° 53′ 27″, 2,480 m, 522 indios **107**
ZACUALOYA (TLAPANALOYA), Santiago, México, Tula, 99° 21′ 0″, 19° 52′ 15″, 2,150 m, 306 indios **106**
ZACUALPAN, Guadalajara, Colima, 103° 49′ 24″, 19° 21′ 45″, 650 m, 122 indios **89**
ZACUALPAN, Rosario, México, Cuautla, 98° 45′ 57″, 18° 47′ 2″, 1,640 m, 486 indios **115**
ZACUALPAN, Santos Reyes, Puebla, Tlapa, 98° 36′ 14″, 17° 40′ 23″, 1,580 m **170**
ZACUALPAN, San Juan, Puebla, Huayacocotla, 98° 20′ 56″, 20° 25′ 54″, 1,680 m **161**
ZACUALPAN, Puebla, Igualapa, 98° 17′ 25″, 16° 44′ 32″, 200 m **173**
ZACUALPAN, San Jerónimo, Tlaxcala, Tlaxcala, 98° 15′ 41″, 19° 14′ 27″, 2,200 m, 284 indios (1773) **194**
ZACUALPAN (ZACUALPILLA), San Juan Bautista, México, Zacualpan, 99° 44′ 24″, 18° 45′ 26″, 1,660 m, 103 indios **114**
ZACUALPILLA, San Juan, Puebla, Huayacocotla, 98° 21′ 36″, 20° 25′ 37″, 1,760 m **161**
ZACUALTIPAN, Santa María, México, Metztitlán, 98° 39′ 21″, 20° 38′ 45″, 1,980 m, 337 indios **107**
ZACUALUCA, Santiago, México, Teotihuacan, 98° 55′ 44″, 19° 41′ 59″, 2,300 m, 85 indios **111**
ZAGUACOTLA, Santo Domingo, México, Metztitlán, 98° 36′ 26″, 20° 38′ 40″, aproximado, 180 indios **107**
ZAHUATLAN, San Simón, Oaxaca, Huajuapan, 98° 0′ 10″, 17° 49′ 40″, 1,920 m **143**

ZAHUATLAN, Magdalena, Oaxaca, Teposcolula, 97° 13′ 41″, 17° 23′ 18″, 2,130 m **147**
ZALATITAN, Guadalajara, Tonalá Guad., 103° 15′ 42″, 20° 39′ 30″, 1,605 m, 539 indios **88**
ZANATEPEC, Santo Domingo, Oaxaca, Tehuantepec, 94° 21′ 6″, 16° 28′ 45″, 60 m **153**
ZANIZA, Santa María, Oaxaca, Nochixtlán, 97° 20′ 20″, 16° 39′ 15″, 1,480 m, 293 almas **146**
ZAPALUTA (LA TRINITARIA), Trinidad, Chiapas, Comitán, 92° 3′ 6″, 16° 7′ 4″, 1,540 m, 1,202 indios **74**
ZAPE, Nuestra Señora del Hachazo, Durango, Guanaceví, 105° 47′ 31″, 25° 48′ 45″, 1,940 m, 78 indios (1765) **80**
ZAPOCOATLAN Y MAZAHUACAN, Santa María, México, Yahualica, 98° 40′ 35″, 20° 49′ 4″, 1,600 m, 90 indios **103**
ZAPOPAN, Concepción, Guadalajara, San Cristóbal de la Barranca, 103° 23′ 27″, 20° 43′ 34″, 1,560 m, 210 indios **88**
ZAPOTAN, Guadalajara, Sentispac, 105° 24′ 2″, 21° 48′ 16″, otra fuente, 47 indios **86**
ZAPOTAN, Guadalajara, Santa María del Oro, 104° 36′ 32″, 21° 18′ 21″, 1,160 m, 76 indios **86**
ZAPOTILTIC, San Francisco, Guadalajara, Zapotlán, 103° 24′ 57″, 19° 37′ 29″, 1,300 m, 519 indios **89**
ZAPOTITLAN, Magdalena, Guadalajara, Tuxcacuesco, 103° 48′ 47″, 19° 32′ 50″, 1,140 m, 626 indios **89**
ZAPOTITLAN, San Cristóbal, Guadalajara, Sayula, 103° 22′ 15″, 20° 13′ 28″, 1,530 m, 675 indios **89**
ZAPOTITLAN, Santiago, México, Chalco, 99° 2′ 22″, 19° 17′ 51″, 2,250 m, 585 indios **111**
ZAPOTITLAN, Santa María, Oaxaca, Huatulco, 95° 51′ 10″, 16° 7′ 37″, 1,400 m **152**
ZAPOTITLAN, San Pedro, Oaxaca, Huajuapan, 98° 23′ 20″, 17° 45′ 20″, 1,540 m **143**
ZAPOTITLAN, San Felipe, Oaxaca, Teozacualco, 97° 14′ 12″, 16° 50′ 44″, 1,700 m, 496 almas **147**
ZAPOTITLAN, San Sebastián, Oaxaca, Huajuapan, 97° 49′ 5″, 17° 53′ 20″, 1,910 m **143**
ZAPOTITLAN, San Juan, Oaxaca, Teutila, 96° 36′ 30″, 17° 48′ 27″, 500 m **144**
ZAPOTITLAN, San Martín, Puebla, Tehuacán, 97° 28′ 29″, 18° 19′ 41″, 1,500 m, 571 indios **169**
ZAPOTITLAN, Santiago, Puebla, Tlapa, 98° 46′ 55″, 17° 25′ 20″, 1,750 m **170**
ZAPOTITLAN, Nativitas, Puebla, Zacatlán de las Manzanas, 97° 42′ 58″, 20° 0′ 1″, 700 m, 482 indios **162**

ZAPOTITLAN, San Miguel, Sonora-Sinaloa, Sinaloa, 109° 2′ 55″, 25° 56′ 55″, 20 m, 660 indios (1765) **183**
ZAPOTLAN, Guadalajara, Tepic, 104° 51′ 43″, 21° 5′ 22″, 800 m, 265 indios **86**
ZAPOTLAN, San Agustín, México, Zempoala, 98° 42′ 55″, 19° 52′ 29″, 2,370 m, 214 indios **107**
ZAPOTLAN (CIUDAD GUZMAN), Asunción, Guadalajara, Zapotlán, 103° 27′ 45″, 19° 42′ 10″, 1,520 m, 4,837 indios **89**
ZAPOTLAN (ZAPOTLANEJO), Nuestra Señora de los Ángeles, Guadalajara, Tepactitlán, 103° 4′ 6″, 20° 37′ 20″, 1,515 m, 434 indios **88**
ZAPOTLAN DEL REY, Guadalajara, La Barca, 102° 55′ 28″, 20° 27′ 58″, 1,550 m, 230 indios **89**
ZASCALA, San Juan, México, Metztitlán, 98° 43′ 59″, 20° 53′ 44″, aproximado, 28 indios **103**
ZAUTLA, San Juan, Oaxaca, Teutila, 96° 40′ 26″, 17° 51′ 30″, 1,040 m, 760 almas **144**
ZAUTLA, San Andrés, Oaxaca, Huexolotitlán, 96° 51′ 47″, 17° 11′ 10″, 1,640 m **147**
ZAUTLA, Santiago, Puebla, San Juan de los Llanos, 97° 40′ 2″, 19° 42′ 37″, 2,000 m, 1,795 indios **165**
ZECALACOAYAN, San Nicolás, Puebla, Huejotzingo, 98° 29′ 17″, 19° 11′ 50″, 2,460 m **164**
ZEGACHE, San Jerónimo, Oaxaca, Cuatro Villas, 96° 44′ 55″, 16° 50′ 50″, 1,480 m **147**
ZEGACHE BARRIO MIXTECO, Santa Ana, Oaxaca, Cuatro Villas, 96° 43′ 28″, 16° 50′ 3″, 1,480 m **147**
ZEGACHE BARRIO ZAPOTECO, Santa Ana, Oaxaca, Cuatro Villas, 96° 43′ 45″, 16° 50′ 10″, 1,480 m **147**
ZEMPOALA, Todos Santos, México, Zempoala, 98° 40′ 11″, 19° 54′ 54″, 2,450 m, 376 indios **107**
ZEMPOALA, San Juan, Puebla, Huauchinango, 97° 59′ 52″, 20° 5′ 10″, 1,490 m **162**
ZENTLA, San Jerónimo, Veracruz, Córdoba, 96° 48′ 45″, 19° 5′ 55″, 760 m **199**
ZENTLALPAN, San Francisco, México, Chalco, 98° 46′ 57″, 19° 8′ 59″, 2,450 m, 599 indios **111**
ZENZONTEPEC, Santa Cruz, Oaxaca, Teozacualco, 97° 29′ 43″, 16° 32′ 0″, 960 m **146**
ZEPAYAUTLA, San Gabriel, México, Tenango del Valle, 99° 33′ 9″, 19° 0′ 43″, 2,450 m, 304 indios **114**
ZICATECOYAN, Santa Ana, México, Temascaltepec, 100° 13′ 8″, 18° 34′ 12″, 980 m, 1,379 indios **113**
ZICATLAN, Santa María, México, Tulancingo, 98° 1′ 59″, 20° 28′ 19″, 380 m, 115 indios **107**

ZICUICHO, Michoacán, Jiquilpan, 102° 20′ 4″, 19° 39′ 41″, 2,280 m, 557 indios **128**

ZICUIRAN, San Gregorio, Michoacán, Apatzingán, 101° 58′ 0″, 18° 52′ 35″, 200 m, 51 indios **131**

ZIHUATEUTLA, Santa Mónica, Puebla, Huauchinango, 97° 53′ 12″, 20° 15′ 1″, 960 m **162**

ZIMAPAN, San Juan Bautista, México, Zimapán, 99° 22′ 55″, 20° 44′ 13″, 1,780 m, 1,559 indios **102**

ZIMAPANTONGO, Santa María, México, Huichapan, 99° 27′ 9″, 20° 14′ 15″, 2,200 m, 333 indios **106**

ZIMATEPEC, Santa Úrsula, Tlaxcala, Tlaxcala, 98° 9′ 51″, 19° 25′ 9″, 2,440 m, 374 indios (1773) **194**

ZIMATLAN, San Lorenzo, Oaxaca, Zimatlán, 96° 47′ 5″, 16° 51′ 55″, 1,500 m **147**

ZIMATLAN (CIENEGA DE), San Jerónimo, Oaxaca, Zimatlán, 96° 46′ 11″, 16° 53′ 38″, 1,480 m **147**

ZINACAMITLAN, Michoacán, Motines, 103° 41′ 45″, 18° 58′ 44″, 122 m, 51 indios **130**

ZINACANTAN, Santo Domingo, Chiapas, Ciudad Real, 92° 43′ 20″, 16° 45′ 35″, 1,160 m, 1,818 indios **74**

ZINACANTEPEC, San Miguel, México, Metepec, 99° 44′ 0″, 19° 17′ 0″, 2,740 m, 1,332 indios **110**

ZINACATEPEC, San Sebastián, Puebla, Tehuacán, 97° 14′ 44″, 18° 19′ 58″, 1,120 m, 1,918 naturales (1791) **169**

ZINACAUSTO, San Miguel, México, Temascaltepec, 100° 14′ 31″, 18° 42′ 45″, 900 m, 603 indios **113**

ZINAPECUARO, San Pedro y San Pablo, Michoacán, Zinapécuaro, 100° 49′ 37″, 19° 51′ 30″, 1,880 m, 408 indios **129**

ZIPIAJO, San Pedro, Michoacán, Cocopao, 101° 33′ 11″, 19° 47′ 35″, 2,140 m, 542 indios **128**

ZIRACUARETIRO, San Andrés, Michoacán, Taretan, 101° 54′ 40″, 19° 25′ 0″, 1,380 m, 280 indios **128**

ZIRAHUATO, Michoacán, Zitácuaro, 100° 24′ 29″, 19° 31′ 13″, 2,100 m, 781 indios **129**

ZIRAHUEN, Natividad, Michoacán, Erongarícuaro, 101° 43′ 52″, 19° 27′ 9″, 2,090 m, 373 indios **128**

ZIRANDARO, San Nicolás, Michoacán, Huetamo, 100° 58′ 46″, 18° 28′ 37″, 200 m, 430 indios **131**

ZIRONDARO, San Andrés, Michoacán, Erongarícuaro, 101° 37′ 55″, 19° 40′ 9″, 2,060 m, 341 indios **128**

ZIROSTO, Santa Ana, Michoacán, Uruapan, 102° 19′ 26″, 19° 32′ 1″, 2,040 m, 382 indios **128**

ZITACUARO, San Juan Bautista, Michoacán, Zitácuaro, 100° 21′ 31″, 19° 26′ 15″, 1,940 m, 150 indios **129**

ZITLALA, San Nicolás, México, Chilapa, 99° 11′ 16″, 17° 41′ 24″, 1,300 m, 1,600 indios **117**

ZITLALA, San Agustín, Puebla, Zacatlán de las Manzanas, 97° 40′ 5″, 20° 1′ 59″, 720 m **162**

ZITLALTEPEC, San Juan Bautista, México, Zumpango, 99° 8′ 52″, 19° 48′ 33″, 2,250 m, 513 indios **111**

ZITLALTEPEC, Santa Catarina, Puebla, Tlapa, 98° 32′ 58″, 17° 11′ 29″, 1,860 m **173**

ZITLALTEPEC, San Pablo, Tlaxcala, Tlaxcala, 97° 54′ 26″, 19° 12′ 14″, 2,540 m, 720 indios (1773) **194**

ZOATLAN, San Francisco, Guadalajara, Ahuacatlán, 104° 25′ 49″, 21° 1′ 52″, 1,000 m, 190 indios **86**

ZOCHIQUILAZALA, Santos Reyes, Oaxaca, Juxtlahuaca, 98° 11′ 10″, 17° 16′ 0″, 2,060 m **146**

ZOLOTEPEC, Santa María, México, Tenango del Valle, 99° 29′ 38″, 19° 25′ 3″, 2,640 m, 1,084 indios **110**

ZOMELAHUACAN, Veracruz, Jalacingo, 97° 9′ 58″, 19° 41′ 35″, 1,740 m **199**

ZONGOLICA, San Francisco, Veracruz, Veracruz Antigua, 96° 59′ 50″, 18° 39′ 58″, 1,210 m **199**

ZONGOZOTLA, Santa María, Puebla, Zacatlán de las Manzanas, 97° 43′ 27″, 19° 58′ 38″, 1,020 m, 367 indios **162**

ZONTECOMATLAN, San Francisco, Puebla, Huayacocotla, 98° 20′ 37″, 20° 45′ 42″, 500 m, 2,193 indios **161**

ZONZONAPA, San Francisco, Puebla, Huayacocotla, 98° 26′ 21″, 20° 41′ 19″, 1,360 m **161**

ZOOCHILA, Santiago, Oaxaca, Villa Alta, 96° 14′ 30″, 17° 13′ 12″, 1,510 m **149**

ZOOCHINA, San Jerónimo, Oaxaca, Villa Alta, 96° 14′ 50″, 17° 13′ 33″, 1,720 m, 252 indios **149**

ZOOGOCHI, Santa María, Oaxaca, Villa Alta, 96° 20′ 20″, 17° 25′ 54″, 1,120 m, 371 indios **145**

ZOOGOCHO, San Bartolomé, Oaxaca, Villa Alta, 96° 14′ 36″, 17° 14′ 15″, 1,520 m, 1,143 indios **149**

ZOPOCO, Michoacán, Tlazazalca, 102° 4′ 33″, 19° 50′ 23″, 1,820 m, 224 indios **128**

ZOQUIAPAM, San Lucas, Oaxaca, Teotitlán del Camino, 96° 54′ 25″, 18° 8′ 10″, 1,630 m **144**

ZOQUIAPAM, Santiago, Oaxaca, Teozacualco, 96° 37′ 14″, 17° 15′ 18″, 2,240 m, 421 indios **147**

ZOQUIAPAM, Santiago, Oaxaca, Antequera, 96° 50′ 55″, 17° 33′ 23″, 940 m **144**

ZOQUIAPAN, San Francisco, Puebla, Tetela y Jonotla, 97° 36′ 5″, 20° 0′ 14″, 1,030 m **162**

ZOQUIAPAN, San Martín, Puebla, Cholula, 98° 18′ 39″, 19° 8′ 15″, 2,180 m, 124 indios **164**

ZOQUIAPAN (XOCHAPA), San Francisco, Puebla, Tlapa, 98° 27′ 8″, 17° 23′ 1″, 1,455 m **170**

ZOQUIPAN, San Francisco, Guadalajara, San Cristóbal de la Barranca, 103° 21′ 51″, 20° 42′ 57″, 1,560 m, 173 indios **88**

ZOQUITIPAN, San Pedro, México, Yahualica, 98° 25′ 55″, 20° 54′ 31″, 280 m, 355 indios **103**

ZOQUITLAN, Santa María, Oaxaca, Nejapa, 96° 21′ 14″, 16° 33′ 35″, 1,080 m, 180 indios (1777) **147**

ZOQUITLAN, San Pedro y San Pablo, Puebla, Tehuacán, 97° 1′ 2″, 18° 20′ 3″, 2,140 m **169**

ZOQUITLAN, San Pablo, Veracruz, Orizaba, 97° 3′ 5″, 18° 49′ 58″, 1,120 m **199**

ZOQUIZOQUIPAN, Santa María, México, Metztitlán, 98° 43′ 3″, 20° 38′ 43″, 2,000 m, 544 indios **107**

ZOTULA, San Bartolomé, Oaxaca, Teposcolula, 97° 3′ 25″, 17° 30′ 20″, 1,860 m, 180 indios **144**

ZOYAMAZALCO, San Mateo, Puebla, Tepexi de la Seda, 97° 47′ 59″, 18° 25′ 15″, 1,900 m, 565 indios **168**

ZOYAPETLAYOCA, San Nicolás, Puebla, Tepeaca, 97° 51′ 54″, 18° 55′ 20″, 2,080 m **168**

ZOYATITLANAPAN, San Pablo, Puebla, Izúcar, 98° 8′ 54″, 18° 39′ 18″, 1,440 m **168**

ZOYATLAN, San Nicolás, Puebla, Tlapa, 98° 44′ 17″, 16° 42′ 34″, 120 m **172**

ZOYATLAN, Puebla, Tlapa, 98° 22′ 0″, 17° 19′ 25″, 2,080 m **173**

ZOYATZINGO, San Antonio, México, Chalco, 98° 47′ 4″, 19° 5′ 25″, 2,470 m, 427 indios **111**

ZOZOCOLCO, San Miguel, Veracruz, Papantla, 97° 34′ 26″, 20° 8′ 26″, 280 m, 548 indios **199**

ZULA, San Martín, Guadalajara, La Barca, 102° 43′ 37″, 20° 24′ 24″, 1,530 m, 213 indios **89**

ZULA, Santiago, México, Chalco, 98° 53′ 22″, 19° 13′ 7″, 2,260 m, 216 indios **111**

ZUMPAHUACAN, Asunción, México, Malinalco, 99° 34′ 43″, 18° 50′ 11″, 1,660 m, 1,588 indios **114**

ZUMPANGO, Concepción, México, Zumpango, 99° 5′ 57″, 19° 47′ 49″, 2,250 m, 2,605 indios **111**

ZUMPANGO, Santa María, Tlaxcala, Tlaxcala, 98° 13′ 10″, 19° 33′ 24″, 2,540 m **194**

ZUMPANGO DEL RIO, Santiago, México, Tixtla, 99° 31′ 35″, 17° 39′ 7″, 1,050 m, 1,827 indios **117**

ZURUMUCAPIO, San Ángel, Michoacán, Taretan, 101° 53′ 18″, 19° 26′ 50″, 1,600 m, 236 indios **128**

ZURUMUTARO, San Pedro, Michoacán, Pátzcuaro, 101° 35′ 18″, 19° 32′ 47″, 2,060 m, 102 indios 128

SIGLAS Y BIBLIOGRAFÍA

AGET Archivo General del Estado de Tlaxcala, Tlaxcala
AGI Archivo General de Indias, Sevilla, España
AGN Archivo General de la Nación, México, D. F.
AHDC Archivo Histórico Diocesano de San Cristóbal de las Casas, Chiapas
AHED Archivo Histórico del Estado de Durango, Durango
INAH Centro de Documentación, Instituto Nacional de Antropología e Historia, Museo de Antropología

AGUIRRE BELTRÁN, Gonzalo, *Zongolica: encuentro de dioses y santos patronos*, Xalapa, Veracruz, UV Editorial, 1986.

AJOFRÍN, Francisco de, *Diario del viaje que hizo a la América en el siglo XVIII*, México, Instituto Cultural Hispano Mexicano, 1964, 2 vols.

ALANÍS BOYSO, José L., *Elecciones de república para los pueblos del corregimiento de Toluca, 1729-1811,* México, Libros de México, 1978.

ALTAMIRA Y CREVEA, Rafael, *Diccionario castellano de palabras jurídicas y técnicas tomadas de la Legislación Indiana,* México, Universidad Nacional Autónoma de México, 1987.

ALZATE, José Antonio, "Estado de la geografía de la Nueva España y modo de perfeccionarla", en *Gacetas de Literatura de México,* Puebla, reimpresas en la Oficina del Hospital de San Pedro, 1831, tomo IV, pp. 123-131.

ÁNGELES JIMÉNEZ, Pedro, "Una vida y dos mundos", *Imágenes de indios en el arte de la Nueva España*, México, Instituto de Investigaciones Estéticas, Fomento Cultural Banamex, en prensa.

Archivo de la historia de Yucatán, Campeche y Tabasco, J. Ignacio Rubio Mañé (compilador), México, Imprenta Aldina, Robredo y Rosell, 1942, 3 vols.

ARCHIVO GENERAL DE INDIAS, *Catálogo de mapas y planos: México,* Madrid, Ministerio de Cultura, 1985, 2 vols.

ARCHIVO GENERAL DE LA NACIÓN, *Catálogo de ilustraciones,* México, Centro de Información Gráfica del Archivo General de la Nación, 1979, vols. 1-11.

BASURTO, J. Trinidad, *El Arzobispado de México. Jurisdicción relativa al Estado de México* (originalmente publicado en 1901), edición preparada por Mario Colín con adiciones y notas, México, Biblioteca Enciclopédica del Estado de México, 1977.

BELEÑA, Eusebio Ventura, *Recopilación sumaria de todos los autos acordados de la Real Audiencia y Sala de Crimen de esta*

Nueva España, edición facsimilar de la de 1787, prólogo de María del Refugio González, México, Universidad Nacional Autónoma de México, 1981, 2 vols.

BERGOZA Y JORDÁN, Antonio, *Cuestionario de Don Antonio Bergoza y Jordán, obispo de Antequera a los señores curas de la diócesis,* Irene Huesca, Manuel Esparza y Luis Castañeda Guzmán (editores), Oaxaca, Archivo General del Estado de Oaxaca, 1984.

BORAH, Woodrow Wilson, *Justice by Insurance. The General Indian Court of Colonial Mexico and the Legal Aides of the Half-Real,* Berkeley, University of California Press, 1983.

Británica Atlas, Chicago, Encyclopaedia Británica, Inc., 1972.

CALDERÓN QUIJANO, José Antonio, *Cartografía histórica de la Nueva Galicia*, colaboradores: Ramón María Serrera Contreras y otros, México, Universidad de Guadalajara, 1984.

CARMAGNANI, Marcello, *El regreso de los dioses. El proceso de reconstitución de la identidad étnica en Oaxaca. Siglos XVII y XVIII,* México, Fondo de Cultura Económica, 1988.

CASTRO ARANDA, Hugo, *Primer Censo de Población de la Nueva España, 1790. Censo de Revillagigedo, "un censo condenado",* México, Secretaría de Programación y Presupuesto, 1977.

CHANCE, John K. y William B. Taylor, "Cofradías y cargos: una perspectiva histórica de la jerarquía cívico-religiosa mesoamericana", traducción de Marina López, en *Boletín del Instituto Nacional de Antropología e Historia,* num. 14, mayo-junio de 1987.

CHANCE, John K., *Conquest of the Sierra. Spaniards and Indians in Colonial Oaxaca,* Norman, University of Oklahoma Press, 1989.

CHÁVEZ OROZCO, Luis, *Las cajas de comunidades indígenas de la Nueva España,* México, Secretaría de Economía Nacional, 1954.

Colección de acuerdos, órdenes y decretos sobre tierras, casas y solares de los indígenas, bienes de sus comunidades y fundos legales de los pueblos del estado de Jalisco, Guadalajara, Cromotipografía del Buen Gusto, 1868, 4 vols.

COMMONS, Áurea, *Las Intendencias de la Nueva España*, México, Universidad Nacional Autónoma de México, 1993.

CRUZ REYNA, Servando de la, "Los inquietos", en Hugo Delgado Granados, *Los volcanes de México,* México, Universidad Nacional Autónoma de México, 2002, pp. 63-102.

DELGADO GRANADOS, Hugo, *Los volcanes de México*, fotografía de Jorge Neyra Jáuregui, México, Universidad Nacional Autónoma de México, 2002.

Descripciones económicas regionales de Nueva España: Provincias del Centro, Sudeste y Sur, 1766-1827, Enrique Florescano e Isabel Gil (compiladores), México, Instituto Nacional de Antropología e Historia, 1976.

DOMÍNGUEZ SALDÍVAR, Roger Alonso, "El impacto de la reforma liberal gaditana en la provincia de Yucatán: 1812-1822", tesis de maestría en ciencias antropológicas, Universidad Autónoma de Yucatán, 2001.

Enciclopedia de México, José Rogelio Álvarez (director), México, Enciclopedia de México S. A., 1978, vol. 7.

ESCALANTE GONZALBO, Pablo, "Pintar la historia tras la crisis de conquista", en *Los pinceles de la historia. El origen del Reino de la Nueva España. 1680-1750*, México, Museo Nacional de Arte, 1999, pp. 24-49.

ESPARZA, Manuel, *Relaciones geográficas de Oaxaca, 1777-1778,* México, Centro de Investigaciones y Estudios Superiores en Antropología Social, 1994.

"Estado general de tributos y tributarios, 1805", Cayetano Reyes G. (compilador), en *Boletín del Archivo General de la Nación,* tercera serie, 1:3, octubre-diciembre de 1977.

EWALD, Úrsula, "Nueva España", en *Historias* 12, enero-marzo de 1986. México, Dirección de Estudios Históricos, Instituto Nacional de Antropología e Historia, 1986.

FARRISS, Nancy, *La sociedad maya bajo el dominio colonial. La empresa colectiva de supervivencia,* Madrid, Alianza, 1992.

FERNÁNDEZ DELGADO, Miguel Ángel, *et al.,* "Índice de la encuesta de bienes de comunidad hecha en 1704", Cuaderno de trabajo, Centro de Estudios Históricos, El Colegio de México, 1999.

FLORESCANO, Enrique y Margarita Menegus, "La época de las reformas borbónicas y el crecimiento económico, 1750-1808", en *Historia general de México,* México, El Colegio de México, 2000, pp. 365-430.

GAMIO, Manuel, *La población del valle de Teotihuacan,* edición facsimilar de la de 1922, México, Instituto Nacional Indigenista, 1979, 5 vols.

GARCÍA CASTRO, René, "Los pueblos de indios", en *Gran historia de México ilustrada. Nueva España de 1521 a 1750*, México, Planeta/CONACULTA/INAH, 2001, vol. II, pp. 141-160.

GARCÍA CUBAS, Antonio, *Diccionario geográfico, histórico y biográfico de los Estados Unidos Mexicanos,* México, Antigua Imprenta de Murguía, 1888, tomo I; Oficina Tipográfica de la Secretaría de Fomento, 1888, tomo II; 1889, tomo III; 1890, tomo IV; 1891, tomo V.

____, *Atlas geográfico, estadístico e histórico de la República Mexicana,* edición facsimilar de la de 1858, México, Miguel Ángel Porrúa, Librero Editor, 1988.

GARCÍA MARTÍNEZ, Bernardo, *Los pueblos de la Sierra. El poder y el espacio entre los indios del norte de Puebla hasta 1700*, México, El Colegio de México, 1987.

____, "La ordenanza del marqués de Falces del 26 de mayo de 1567; una pequeña gran confusión documental e historiográfica", en *Jahrbuch für Geschichte Lateinamerikas,* 39, 2002, pp. 163-191.

GARNER, Richard Lyle, "Zacatecas, 1750-1821; The Studies of a Late Colonial Mexican City", tesis de doctorado, Ann Arbor, University of Michigan, 1970.

GERHARD, Peter, G*eografía histórica de la Nueva España, 1519-1810,* 2ª. ed., traducción de Stella Mastrangelo, mapas de Reginald Piggott, México, Universidad Nacional Autónoma de México, 2000.

____, *La frontera norte de la Nueva España,* traducción de Patricia Escandón Bolaños, mapas de Bruce Campbell, México, Universidad Nacional Autónoma de México, 1996.

____, *La frontera sureste de la Nueva España*, traducción de Stella Mastrangelo, México, Universidad Nacional Autónoma de México, 1991.

____, *México en 1742,* México, José Porrúa e Hijos, 1962.

GIBSON, Charles, *Los aztecas bajo el dominio español, 1519-1810*, 15ª. ed., México, Siglo Veintiuno, 2003.

GONZÁLEZ GALVÁN, Manuel, *Arte virreinal en Michoacán,* fotografías de Judith Hancock, introducción de Elisa Vargas Lugo, México, Frente de Afirmación Hispanista, 1978.

HASKETT, Robert, *Indigenous Rulers. An Ethnohistory of Town Government in Colonial Cuernavaca,* Albuquerque, University of New Mexico Press, 1991.

HERREJÓN PEREDO, Carlos, *Los orígenes de Morelia: Guayangareo-Valladolid*, 2ª. ed., México, Frente de Afirmación Hispanista/ El Colegio de Michoacán, 2000.

HUMBOLDT, Alejandro de, *Ensayo político sobre el Reino de la Nueva España,* México, Editorial Porrúa, 1991.

Inspección ocular de Michoacán, introducción y notas de José Bravo Ugarte, México, Jus, 1960.

LIRA, Andrés, "La voz comunidad en la Recopilación de 1680", en *Recopilación de leyes de los reynos de las Indias. Estudios históricos-jurídicos,* México, Miguel Ángel Porrúa, 1987.

____, *Comunidades indígenas frente a la ciudad de México. Tenochtitlan y Tlatelolco, sus pueblos y barrios,* México, El Colegio de México/ El Colegio de Michoacán, 1983.

LOCKHART, James, *The Nahuas After the Conquest. A Social and Cultural History of the Indians of Central Mexico. Sixteenth through Eighteenth Centuries,* California, Stanford University Press, 1992.

LORENZANA, Francisco Antonio, *Cartas pastorales y edictos*, México, Imprenta de Joseph Antonio Hogal, 1770.

LUHR, J. F. y T. Sinkin, *Paricutin: The Volcano Born in a Mexican Cornfield*, Phoenix, Smithsonian Institution/Geoscience Press, 1993.

MANDEVILLE, Peter B., *La jurisdicción de la Villa de Santiago de los Valles en 1700-1800*, San Luis Potosí, Academia de Historia Potosina/Imprenta Evolución, 1976.

MAZA, Francisco de la, *El arte colonial en San Luis Potosí*, México, Instituto de Investigaciones Estéticas, Universidad Nacional Autónoma de México, 1969.

MAZARI, Manuel, "Un antiguo padrón itinerario del estado de Morelos", *Memoria y Revista de la Sociedad Científica "Antonio Alzate",* tomo 48, núm. 1, enero-junio de 1937, pp. 149-170.

McANDREW, John, *The Open-Air Churches of Sixteenth Century Mexico,* Massachusetts, Harvard University Press, 1965.

McGOWAN, Gerald, *Geografía político-administrativa de la Reforma*, México, El Colegio Mexiquense/Instituto Nacional de Estadística, Geografía e Informática, 1990.

MENEGUS BORNEMANN, Margarita, *Del señorío a la república de indios: El caso de Toluca, 1500-1600,* prólogo de Mariano Peset, Madrid, Ministerio de Agricultura, Pesca y Alimentación, 1991.

MENÉNDEZ VALDÉS, José, *Descripción y censo general de la Intendencia de Guadalajara, 1789-1793,* estudio preliminar de Ramón Ma. Serrera, Guadalajara, Gobierno de Jalisco, 1980.

MENTZ, Brígida von, *Pueblos de indios, mulatos y mestizos, 1770-1870. Los campesinos y las transformaciones protoindustriales en el poniente de Morelos,* México, CIESAS, 1988.

MIRANDA, José, *Las ideas y las instituciones políticas mexicanas,* edición facsimilar de la de 1952, México, Universidad Nacional Autónoma de México, 1978.

MOLINA ENRÍQUEZ, Andrés, *La propiedad agraria en México*, introducción y selección de Antonio Huitrón Huitrón, Toluca, Gobierno del Estado de México, 1987.

MONTES DE OCA VEGA, Mercedes, Dominique Raby, Salvador Reyes Equiguas, Adam T. Sellen, *Cartografía de tradición hispanoindígena. Mapas de mercedes de tierra, siglos XVI y XVII*, prólogo de Miguel León-Portilla, México, Universidad Nacional Autónoma de México/Archivo General de la Nación, 2003, 2 vols.

MOORHEAD, Max L. *The Presidio. Bastion of the Spanish Borderlands,* Norman University of Oklahoma Press, 1975.
MORENO, Roberto, "Notas de Alzate a la *Historia antigua* de Clavijero", en *Estudios de Cultura Náhuatl,* vol. X, 1972, pp. 359-392.
MORFI, Juan Agustín, *Diario y derrotero 1777-1781,* Eugenio del Hoyo y Malcolm D. Malean (editores), Monterrey, Instituto Tecnológico de Estudios Superiores de Monterrey, 1967.
MORSE, Richard, *Las ciudades latinoamericanas,* México, Secretaría de Educación Pública, 1973, 2 vols.
MUNDY, Barbara E., *The Mapping of New Spain. Indigenous Cartography and the Maps of the Relaciones Geográficas*, Chicago, University of Chicago Press, 1996.
MURIEL, Josefina, *Conventos de monjas en la Nueva España,* México, Editorial Santiago, 1946.
NAVARRO GARCÍA, Luis, *Don José de Gálvez y la comandancia de las Provincias Internas del norte de Nueva España,* Sevilla, Consejo Superior de Investigación Científica, 1964.
Ordenanza de la división de la Muy Noble y Leal Ciudad de Nuestra Señora de los Zacatecas, México, Impresa en la Oficina de D. Mariano de Zúñiga y Ontiveros, Calle del Espíritu Santo, 1801.
ORTIZ ESCAMILLA, Juan, *El visitador Don Felix María Calleja. Colotlán y Colonia del Nuevo Santander, 1790-1795*, México, Instituto de Investigaciones Doctor José María Luis Mora, manuscrito, ca. 1999.
PAREDES, Antonio de, *Carta edificante en que[…]refiere la vida exemplar de la Hermana Salvadora de los Santos, india otomí, que reimprimen las parcialidades de S. Juan y de Santiago de la Capital de México[…],* México, Imprenta Nueva Madrileña de los Herederos del Lic. D. Joseph de Jáuregui, 1784.
PASTOR, Rodolfo, *Campesinos y reforma, La Mixteca, 1700-1856,* México, El Colegio de México, 1987.
PÉREZ LUQUE, Rosa Alicia, *Catálogo de documentos para la historia de Guanajuato en el Archivo General de Indias*, México, Universidad de Guanajuato, 1991.
PHELAN, John Leddy, *The Millennial Kingdom of the Franciscans in the New World*, 2ª. ed., Berkeley, University of California Press, 1970.
Pintura novohispana, Museo Nacional del Virreinato, Tepotzotlán, México, Asociación de Amigos del Museo del Virreinato, A. C., 1996.
QUESADA, Sergio, *Pueblos y caciques yucatecos, 1550-1580*, México, El Colegio de México, 1999.
Recopilación de las leyes de los reynos de las Indias, edición facsimilar de la de 1681, Madrid, Cultura Hispánica, 1973, 4 tomos.
Relaciones geográficas de 1792, estudio introductorio, transcripción y notas de Lourdes M. Romero Navarrete y Felipe I. Echenique March, México, Instituto Nacional de Antropología e Historia, 1994.
Relaciones geográficas del Arzobispado de México, 1743, Francisco de Solano (editor), Madrid, Consejo Superior de Investigaciones Científicas, 1988, 2 vols.
REVILLAGIGEDO, Conde de, *Informe sobre las misiones, 1793 e instrucción reservada al Marqués de Branciforte, 1794,* introducción y notas de José Bravo Ugarte, México, Jus, 1966.
REYES VALERIO, Constantino, *Trilogía barroca,* México, Instituto Nacional de Antropología e Historia, 1960.
REZA DÍAZ, Julio, *Santuario de Atotonilco. Guanajuato,* México, Colección México Mágico, 2002.
SERRERA CONTRERAS, Ramón Ma., *Guadalajara ganadera. Estudio regional novohispano, 1760-1805,* Sevilla, Escuela de Estudios Hispano-Americanos, 1977.
SILVA, Natalia, "La política de una rebelión: los indígenas frente al tumulto de 1692", tesis de doctorado en historia, México, El Colegio de México, 1999.
SOLANO, Francisco de, *Cedulario de tierras. Compilación de legislación agraria colonial (1497-1820*), 2ª. ed., México, Universidad Nacional Autónoma de México, 1991.
TAMARÓN Y ROMERAL, Pedro, *Demostración del vastísimo Obispado de la Nueva Vizcaya, 1765, Durango, Sinaloa, Sonora, Arizona, Nuevo México, Chihuahua y porciones de Texas, Coahuila y Zacatecas,* con una introducción bibliográfica y acotaciones por Vito Alessio Robles, México, Antigua Librería Robledo de J. Porrúa e Hijos, 1937.
TANCK DE ESTRADA, Dorothy, "Escuelas y cajas de comunidad en Yucatán al final de la Colonia", en *Historia Mexicana,* XLIII:3 (171) (ene.-mar), 1994, pp. 401-449.
____, "Escuelas, colegios y conventos para niñas y mujeres indígenas en el siglo XVIII", en *Obedecer, servir y resistir. La educación de las mujeres en la historia de México*, María Adelina Arredondo (coordinadora), México, Universidad Pedagógica Nacional/Miguel Ángel Porrúa, 2003.
____, *Pueblos de indios y educación en el México colonial, 1750-1821,* 2ª. ed., México, El Colegio de México, 2000.
____, *La educación ilustrada, 1786-1836. Educación primaria en la ciudad de México,* 6ª. ed., México, El Colegio de México, 2005.

____, “La enseñanza de la lectura y de la escritura en la Nueva España, 1700-1821”, en *Historia de la lectura en México,* 4ª. ed., México, El Colegio de México, 2000.

____, “Los bienes y la organización de las cofradías en los pueblos de indios del México colonial. Debate entre el Estado y la Iglesia”, en *La iglesia y sus bienes en Hispanoamérica: de la amortización a la nacionalización*, México, Instituto de Investigaciones Históricas, Universidad Nacional Autónoma de México, 2004, pp. 33-58.

TAYLOR, William B., “Indian Pueblos of Central Jalisco on the Eve of Independence”, en *Iberian Colonies, New World Societies: Essays in Memory of Charles Gibson,* Richard L. Garner y William B. Taylor (editores), Pennsylvania, State College, 1985.

____, *Ministros de lo sagrado. Sacerdotes y feligreses en el México del siglo XVIII,* traducción de Óscar Mazín y Paul Kersey, México, El Colegio de México/Secretaría de Gobernación/El Colegio de Michoacán, 1999, 2 vols.

TENA RAMÍREZ, Felipe, *Vasco de Quiroga y sus pueblos de Santa Fe en los siglos XVIII y XIX,* México, Porrúa, 1977.

TERÁN, Marta, “Michoacán ¡Muera el mal gobierno! Las reformas borbónicas en los pueblos de indios, 1786-1810”, tesis de doctorado en historia, México, El Colegio de México, 1995.

TOUSSAINT, Manuel, *Colonial Art in Mexico,* traducción de Elizabeth Wilder Weismann, Austin, University of Texas Press, 1967.

VILLASEÑOR Y SÁNCHEZ, Joseph Antonio, *Theatro americano. Descripción general de los reynos y provincias de la Nueva España y sus jurisdicciones*, edición facsimilar de la de 1746 y 1748, México, Talleres de Editora Nacional, 1951, 2 vols.

ZAVALA, Silvio, *La colonización española en América,* México, Secretaría de Educación Pública, 1972.

ZAVALA, Silvio y José Miranda, “Instituciones indígenas en la Colonia”, en *Métodos y resultados de la política indigenista en México,* México, Instituto Nacional Indigenista, 1954.

Apéndice:
ciudades y villas en el *Atlas*

- **CIUDAD DE ACAPULCO**, México, Acapulco, 99˚53′52″, 16˚52′16″, 30 m, 4,000 habitantes (1803) **118**
- **CIUDAD DE CAMPECHE**, Yucatán, Campeche, 90˚31′54″, 19˚50′32″, 10 m, 6,000 habitantes (1803) **206**
- **CIUDAD DE CELAYA**, Guanajuato, Celaya, 100˚48′55″, 20˚31′40″, 1,750 m, 24,300 habitantes (1742) **96**
- **CIUDAD DE COMPOSTELA**, Guadalajara, Tepic, 104˚54′02″, 21˚14′13″, 860 m, 1,200 habitantes (1742) **86**
- **CIUDAD DE DURANGO**, Durango, Durango, 104˚39′19″, 24˚01′28″, 1,880 m, 10,819 habitantes (1790) **81**
- **CIUDAD DE GUADALAJARA**, Guadalajara, Guadalajara, 103˚20′46″, 20˚40′35″, 1,550 m, 24,249 habitantes (1790) **88**
- **CIUDAD DE GUANAJUATO**, Guanajuato, Guanajuato, 101˚15′25″, 21˚01′00″, 2,000 m, 32,098 habitantes (1790) **96**
- **CIUDAD DE MERIDA**, Yucatán, Mérida, 89˚37′18″, 20˚58′04″, 9 m, 27,830 habitantes (1790) **206**
- **CIUDAD DE MEXICO**, México, Parcialidades México, 99˚07′59″, 19˚25′55″, 2,240 m, 112,760 habitantes (1790) **111**
- **CIUDAD DE OAXACA**, Oaxaca, Antequera, 96˚43′12″, 17˚04′04″, 1,555 m, 18,236 habitantes (1790) **147**
- **CIUDAD DE PACHUCA**, México, Pachuca, 98˚44′10″, 20˚07′21″, 2,000 m, 5,000 habitantes (1742) **106**
- **CIUDAD DE PATZCUARO**, Michoacán, Pátzcuaro, 101˚36′34″, 19˚30′57″, 2,140 m, 6,000 habitantes (1803) **128**
- **CIUDAD DE PUEBLA**, Puebla, Puebla, 98˚11′50″, 19˚02′36″, 2,135 m, 81,046 habitantes (1790) **164**
- **CIUDAD DE QUERETARO**, México, Querétaro, 100˚23′34″, 20˚35′15″, 1,820 m, 35,000 habitantes (1790) **105**
- **CIUDAD DE SALVATIERRA**, Guanajuato, Celaya, 100˚52′42″, 20˚12′50″, 1,760 m, 6,200 habitantes (1742) **96**
- **CIUDAD DE SAN LUIS POTOSI**, San Luis Potosí, San Luis Potosí, 100˚58′34″, 22˚09′04″, 1,860 m, 12,000 habitantes (1803) **178**
- **CIUDAD DE TOLUCA**, México, Toluca, 99˚39′14″, 19˚17′32″, 2,680 m, 5,460 habitantes (1742) **110**
- **CIUDAD DE VALLADOLID (MORELIA)**, Michoacán, Valladolid, 101˚11′32″, 19˚42′07″, 1,920 m, 16,993 habitantes (1790) **129**
- **CIUDAD DE VERACRUZ**, Veracruz, Veracruz Nueva, 96˚08′16″, 19˚11′57″, 10 m, 16,000 habitantes (1803) **199**
- **CIUDAD DE ZACATECAS**, Zacatecas, Zacatecas, 102˚34′31″, 22˚46′18″, 2,440 m, 25,495 habitantes (1790) **212**
- **CIUDAD REAL (SAN CRISTOBAL DE LAS CASAS)**, Chiapas, Ciudad Real, 92˚38′18″, 16˚44′12″, 1,940 m, 7,480 habitantes (1778) **74**
- **PRESIDIO DE PITIC (HERMOSILLO)**, Sonora-Sinaloa, Sonora, 110˚57′15″, 29˚05′56″, 210 m, **182**
- **REAL DE BATOPILAS**, Durango, Batopilas, 107˚44′22″, 27˚01′36″, 570 m, 8,000 habitantes (1803) **80**
- **REAL DEL PARRAL**, Durango, Parral, 105˚39′51″, 26˚55′51″, 1,720 m, 5,000 habitantes (1803) **80**
- **VILLA ALTA**, Oaxaca, Villa Alta, 96˚09′05″, 17˚20′15″, 1,230 m, 300 habitantes (1742) **145**
- **VILLA DE AGUASCALIENTES**, Zacatecas, Aguascalientes, 102˚18′00″, 21˚52′44″, 1,870 m, 5,000 habitantes (1742) **212**
- **VILLA DE ARIZPE**, Sonora-Sinaloa, Sonora, 110˚09′58″, 30˚20′05″, 800 m, 393 habitantes (1765) **182**
- **VILLA DE ATLIXCO**, Puebla, Atlixco, 98˚26′15″, 18˚54′25″, 1,840 m, 8,650 habitantes (1742) **164**
- **VILLA DE CADEREYTA**, México, Cadereyta, 99˚48′53″, 20˚42′42″, 2,040 m, 3,496 habitantes (1789) **102**
- **VILLA DE COLIMA**, Guadalajara, Colima, 103˚43′50″, 19˚14′35″, 500 m, 2,460 habitantes (1742) **89**
- **VILLA DE CORDOBA**, Veracruz, Córdoba, 96˚55′54″, 18˚53′28″, 850 m, 6,930 habitantes (1742) **199**
- **VILLA DE CULIACAN**, Sonora-Sinaloa, Culiacán, 107˚23′04″, 24˚47′57″, 60 m, 10,800 habitantes (1803) **183**
- **VILLA DE ENCARNACION**, Guadalajara, Lagos, 102˚14′13″, 21˚31′27″, 1,810 m **88**
- **VILLA DE FRESNILLO**, Zacatecas, Fresnillo, 102˚52′03″, 23˚10′32″, 2,185 m, 2,100 habitantes (1742) **212**
- **VILLA DE GUADALUPE**, México, Parcialidades-México, 99˚07′03″, 19˚29′03″, 2,240 m **111**
- **VILLA DE JEREZ**, Zacatecas, Jerez, 102˚59′25″, 22˚38′55″, 2,000 m, 1,250 habitantes (1742) **212**
- **VILLA DE LAGOS**, Guadalajara, Lagos, 101˚56′00″, 21˚21′21″, 1,900 m, 2,000 habitantes (1742) **88**

Fuentes para el número de habitantes:

- Cifras correspondientes a 1803: Alejandro de Humboldt, *Ensayo político sobre el Reino de la Nueva España*, México, Editorial Porrúa, S. A., 1991, pp. 155-193.
- Cifras correspondientes a 1802: Peter Gerhard, *La frontera norte de la Nueva España*, traducción de Patricia Escandón Bolaños, mapas de Bruce Campbell, México, Universidad Nacional Autónoma de México, 1996, p. 155.
- Cifras correspondientes a 1790: Hugo Castro Aranda, *Primer censo de población de la Nueva España, 1790. Censo de Revillagigedo, "un censo condenado"*, México, Secretaría de Programación y Presupuesto, 1977, p. 106.
- Cifras correspondientes a 1789: Archivo General de la Nación, *Historia*, Caja 578B, exp. 11.
- Cifras correspondientes a 1778: Peter Gerhard, *La frontera sureste de la Nueva España*, traducción de Stella Mastrangelo, México, Universidad Nacional Autónoma de México, 1991, p. 126.
- Cifras correspondientes a 1765: Pedro Tamarón y Romeral, *Demostración del vastísimo Obispado de la Nueva Vizcaya, 1765, Durango, Sinaloa, Sonora, Arizona, Nuevo México, Chihuahua y porciones de Texas, Coahuila y Zacatecas*, con una introducción bibliográfica y acotaciones por Vito Alessio Robles, México, Antigua Librería Robledo de J. Porrúa e Hijos, 1937, p. 298.
- Cifras correspondientes a 1742: Peter Gerhard, *México en 1742*, México, José Porrúa e Hijos, 1962, pp. 21-17, 38-39.

- **VILLA DE LEON**, Guanajuato, León, 101˚40′51″, 21˚07′07″, 1,800 m, 6,470 habitantes (1742) **96**
- **VILLA DE MEDELLIN**, Veracruz, Veracruz Nueva, 96˚09′17″, 19˚03′32″, 10 m **199**
- **VILLA DE NOMBRE DE DIOS**, Durango, Nombre de Dios, 104˚14′16″, 23˚50′44″, 1,740 m, 6,800 habitantes (1803) **81**
- **VILLA DE ORIZABA**, Veracruz, Orizaba, 97˚06′13″, 18˚50′59″, 1,230 m, 9,700 habitantes (1742) **199**
- **VILLA DE PANUCO**, Veracruz, Pánuco, 98˚10′39″, 22˚03′19″, 30 m **198**
- **VILLA DE PURIFICACION**, Guadalajara, Tomatlán, 104˚36′07″, 19˚43′08″, 440 m, 5,400 habitantes (1802) **87**
- **VILLA DE SALAMANCA**, Guanajuato, Celaya, 101˚11′51″, 20˚34′09″, 1,720 m **96**
- **VILLA DE SALTILLO**, Durango, Parras, 101˚00′00″, 25˚26′00″, 1,700 m, 6,000 habitantes (1803) **81**
- **VILLA DE SAN FELIPE**, Guanajuato, San Miguel el Grande, 101˚12′50″, 21˚28′47″, 2,080 m, 3,000 habitantes (1742) **96**
- **VILLA DE SAN FELIPE CHIHUAHUA**, Durango, Chihuahua, 106˚04′19″, 28˚37′54″, 1,440 m, 11,600 habitantes (1803) **80**
- **VILLA DE SAN MIGUEL EL GRANDE**, Guanajuato, San Miguel el Grande, 100˚44′39″, 20˚54′51″, 1,910 m, 18,150 habitantes (1742) **96**
- **VILLA DE SOMBRERETE**, Zacatecas, Sombrerete, 103˚38′23″, 23˚38′05″, 2,300 m, 2,650 habitantes (1742) **212**
- **VILLA DE TACOTALPA**, Tabasco, Tabasco, 92˚49′32″, 17˚35′33″, 20 m **190**
- **VILLA DE TAMPICO (TAMPICO ALTO)**, Veracruz, Pánuco, 97˚48′12″, 22˚06′38″, 20 m **198**
- **VILLA DE TEHUANTEPEC**, Oaxaca, Tehuantepec, 95˚14′20″, 16˚19′28″, 55 m, 5,000 habitantes (1742) **153**
- **VILLA DE VALLADOLID**, Yucatán, Valladolid, 88˚12′05″, 20˚41′26″, 25 m, 3,200 habitantes (1742) **207**
- **VILLA DE VALLES**, San Luis Potosí, Valles, 99˚00′35″, 21˚58′55″, 70 m, 1,700 habitantes (1742) **178**
- **VILLA DE XALAPA**, Veracruz, Xalapa, 96˚55′39″, 19˚32′24″, 1,460 m, 13,000 habitantes (1803) **199**
- **VILLA DE ZAMORA**, Michoacán, Zamora, 102˚16′59″, 19˚59′06″, 1,580 m, 1,825 habitantes (1742) **128**
- **VILLA DE ZITACUARO**, Michoacán, Zitácuaro, 100˚21′31″, 19˚26′15″, 1,940 m **129**
- **VILLA DEL CARBON**, México, Huichapan, 99˚27′47″, 19˚43′38″, 2,600 m **110**
- **VILLAHERMOSA**, Tabasco, Tabasco, 92˚55′41″, 17˚59′26″, 20 m **190**

Créditos fotografías

José Antonio Álvarez Lobato (JAAL)

Pedro Ángeles Jiménez (PAJ)

Javier Hinojosa (JH)

Hans-Paul Brauns (HPB)

Héctor Delgado Granados (HDG)

Agustín Estrada (AE)

Getty Research Institute, Los Ángeles, California (GRI)

Carmen Hernández Piña (CHP)

Archivo General de Indias, Sevilla (AGI)

Archivo General de la Nación, México (AGN)

Museo Naval, Madrid (MNM)

El *Atlas ilustrado de pueblos de indios. Nueva España, 1800*
se terminó de imprimir en el mes de junio de dos mil veintiuno
en los talleres de Offset Santiago, S.A. de C.V., Salvador Velasco 102,
manzana 4, lote 2 y 3, col. Parque Industrial Exportec 1, 50200,
Toluca de Lerdo, Estado de México,
México.

citibanamex

Fomento Cultural Citibanamex. A.C.

EL COLEGIO DE MÉXICO